

แผนพัฒนาท้องถิ่น
ฉบับที่ ๔ (พ.ศ.๒๕๖๖-๒๕๗๐)
ครั้งที่ ๑/๒๕๖๘



ของ
องค์การบริหารส่วนตำบลผาตั้ง
อำเภอสังคม จังหวัดหนองคาย

งานนโยบายและแผน สำนักปลัด
องค์การบริหารส่วนตำบลผาตั้ง
เลขที่ ๒๔๓ หมู่ที่ ๑ ตำบลผาตั้ง
อำเภอสังคม จังหวัดหนองคาย
๔๓๑๖๐ โทรศัพท์.๐-๔๒๔๑-๔๘๕๕
[www. phatung.go.th](http://www.phatung.go.th)

คำนำ

การทบทวนแผนพัฒนาท้องถิ่น ฉบับที่ ๔ (พ.ศ.๒๕๖๖-๒๕๗๐) ครั้งที่ ๑/๒๕๖๘ ขององค์การบริหารส่วนตำบลผาตั้ง ฉบับนี้ จัดทำขึ้นตามหนังสือกระทรวงมหาดไทย ที่ มท ๐๘๑๐.๓/ว ๖๐๘๖ ลงวันที่ ๑๙ สิงหาคม ๒๕๖๕ เรื่อง ชักซ้อมแนวทางปฏิบัติการใช้แผนพัฒนาท้องถิ่นขององค์กรปกครองส่วนท้องถิ่น เพื่อจัดทำบริการสาธารณะหรือกิจกรรมสาธารณะ โดยกระทรวงมหาดไทยพิจารณาแล้ว เพื่อให้องค์กรปกครองส่วนท้องถิ่น สามารถจัดทำงบประมาณรายจ่ายขององค์กรปกครองส่วนท้องถิ่น บูรณาการโครงการพัฒนาท้องถิ่นในพื้นที่ได้อย่างมีประสิทธิภาพ เกิดประโยชน์สูงสุดต่อประชาชน จึงอาศัยอำนาจตาม ข้อ ๕ แห่งระเบียบกระทรวงมหาดไทย ว่าด้วยการจัดทำแผนพัฒนาขององค์กรปกครองส่วนท้องถิ่น พ.ศ.๒๕๔๘ แก้ไขเพิ่มเติมถึง (ฉบับที่ ๓) พ.ศ.๒๕๖๑ กำหนดแนวทางการปฏิบัติใช้แผนพัฒนาท้องถิ่นขององค์กรปกครองส่วนท้องถิ่นเพื่อจัดทำบริการสาธารณะหรือกิจกรรมสาธารณะตามระเบียบกระทรวงมหาดไทย ว่าด้วยการจัดทำแผนพัฒนาขององค์กรปกครองส่วนท้องถิ่น พ.ศ.๒๕๔๘ แก้ไขเพิ่มเติมถึง (ฉบับที่ ๓) พ.ศ.๒๕๖๑ ซึ่งเมื่อองค์กรปกครองส่วนท้องถิ่นประกาศใช้แผนพัฒนาท้องถิ่นขององค์กรปกครองส่วนท้องถิ่นแล้ว หากองค์กรปกครองส่วนท้องถิ่นมีความประสงค์ที่จะดำเนินการจัดทำหรือทบทวนแผนพัฒนาท้องถิ่นขององค์กรปกครองส่วนท้องถิ่น พ.ศ.๒๕๖๖-๒๕๗๐ หรือฉบับต่อไปให้เป็นปัจจุบันก็สามารถดำเนินการได้ตามหนังสือกระทรวงมหาดไทย ด่วนที่สุด ที่ มท ๐๘๑๐.๓/ว ๗๔๖๗ ลงวันที่ ๑๔ ธันวาคม ๒๕๖๓ เรื่อง แนวทางการจัดทำแผนพัฒนาขององค์กรปกครองส่วนท้องถิ่น (พ.ศ.๒๕๖๖-๒๕๗๐)

ในการนี้ เพื่อให้แผนพัฒนาท้องถิ่น (พ.ศ.๒๕๖๖-๒๕๗๐) ขององค์การบริหารส่วนตำบลผาตั้ง สามารถบูรณาการโครงการพัฒนาท้องถิ่นในพื้นที่ อันจะทำให้การจัดทำงบประมาณรายจ่ายนำไปสู่การปฏิบัติได้อย่างมีประสิทธิภาพ และเกิดประโยชน์สูงสุดต่อประชาชน องค์การบริหารส่วนตำบลผาตั้ง จึงได้ดำเนินการทบทวนแผนพัฒนาท้องถิ่น ฉบับที่ ๔ พ.ศ.๒๕๖๖-๒๕๗๐ ครั้งที่ ๑/๒๕๖๘ นี้ขึ้น เพื่อใช้เป็นกรอบและแนวทางในการพัฒนาพื้นที่ตำบลผาตั้ง ในปีงบประมาณ พ.ศ.๒๕๖๗-๒๕๗๐ ซึ่งในการจัดประชุมประชาคมท้องถิ่นเพื่อทบทวนแผนพัฒนาท้องถิ่น ฉบับที่ ๔ (พ.ศ.๒๕๖๖-๒๕๗๐) ครั้งที่ ๑/๒๕๖๘ ในครั้งนี้ องค์การบริหารส่วนตำบลผาตั้ง ได้รับความร่วมมือในการประชุมประชาคมระดับหมู่บ้านและระดับตำบลจากประชาชน และหน่วยงานราชการต่าง ๆ ในพื้นที่ตำบลผาตั้ง ทำให้การประชุมประชาคมสำเร็จลุล่วงด้วยดี จึงขอขอบพระคุณมา ณ โอกาสนี้

งานนโยบายและแผน
สำนักปลัด

สารบัญ

	หน้า
ส่วนที่ ๑ สภาพทั่วไปและข้อมูลพื้นฐาน	
๑.๑ ด้านกายภาพ	๑
๑.๒ ด้านการเมือง/การปกครอง	๓
๑.๓ ประชากร	๔
๑.๔ สภาพทางสังคม	๗
๑.๕ ระบบบริการพื้นฐาน	๙
๑.๖ ระบบเศรษฐกิจ	๑๐
๑.๗ ศาสนา ประเพณี วัฒนธรรม	๑๓
๑.๘ ทรัพยากรธรรมชาติ	๑๓
ส่วนที่ ๒ ยุทธศาสตร์ขององค์กรปกครองส่วนท้องถิ่น	
๑. ความสัมพันธ์ระหว่างแผนพัฒนาระดับมหภาค	
๑.๑ แผนยุทธศาสตร์ชาติ ๒๐ ปี	๑๕
๑.๒ แผนพัฒนาเศรษฐกิจและสังคมแห่งชาติ ฉบับที่ ๑๓	๑๗
เป้าหมายการพัฒนาที่ยั่งยืน Sustainable Development Goals : SDGs	๒๘
๑.๓ แผนพัฒนาภาค/แผนพัฒนากลุ่มจังหวัด/แผนพัฒนาจังหวัด	๒๙
๒. ยุทธศาสตร์การพัฒนาขององค์การบริหารส่วนตำบลผาตั้ง	
๒.๑ วิสัยทัศน์	๓๙
๒.๒ ยุทธศาสตร์การพัฒนา	๓๙
๒.๓ เป้าประสงค์	๓๙
๒.๔ ตัวชี้วัด	๓๙
๒.๕ ค่าเป้าหมาย	๔๐
๒.๖ กลยุทธ์	๔๐
๒.๗ จุดยืนทางยุทธศาสตร์	๔๐
๒.๘ ความเชื่อมโยงของยุทธศาสตร์ในภาพรวม	๔๑
๓. การวิเคราะห์เพื่อพัฒนาท้องถิ่น	
๓.๑ การวิเคราะห์กรอบการจัดทำยุทธศาสตร์ของ อบต.ผาตั้ง	๔๔
๓.๒ การประเมินสถานการณ์สภาพแวดล้อมภายนอกที่เกี่ยวข้อง	๔๘
ส่วนที่ ๓ การนำแผนพัฒนาท้องถิ่นไปสู่การปฏิบัติ	
๓.๑ ยุทธศาสตร์การพัฒนาท้องถิ่นและยุทธศาสตร์ระดับมหภาค	๕๑
เพื่อนำไปสู่การปฏิบัติ	
๓.๒ บัญชีโครงการพัฒนาท้องถิ่น	
- บัญชีสรุปโครงการพัฒนา (แบบ ผ.๐๑)	๕๔
- บัญชีสรุปโครงการพัฒนา ที่นำมาจากแผนพัฒนาหมู่บ้าน (แบบ ผ.๐๑/๑)	๕๗
- รายละเอียดโครงการพัฒนา (แบบ ผ.๐๒)	๕๘
- รายละเอียดโครงการพัฒนา ที่นำมาจากแผนพัฒนาหมู่บ้าน (แบบ ผ.๐๒/๑)	๑๓๑
- รายละเอียดโครงการพัฒนา (แบบ ผ.๐๒/๒)	๑๔๐
- บัญชีครุภัณฑ์ (แบบ ผ.๐๓)	๑๔๒

(ต่อ)

ส่วนที่ ๔ การติดตามและประเมินผล

๔.๑ การติดตามและประเมินผลยุทธศาสตร์	๑๔๘
๔.๒ การติดตามและประเมินผลโครงการ	๑๕๑
๔.๓ สรุปผลการพัฒนาท้องถิ่น	๑๕๕
๔.๔ ข้อเสนอแนะในการจัดทำแผนพัฒนาท้องถิ่นในอนาคต	๑๕๘

ภาคผนวก

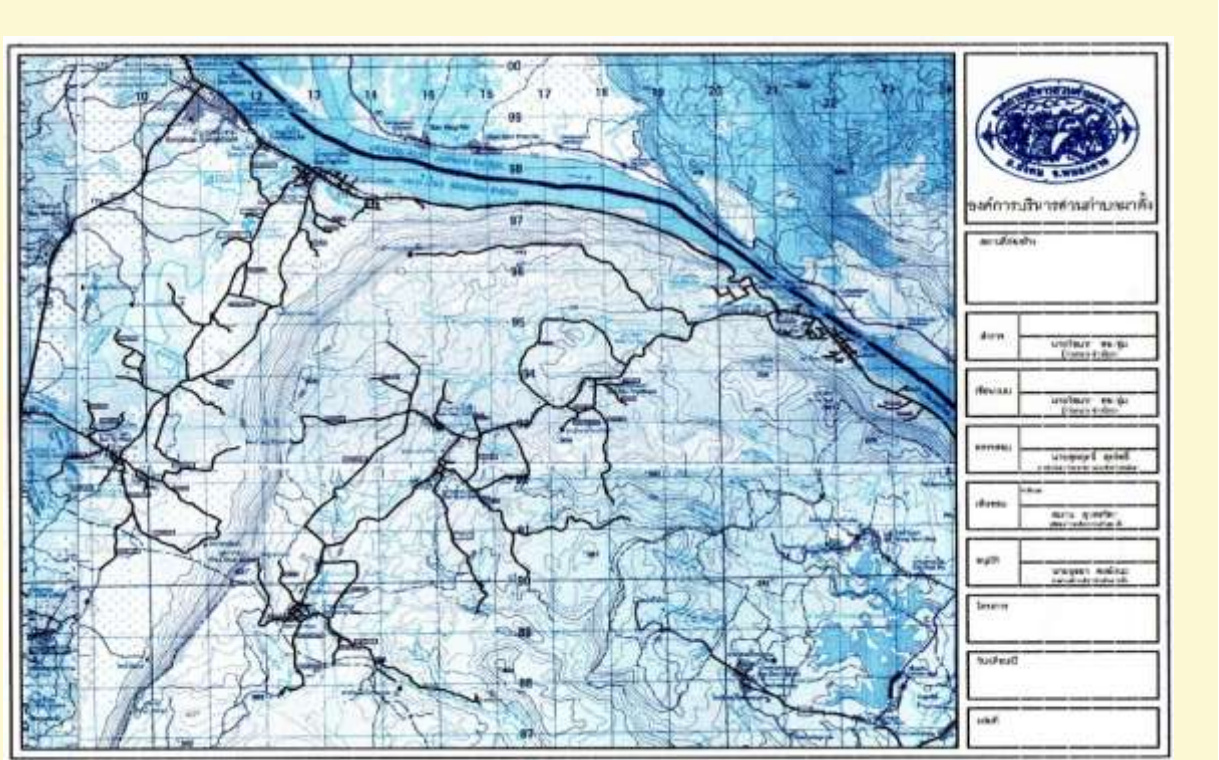
- คำสั่งแต่งตั้งคณะกรรมการพัฒนาองค์การบริหารส่วนตำบลผาตั้ง
- คำสั่งแต่งตั้งคณะกรรมการสนับสนุนการจัดทำแผนพัฒนา อบต.ผาตั้ง

ส่วนที่ ๑

สภาพทั่วไปและข้อมูลพื้นฐานขององค์การบริหารส่วนตำบลผาตั้ง

๑. ด้านกายภาพ

๑.๑ ที่ตั้งตำบลผาตั้ง



ตำบลผาตั้ง เป็นตำบลหนึ่งใน ๕ ตำบล ของอำเภอสังขามุสิกา จังหวัดหนองคาย ตั้งอยู่ทางทิศใต้ของอำเภอสังขามุสิกา องค์การบริหารส่วนตำบลผาตั้ง ตั้งอยู่เลขที่ ๒๔๓ หมู่ที่ ๑ บ้านผาตั้ง ตำบลผาตั้ง อำเภอสังขามุสิกา จังหวัดหนองคาย ค่าพิกัดทางภูมิศาสตร์ อ้างอิงที่ทำการ อบต.ผาตั้ง พิกัด X (UTM) ๐๒๒๑๔๔๓ พิกัด Y (UTM) ๑๙๙๔๗๘๕ อยู่ห่างจากอำเภอสังขามุสิกาประมาณ ๑๓ กิโลเมตร ห่างจากตัวจังหวัดหนองคายประมาณ ๘๓ กิโลเมตร และห่างจากกรุงเทพมหานครประมาณ ๖๙๘ กิโลเมตร

พื้นที่ตำบลผาตั้ง

มีพื้นที่ทั้งหมดประมาณ ๑๑๑ ตารางกิโลเมตร หรือประมาณ ๖๙,๓๗๕ ไร่

ที่มา : ข้อมูลจากศูนย์สารสนเทศสำนักงานปฏิรูปที่ดินเพื่อการเกษตร ปี พ.ศ. ๒๕๕๑

อาณาเขต

มีอาณาเขตติดต่อกับหน่วยการปกครองท้องถิ่นอื่นๆ ดังนี้

ทิศเหนือ ติดต่อสาธารณรัฐประชาธิปไตยประชาชนลาว

ทิศตะวันออก ติดต่อตำบลพระพุทธรบาท อำเภอศรีเชียงใหม่ และตำบลด่านศรีสุข อำเภอโพธิ์

ตาก จังหวัดหนองคาย โดยมีแนวเขตเริ่มต้นจากสันเขาภูบักแบ้น จุดกับแม่น้ำโขง บริเวณพิกัด T E ๒๕๓๙๑๗ ไปทางทิศตะวันตกเฉียงใต้ ตามสันเขาภูบักแบ้น ผ่านลำห้วยถ้ำเต่า ลำห้วยเม็ก ลำห้วยกอก ลำห้วยมะนาว ลำห้วยชำใหญ่ สิ้นสุดที่ลำห้วยหินขาวบรรจบลำห้วยไฮ บริเวณพิกัด T E ๒๐๔๘๓๕ รวมระยะทางด้านทิศตะวันออกประมาณ ๗ กิโลเมตร

ทิศใต้ ติดต่อดำบลคำด้วง อำเภอบ้านฝ้อ และตำบลโปงทอง อำเภอนายูง จังหวัดอุดรธานี โดยมีแนวเขตเริ่มต้นจากลำห้วยหินขาวบรรจบลำห้วยไฮ บริเวณพิกัด T E ๒๐๔๘๓๕ ไปทางทิศตะวันตกเฉียงเหนือตามลำห้วยไฮ ถึงจุดบรรจบของลำห้วยไฮ กับลำห้วยเต่าไห บริเวณพิกัด T E ๑๘๖๘๔๓ ไปตามสันเขาภูย่าอ่าว ถึงสันเขาภูนกกะบา บริเวณพิกัด T E ๑๒๗๙๑๑ ไปทางทิศใต้ตามสันเขาภูนกกะบา ถึงบริเวณพิกัด T E ๑๑๗๘๙๔ ไปทางทิศตะวันตกเฉียงเหนือถึงบ้านห้วยหินขาว ตามลำห้วยหินขาว บริเวณพิกัด T E ๑๐๔๙๐๔ ไปตามลำห้วยหินขาว สิ้นสุดบริเวณพิกัด T E ๐๘๓๙๒๐ รวมระยะทางด้านทิศใต้ประมาณ ๙ กิโลเมตร

ทิศตะวันตก ติดต่อดำบลแก้งไก่ อำเภอสังคม จังหวัดหนองคาย โดยมีแนวเขตเริ่มต้นจากจุดบรรจบลำห้วยน้ำโสม ลำห้วยหินขาว และลำห้วยโสกเกล้า บริเวณพิกัด T E ๐๘๓๙๒๐ ไปทางทิศเหนือตามลำห้วยน้ำโสม สิ้นสุดสะพานคอนกรีตข้ามลำห้วยน้ำโสม บริเวณพิกัด T E ๑๒๔๙๘๔ รวมระยะทางด้านทิศตะวันตกประมาณ ๑๓ กิโลเมตร

ที่มา : ข้อมูลจากประกาศกระทรวงมหาดไทย เรื่อง การกำหนดเขตตำบลในท้องที่อำเภอสังคม จังหวัดหนองคาย

๑.๒ ลักษณะภูมิประเทศ

ตำบลผาตั้ง ตั้งอยู่ในระดับความสูงจากระดับน้ำทะเลตั้งแต่ระดับ ๒๐๐ - ๖๐๐ เมตร แบ่งตามสภาพพื้นที่ออกเป็น ๒ ลักษณะ ดังนี้

๑. ลักษณะพื้นที่เป็นพื้นที่ราบสลับคลื่นลอนลาดและลอนชันประมาณ ๒๐ %
๒. ลักษณะพื้นที่เป็นพื้นที่ราบสูงและภูเขาประมาณ ๘๐ % เป็นพื้นที่ป่าสงวนแห่งชาติ

๑.๓ ลักษณะภูมิอากาศ

สภาพทางภูมิอากาศ แบ่งออกเป็น ๓ ฤดู ได้แก่

ฤดูร้อน เริ่มตั้งแต่เดือนมีนาคม-พฤษภาคม อากาศจะร้อนจัดในเดือนเมษายน-พฤษภาคม ซึ่งมีอุณหภูมิสูงสุดโดยเฉลี่ย ๔๓ องศาเซลเซียส

ฤดูหนาว เริ่มตั้งแต่เดือนตุลาคม-กุมภาพันธ์ อากาศจะหนาวจัดในเดือนธันวาคม-มกราคม โดยอุณหภูมิต่ำสุดเฉลี่ย ๑๐.๔๐ องศาเซลเซียส

ฤดูฝน เริ่มตั้งแต่เดือนมิถุนายน-กันยายน มีความชื้นสัมพัทธ์เฉลี่ยร้อยละ ๗๒.๑๒ ปริมาณน้ำฝนมีการกระจายตัวอยู่ในเกณฑ์ดีมาก โดยมีปริมาณน้ำฝนเฉลี่ย ๑๔,๑๑๙.๓๐ มิลลิเมตรต่อปี

๑.๔ ลักษณะของดิน

พื้นที่ตำบลผาตั้งส่วนใหญ่เป็นภูเขา ซึ่งมีความลาดชัน ดินที่พบมีทั้งดินลึก และดินตื้นลักษณะเนื้อดิน และความอุดมสมบูรณ์ตามธรรมชาติแตกต่างกันไป มักมีเศษหิน ก้อนหินหรือหินโผล่กระจายอยู่ทั่วไป ส่วนใหญ่ยังปกคลุมด้วยป่าไม้ และเนื่องจากพื้นที่ป่าเป็นป่าสงวนแห่งชาติ (ป่าพานพร้าว-แก้งไก) จึงทำให้ไม่สามารถขยายเขตพื้นที่ในการทำการเกษตรได้ ทำให้เกษตรกรต้องใช้พื้นที่ที่มีอยู่อย่างจำกัด ในการใช้ประโยชน์อย่างคุ้มค่า ทำให้ดินที่เคยมีความอุดมสมบูรณ์เริ่มเสื่อมสภาพ ขาดความอุดมสมบูรณ์ แต่โดยรวมสภาพคุณภาพของดินตำบลผาตั้ง ยังมีคุณภาพดีระดับปานกลาง

๒. ด้านการเมือง/การปกครอง

๒.๑ เขตการปกครอง

องค์การบริหารส่วนตำบลผาตั้ง ได้รับการยกฐานะจากสภาตำบลเป็นองค์การบริหารส่วนตำบล ตามประกาศกระทรวงมหาดไทย เรื่อง จัดตั้งองค์การบริหารส่วนตำบล ลงวันที่ ๑๙ มกราคม ๒๕๓๙ ประกาศ ในราชกิจจานุเบกษา ฉบับทั่วไป หน้า ๒๐๒ เล่ม ๑๑๓ ตอนที่ ๙ ง ลงวันที่ ๓๐ มกราคม ๒๕๓๙ โดยมีผลใช้ บังคับตั้งแต่วันที่ ๑๙ มีนาคม ๒๕๓๙ ปัจจุบันองค์การบริหารส่วนตำบลผาตั้ง เป็นองค์การบริหารส่วนตำบล ขนาดกลาง โดยมีหมู่บ้านที่อยู่ในเขตการปกครองขององค์การบริหารส่วนตำบลผาตั้ง จำนวน ๗ หมู่บ้าน ได้แก่ บ้านผาตั้ง หมู่ที่ ๑ , บ้านปากโสม หมู่ที่ ๒ , บ้านลำภูพาน หมู่ที่ ๓ , บ้านนาโคก หมู่ที่ ๔ , บ้านห้วยไช้ หมู่ที่ ๕ , บ้านดงตอง หมู่ที่ ๖ , บ้านไทยพัฒนา หมู่ที่ ๗

๒.๒ การเลือกตั้ง

ตามพระราชบัญญัติการเลือกตั้งสมาชิกสภาท้องถิ่นหรือผู้บริหารท้องถิ่น พ.ศ.๒๕๖๒ และ พระราชบัญญัติสภาตำบลและองค์การบริหารส่วนตำบล พ.ศ.๒๕๓๗ และที่แก้ไขเพิ่มเติมถึง (ฉบับที่ ๗) พ.ศ. ๒๕๖๒ องค์การบริหารส่วนตำบลผาตั้ง แบ่งโครงสร้างและอำนาจหน้าที่ในการบริหารงาน ดังนี้

- ฝ่ายสภาองค์การบริหารส่วนตำบล ทำหน้าที่เป็นฝ่ายนิติบัญญัติ ประกอบด้วย สมาชิกสภา องค์การบริหารส่วนตำบล ซึ่งเลือกตั้งขึ้นโดยราษฎรผู้มีสิทธิเลือกตั้งในแต่ละเขตเลือกตั้ง (เขตหมู่บ้าน) ใน เขตองค์การบริหารส่วนตำบลเขตละ ๑ คน โดยอายุของสภาองค์การบริหารส่วนตำบล มีกำหนดคราวละ ๔ ปี นับแต่วันเลือกตั้ง

- ฝ่ายบริหารหรือคณะผู้บริหาร ประกอบด้วย นายกองค์การบริหารส่วนตำบล ที่มาจากการเลือกตั้งของประชาชนในเขตองค์การบริหารส่วนตำบล มีวาระการดำรงตำแหน่งคราวละ ๔ ปี นับแต่วันเลือกตั้ง แต่จะดำรงตำแหน่งติดต่อกันเกินสองวาระไม่ได้ พร้อมด้วยรองนายกฯ จำนวน ๒ คน และเลขานุการนายกฯ จำนวน ๑ คน ซึ่งมาจากการแต่งตั้งของนายกฯ มีอำนาจหน้าที่ในการควบคุมรับผิดชอบการบริหาร กิจการขององค์การบริหารส่วนตำบล และรับผิดชอบนโยบายหรืองานต่าง ๆ ที่กฎหมายกำหนดให้เป็นหน้าที่ โดยเฉพาะของคณะผู้บริหารฯ

ผู้มีสิทธิเลือกตั้งตำบลผาตั้ง

จำนวนผู้มีสิทธิเลือกตั้ง อายุ ๑๕ ปี			จำนวนผู้มีสิทธิเลือกตั้ง อายุ ๑๘ ปี			จำนวนผู้มีสิทธิเลือกตั้ง อายุ ๒๐ ปี		
ชาย	หญิง	รวม	ชาย	หญิง	รวม	ชาย	หญิง	รวม
๒,๗๔๕	๒,๖๘๗	๕,๔๓๒	๒,๕๙๒	๒,๕๖๒	๕,๑๕๔	๒,๕๐๔	๒,๔๗๓	๔,๙๗๗

รายละเอียด	ชาย	หญิง	รวม
จำนวนผู้ทำบัตรประชาชน ประจำปี ๒๕๖๘	๓๖ คน	๓๗ คน	๗๓ คน
จำนวนผู้ที่ขึ้นทะเบียนทหาร ประจำปี ๒๕๖๘	๔๙ คน	- คน	๔๙ คน
จำนวนผู้ที่เข้ารับการเกณฑ์ทหาร ประจำปี ๒๕๖๘	๔๖ คน	- คน	๔๖ คน

ที่มา : ข้อมูลจากสำนักทะเบียนเขตพื้นที่อำเภอสังขาม ประจําเดือนพฤษภาคม ๒๕๖๘

๓.๒ ช่วงอายุและจำนวนประชากร (เฉพาะผู้มีสัญชาติไทยและมีชื่ออยู่ในทะเบียนบ้าน)

ช่วงอายุ	ชาย	หญิง	รวม
น้อยกว่า ๑ ปี	๒๙	๒๓	๕๒
๑ ปี	๓๐	๒๑	๕๑
๒ ปี	๓๒	๒๗	๕๙
๓ ปี	๒๕	๓๕	๖๐
๔ ปี	๒๖	๓๙	๖๕
๕ ปี	๒๓	๔๘	๗๑
๖ ปี	๔๔	๕๐	๙๔
๗ ปี	๓๖	๓๗	๗๓
๘ ปี	๓๖	๕๕	๙๑
๙ ปี	๔๖	๓๙	๘๕
๑๐ ปี	๓๓	๔๐	๗๓
๑๑ ปี	๔๑	๔๐	๘๑
๑๒ ปี	๔๖	๔๔	๙๐
๑๓ ปี	๕๒	๔๖	๙๘
๑๔ ปี	๓๖	๔๙	๘๕
๑๕ ปี	๕๖	๔๓	๙๙
๑๖ ปี	๔๘	๔๖	๙๔
๑๗ ปี	๔๙	๓๖	๘๕
๑๘ ปี	๔๓	๓๘	๘๑
๑๙ ปี	๔๕	๕๑	๙๖
๒๐ ปี	๔๖	๔๓	๘๙
๒๑ ปี	๓๓	๓๖	๖๙
๒๒ ปี	๓๖	๔๗	๘๓
๒๓ ปี	๓๘	๓๓	๗๑
๒๔ ปี	๔๑	๕๐	๙๑
๒๕ ปี	๕๐	๕๕	๑๐๕

ช่วงอายุ	ชาย	หญิง	รวม
๒๖ ปี	๔๒	๓๕	๗๗
๒๗ ปี	๔๕	๕๔	๙๙
๒๘ ปี	๖๐	๓๘	๙๘
๒๙ ปี	๔๘	๓๘	๘๖
๓๐ ปี	๕๓	๕๑	๑๐๔
๓๑ ปี	๔๖	๔๕	๙๑
๓๒ ปี	๔๗	๔๕	๙๒
๓๓ ปี	๓๗	๓๑	๖๘
๓๔ ปี	๔๓	๓๗	๘๐
๓๕ ปี	๖๑	๔๘	๑๐๙
๓๖ ปี	๔๒	๔๙	๙๑
๓๗ ปี	๓๕	๔๓	๗๘
๓๘ ปี	๕๐	๔๓	๙๓
๓๙ ปี	๕๕	๓๖	๙๑
๔๐ ปี	๔๓	๔๔	๘๗
๔๑ ปี	๔๖	๕๕	๑๐๑
๔๒ ปี	๕๐	๔๘	๙๘
๔๓ ปี	๕๔	๔๙	๑๐๓
๔๔ ปี	๕๙	๕๔	๑๑๓
๔๕ ปี	๕๕	๖๘	๑๒๓
๔๖ ปี	๕๓	๕๖	๑๐๙
๔๗ ปี	๕๘	๔๒	๑๐๐
๔๘ ปี	๖๔	๖๗	๑๓๑
๔๙ ปี	๖๔	๖๐	๑๒๔
๕๐ ปี	๕๖	๖๔	๑๒๐
๕๑ ปี	๖๓	๖๓	๑๒๖

ช่วงอายุ	ชาย	หญิง	รวม
๕๒ ปี	๖๔	๕๗	๑๒๑
๕๓ ปี	๖๙	๔๗	๑๑๖
๕๔ ปี	๕๗	๔๙	๑๐๖
๕๕ ปี	๔๓	๔๙	๙๒
๕๖ ปี	๔๗	๔๗	๙๔
๕๗ ปี	๕๐	๔๕	๙๕
๕๘ ปี	๔๑	๓๔	๗๕
๕๙ ปี	๔๐	๕๐	๙๐
๖๐ ปี	๓๖	๓๖	๗๒
๖๑ ปี	๔๙	๓๙	๘๘
๖๒ ปี	๓๒	๓๕	๖๗
๖๓ ปี	๓๒	๔๐	๗๒
๖๔ ปี	๒๗	๒๗	๕๔
๖๕ ปี	๒๖	๓๔	๖๐
๖๖ ปี	๓๘	๓๐	๖๘
๖๗ ปี	๒๗	๒๑	๔๘
๖๘ ปี	๑๙	๒๗	๔๖
๖๙ ปี	๒๔	๓๐	๕๔
๗๐ ปี	๒๐	๒๘	๔๘
๗๑ ปี	๑๑	๑๘	๒๙
๗๒ ปี	๒๑	๑๖	๓๗
๗๓ ปี	๑๙	๒๕	๔๔
๗๔ ปี	๒๒	๒๐	๔๒
๗๕ ปี	๑๑	๑๔	๒๕
๗๖ ปี	๑๔	๑๕	๒๙

ช่วงอายุ	ชาย	หญิง	รวม
๗๗ ปี	๑๕	๑๒	๒๗
๗๘ ปี	๑๕	๒๐	๓๕
๗๙ ปี	๗	๘	๑๕
๘๐ ปี	๕	๑๐	๑๕
๘๑ ปี	๐	๑๖	๑๖
๘๒ ปี	๙	๕	๑๔
๘๓ ปี	๕	๓	๘
๘๔ ปี	๗	๑๐	๑๗
๘๕ ปี	๒	๖	๘
๘๖ ปี	๗	๕	๑๒
๘๗ ปี	๓	๒	๕
๘๘ ปี	๑	๔	๕
๘๙ ปี	๒	๒	๔
๙๐ ปี	๒	๐	๒
๙๑ ปี	๑	๓	๔
๙๒ ปี	๑	๑	๒
๙๓ ปี	๒	๐	๒
๙๔ ปี	๒	๒	๔
๙๕ ปี	๐	๐	๐
๙๖ ปี	๐	๐	๐
๙๗ ปี	๒	๐	๒
๙๘ ปี	๐	๐	๐
๙๙ ปี	๐	๐	๐
๑๐๐ ปี	๐	๐	๐
มากกว่า ๑๐๐ ปี	๔	๔	๘

ที่มา : ข้อมูลจากสถิติประชากรทางการทะเบียนราษฎร สำนักบริหารการทะเบียน กรมการปกครอง
ณ วันที่ ๑๖ มิถุนายน ๒๕๖๘

๔. สภาพทางสังคม

๔.๑ การศึกษา

ตำบลผาตั้ง มีสถานศึกษาและบุคลากรทางการศึกษา ที่มีความพร้อมในการจัดการศึกษา โดยมีสถาบันการศึกษาในทุกระดับที่สามารถขยายโอกาสทางการศึกษาในระดับที่สูงขึ้น ดังนี้

๔.๑.๑ ระดับการศึกษาปฐมวัย มีศูนย์พัฒนาเด็กเล็ก จำนวน ๕ แห่ง ได้แก่

๑. ศูนย์พัฒนาเด็กเล็กบ้านผาตั้ง หมู่ที่ ๑
๒. ศูนย์พัฒนาเด็กเล็กบ้านลำภูพาน หมู่ที่ ๓
๓. ศูนย์พัฒนาเด็กเล็กบ้านนาโคก หมู่ที่ ๔
๔. ศูนย์พัฒนาเด็กเล็กบ้านห้วยไซงัว หมู่ที่ ๕
๕. ศูนย์พัฒนาเด็กเล็กบ้านดงตอง หมู่ที่ ๖

๔.๑.๒ ระดับการศึกษาขั้นพื้นฐาน ซึ่งอยู่ในความรับผิดชอบกำกับดูแลของสำนักงานเขตพื้นที่การศึกษาประถมศึกษาหนองคาย เขต ๑ โดยมีโรงเรียนในเขตพื้นที่จำนวน ๕ แห่ง ได้แก่

๑. โรงเรียนบ้านผาตั้ง เปิดสอนระดับอนุบาล - ม.๓ ตั้งอยู่บ้านผาตั้ง หมู่ที่ ๑
๒. โรงเรียนบ้านปากโสม เปิดสอนระดับอนุบาล - ป.๖ ตั้งอยู่บ้านปากโสม หมู่ที่ ๒
๓. โรงเรียนบ้านนาโคก เปิดสอนระดับอนุบาล - ป.๖ ตั้งอยู่บ้านนาโคก หมู่ที่ ๔
๔. โรงเรียนบ้านห้วยไซงัว เปิดสอนระดับอนุบาล - ม.๓ ตั้งอยู่บ้านห้วยไซงัว หมู่ที่ ๕
๕. โรงเรียนบ้านดงตอง เปิดสอนระดับอนุบาล - ป.๖ ตั้งอยู่บ้านดงตอง หมู่ที่ ๖

๔.๑.๓ ระดับอาชีวศึกษา มีสถาบันการศึกษาเอกชน จำนวน ๑ แห่ง ได้แก่ วิทยาลัยอาชีวศึกษาเอกรรณหนองคาย เปิดสอนระดับ ปวช.,ปวส.,ปริญญาตรี ตั้งอยู่บ้านปากโสม หมู่ที่ ๒

๔.๑.๔. การศึกษานอกระบบขั้นพื้นฐาน โดยมีหน่วยงานที่รับผิดชอบ คือ ศูนย์การศึกษานอกระบบและการศึกษาตามอัธยาศัยอำเภอสังคม โดยมีศูนย์การศึกษานอกระบบและการศึกษาตามอัธยาศัยประจำตำบลผาตั้ง มีสถานที่ตั้งอยู่บริเวณด้านหลังองค์การบริหารส่วนตำบลผาตั้ง

๔.๒ ด้านสาธารณสุข

การบริการด้านสาธารณสุขของตำบลผาตั้ง นับว่าประชาชนได้รับความสะดวกอย่างทั่วถึง เพราะนอกจากสามารถรับบริการจากโรงพยาบาลส่งเสริมสุขภาพตำบลแล้ว ยังสามารถรับบริการได้ที่โรงพยาบาลของรัฐขนาด ๓๐ เตียง (โรงพยาบาลอำเภอสังคม) ได้อย่างสะดวก เนื่องจากมีสถานที่ตั้งอยู่ในพื้นที่ตำบลผาตั้ง และมีเส้นทางคมนาคมที่สะดวก ดังนี้

- โรงพยาบาลสังคม ตั้งอยู่บ้านลำภูพาน หมู่ที่ ๓
- โรงพยาบาลส่งเสริมสุขภาพตำบลผาตั้ง ตั้งอยู่บ้านผาตั้ง หมู่ที่ ๑

- ศูนย์สาธารณสุขมูลฐานชุมชน รวม ๗ หมู่บ้าน โดยมีการจัดตั้งชมรมอาสาสมัครสาธารณสุข (อสม.) ซึ่ง อสม.ประจำหมู่บ้าน ทุกหมู่บ้านเป็นประชาชนที่อาสาเข้ามาทำงานด้านสุขภาพ ในชุมชนด้วยความสมัครใจ และได้รับการยอมรับในหมู่บ้าน ผ่านการฝึกอบรมจากเจ้าหน้าที่สาธารณสุข เป็นผู้เสียสละแรงกายแรงใจในการปฏิบัติงาน จัดตั้งขึ้นโดยมีวัตถุประสงค์ เพื่อให้สมาชิกดำเนินกิจกรรมช่วยเหลือประชาชนโดยทั่วไป ช่วยเหลือซึ่งกันและกัน รวมทั้ง เป็นศูนย์กลางในการประสานงาน แลกเปลี่ยนความรู้ ข้อมูลข่าวสาร เทคโนโลยี ความคิดเห็นระหว่างสมาชิกด้วยกันและระหว่างสมาชิก กับองค์กรทางด้านสาธารณสุขอื่น ในการส่งเสริมสนับสนุนและพัฒนางานด้านสุขภาพ และด้านอื่น ๆ ให้ได้ผลดียิ่งขึ้น

๔.๓ ด้านอาชญากรรม

ประชาชนในพื้นที่ มีความปลอดภัยในชีวิตและทรัพย์สิน โดยมีหน่วยงานที่ดูแลรับผิดชอบหลายหน่วยงาน ได้แก่

- หน่วยบริการประชาชน (ป้อมยามตำรวจสถานีตำรวจภูธรสังคม) จำนวน ๑ แห่ง
- สถานีตำรวจตระเวนชายแดน ๒๔๕๒ จำนวน ๑ แห่ง
- กองอาสารักษาดินแดน ประจำอำเภอสังคม จำนวน ๑ แห่ง
- สมาชิกอาสาป้องกันภัยฝ่ายพลเรือนประจำ อบต.ผาตั้ง จำนวน ๙๐ นาย
- รถยนต์กู้ชีพ/กู้ภัย ประจำ อบต.ผาตั้ง จำนวน ๑ คัน
- ทีมกู้ภัยประจำตำบลผาตั้ง จำนวน ๔ นาย
- ชุดรักษาความสงบปลอดภัยในหมู่บ้าน (ชรบ.) ทุกหมู่บ้าน จำนวน ๗ แห่ง

ซึ่งชุดรักษาความสงบปลอดภัยในหมู่บ้าน (ชรบ.) เป็นกลุ่มรักษาความปลอดภัยในหมู่บ้าน ซึ่งจัดตั้งขึ้นเพื่อดำเนินงานป้องกัน ฝ้าระวัง ติดตามสถานการณ์ข่าวสาร และสอดส่องพฤติกรรมของกลุ่มบุคคลต่าง ๆ และผู้เกี่ยวข้องกับยาเสพติด รวมทั้ง การใช้มาตรการทางกฎหมายในการปราบปรามเพื่อดำเนินการกับผู้กระทำความผิด ซึ่งในการรักษาความสงบเรียบร้อยของฝ่ายปกครอง ได้ดำเนินการมาอย่างต่อเนื่อง จริ่งจ้ง แต่ปัญหาอาชญากรรมต่าง ๆ ก็ยังเกิดขึ้น ส่งผลกระทบต่อความเป็นอยู่ของประชาชน จึงจัดตั้งชุดรักษาความปลอดภัยในหมู่บ้านเพื่อช่วยดำเนินการ

- ชมรมกำนัน ผู้ใหญ่บ้านตำบลผาตั้ง ชมรมนี้ตั้งขึ้นเพื่ออำนวยความสะดวก ดูแลรักษาความสงบเรียบร้อยและความปลอดภัยให้แก่ราษฎร ประสานหรืออำนวยความสะดวกแก่ราษฎร สร้างความสมานฉันท์ และความสามัคคีให้เกิดขึ้นภายในหมู่บ้าน รวมทั้ง ส่งเสริมวัฒนธรรมและประเพณีในพื้นที่รับฟังปัญหาและนำความเดือดร้อน ทุกข์สุขและความต้องการที่จำเป็นของราษฎรในหมู่บ้าน ควบคุมดูแลราษฎรในหมู่บ้านให้ปฏิบัติตามกฎหมาย ร่วมดำเนินงานในกิจการสาธารณประโยชน์ เพื่อบำบัดปัดป้องภัยอันตราย สาธารณะอันมาโดยฉุกฉิน และช่วยเหลือบรรเทาทุกข์ผู้ประสบภัยที่ได้รับความเดือดร้อน

๔.๔ ยาเสพติด

ตำบลผาตั้ง มีพื้นที่ติดเขตแนวชายแดนไทย-ลาว จำนวน ๓ หมู่บ้าน จึงทำให้ไม่สามารถที่จะหลีกเลี่ยงปัญหาเสพติดได้ และยังมีปัญหาที่มีผลกระทบต่อความมั่นคงหลายปัญหา เช่น ปัญหาแรงงานต่างด้าว ปัญหาลักลอบค้าสิ่งผิดกฎหมาย ปัญหาเส้นเขตแดน ปัญหาบุคคลสองสัญชาติที่เป็นภัยต่อความมั่นคง ปัญหาผู้มีอิทธิพล ปัญหาการบุกรุกทำลายป่า ทำลายทรัพยากรธรรมชาติและสิ่งแวดล้อม ฯลฯ

๔.๕ การสังคมสงเคราะห์

ตำบลผาตั้ง มีผู้สูงอายุที่ได้รับเบี้ยยังชีพจาก อบต.ผาตั้ง จำนวน ๙๓๖ คน และผู้พิการจำนวน ๓๒๗ คน จากสภาพสังคมในปัจจุบันประเทศไทยกำลังเข้าสู่สังคมแห่งผู้สูงอายุ ซึ่ง ณ ปัจจุบัน ตำบลผาตั้ง มีผู้สูงอายุที่ขาดการดูแลเอาใจใส่ถูกทอดทิ้งให้อยู่ตามลำพังหรืออยู่กับเด็กในวัยเรียนและก่อนวัยเรียน โดยบุตรหลานวัยทำงานต้องออกไปทำงานนอกพื้นที่ เพราะสภาพเศรษฐกิจในปัจจุบันเกิดการชะลอตัว ค่าครองชีพเครื่องอุปโภคบริโภค มีราคาสูงขึ้น รายได้ไม่เพียงพอกับรายจ่ายทำให้บุตรหลานไม่มีเวลาดูแลเอาใจใส่ผู้สูงอายุ มีผู้สูงอายุบางรายถูกปล่อยให้ดำเนินชีวิตอยู่เพียงลำพังด้วยเงินเบี้ยยังชีพเท่านั้น และยังมีผู้สูงอายุ ผู้พิการ อีกทั้ง ผู้ด้อยโอกาสหลายรายมีโรคประจำตัว หรือต้องเป็นผู้ติดเตียง ไม่มีโอกาส ได้ออกมาทำกิจกรรมร่วมกับกลุ่มหรือชมรมต่าง ๆ ในส่วนของผู้สูงอายุที่มีบุตรหลานดูแลได้รวมตัวกัน จัดตั้งชมรมขึ้น ได้แก่ ชมรมผู้สูงอายุตำบลผาตั้ง เพื่อพัฒนาศักยภาพ ผู้สูงอายุ ส่งเสริมสุขภาพอนามัย สภาพจิตใจผู้สูงอายุให้มีชีวิตที่สดใส ไม่เป็นภาระของสังคม ให้สมาชิกได้พบปะสังสรรค์เป็นการเสริมสร้างความรักความสามัคคี มีการแลกเปลี่ยนความรู้ ข้อมูลข่าวสารต่าง ๆ รวมทั้ง ให้การช่วยเหลือด้านสวัสดิการและให้ความอนุเคราะห์เบื้องต้นแก่สมาชิก ที่ประสบปัญหาความเดือดร้อน

๕. ระบบบริการพื้นฐาน

๕.๑ การคมนาคมขนส่ง

- เส้นทางในการเดินทาง (ทางบก) เป็นเส้นทางคมนาคมที่สะดวกที่สุดของตำบลผาตั้ง โดยการใช้ถนนทางหลวงแผ่นดินหมายเลข ๐๒๑๑ หนองคาย-เลย เป็นถนนสายหลักเข้าถึงอำเภอสังขาม และเป็นถนนสายหลักที่เชื่อมต่อหลายตำบลโดยมีรถประจำทางวิ่งสายยาวตามถนนทางหลวงแผ่นดินหมายเลข ๐๒๑๑ ไปกรุงเทพมหานครและจังหวัดใกล้เคียง เช่น หนองบัวลำภู อุดรธานี ขอนแก่น นครราชสีมา ฯลฯ ประชาชนส่วนใหญ่ประมาณ ๙๐ % ใช้รถยนต์ส่วนตัวเป็นพาหนะในการเดินทางภายในตัวอำเภอ จังหวัด และจังหวัดใกล้เคียงเพราะสะดวกมากกว่าใช้บริการรถโดยสารประจำทาง

- เส้นทางในการเดินทาง (ทางน้ำ) มีแม่น้ำโขงไหลผ่าน ๓ หมู่บ้าน ได้แก่ บ้านลำภูพาน บ้านปากโสม บ้านผาตั้ง แต่ประชาชนไม่นิยมเดินทางทางน้ำ

๕.๒ การไฟฟ้า

การไฟฟ้าส่วนภูมิภาคอำเภอสังขามได้ขยายเขตไฟฟ้า เข้าถึงทุกหมู่บ้านในพื้นที่ตำบลผาตั้ง จำนวนครัวเรือนที่มีไฟฟ้าใช้คิดเป็นร้อยละ ๙๕

๕.๓ การประปา

ตำบลผาตั้ง มีระบบประปาหมู่บ้าน จำนวน ๖ แห่ง ซึ่งบริหารจัดการโดยองค์การบริหารส่วนตำบลผาตั้ง โดยครัวเรือนส่วนใหญ่ใช้น้ำประปาหมู่บ้าน ในช่วงหน้าแล้งแหล่งน้ำที่ใช้ผลิตน้ำประปา ส่วนใหญ่ในทุกหมู่บ้านจะแห้งขอด จึงทำให้ประชาชนประสบปัญหาการขาดแคลนน้ำอุปโภค-บริโภคทุกปี ซึ่งมี ๒ หมู่บ้านที่ใช้น้ำประปาส่วนภูมิภาค ได้แก่ บ้านปากโสม และบ้านลำภูพาน โดยบ้านปากโสมจะใช้น้ำประปาส่วนภูมิภาคทั้งหมู่บ้าน ส่วนบ้านลำภูพานครัวเรือนส่วนใหญ่จะใช้น้ำประปาส่วนภูมิภาค และมีครัวเรือนบางส่วนที่ใช้น้ำประปาหมู่บ้าน

๕.๔ โทรศัพท์

ประชาชนร้อยละ ๙๕ ใช้โทรศัพท์มือถือ ในการติดต่อสื่อสาร ซึ่งมีคลื่นสัญญาณโทรศัพท์ครอบคลุมในทุกหมู่บ้าน

๕.๕ ระบบโลจิสติกส์ (Logistics) หรือการขนส่ง

ไปรษณีย์หรือการสื่อสารหรือการขนส่ง และวัสดุ ครุภัณฑ์

- ไปรษณีย์อำเภอสังขามเข้าถึงทุกหมู่บ้าน
- กระบวนการด้านการขนส่ง ระบบโลจิสติกส์ (Logistics) สามารถขนย้าย เคลื่อนย้ายสินค้า กระจายสินค้ามาสู่จุดหมายที่กำหนดได้ทุกหมู่บ้านในพื้นที่ตำบลผาตั้ง

- ศูนย์บริการอินเทอร์เน็ตตำบล จำนวน ๑ แห่ง

- ระบบเสียงตามสาย/หอกระจายข่าว จำนวน ๗ แห่ง (๗ หมู่บ้าน)

เครื่องมือเครื่องใช้และครุภัณฑ์ต่างๆ ขององค์การบริหารส่วนตำบลผาตั้ง

๑. รถยนต์ส่วนบุคคล (รถกระบะ)	๒	คัน
๒. รถบรรทุกน้ำเอนกประสงค์	๑	คัน
๓. รถยนต์เก็บขยะ	๒	คัน
๔. รถยนต์กู้ชีพ กู้ภัย	๑	คัน
๕. รถจักรยานยนต์พ่วงข้าง	๑	คัน
๖. รถจักรยานยนต์	๑	คัน

๗. คอมพิวเตอร์ตั้งโต๊ะ	๑๐	เครื่อง
๘. คอมพิวเตอร์มือถือ (Note book)	๗	เครื่อง
๙. เครื่องเสียงพร้อมตู้ลำโพง	๑	ชุดใหญ่
๑๐. กล้อง VDO	๑	เครื่อง
๑๑. กล้องดิจิทัล	๑	เครื่อง
๑๒. กล้องวีดิทัศน์	๑	เครื่อง
๑๓. เครื่องขยาย พร้อมไมค์	๗	ตัว (ห้องประชุม จำนวน ๑ ชุด)
๑๔. เครื่องปรับอากาศ	๓๐	เครื่อง
๑๕. โปรเจ็คเตอร์	๑	เครื่อง (พร้อมอุปกรณ์เครื่องฉาย)
๑๖. เครื่องโทรสาร	๑	เครื่อง
๑๗. โต๊ะ-เก้าอี้ ห้องประชุม	๑	ชุด (พร้อมเก้าอี้ ๑๔ ตัว)
๑๘. โต๊ะทำงานพร้อมเก้าอี้	๔๐	ชุด
๑๙. ตู้เก็บเอกสาร	๓๕	หลัง
๒๐. โทรทัศน์	๗	เครื่อง
๒๑. ตู้เย็น	๑	เครื่อง
๒๒. ชุดโซฟา	๓	ชุด
๒๓. เครื่องพ่นหมอกควัน	๒	เครื่อง
๒๔. เครื่องตัดหญ้า	๒	เครื่อง
๒๕. พัดลมอุตสาหกรรม	๓	เครื่อง
๒๖. เต็นท์	๔	หลัง
๒๗. ชุดลำโพงเคลื่อนที่	๑	ชุด
๒๘. เครื่องเป่าลม	๔	เครื่อง

ฯลฯ

๖. ระบบเศรษฐกิจ

๖.๑ การเกษตร

ประชากรส่วนใหญ่ประกอบอาชีพทางการเกษตร พืชที่ปลูก ได้แก่ ยางพารา ข้าวนาปี (ข้าวเหนียว/ข้าวเจ้า) ข้าวไร่ กลัวยน้ำว่า กลัวยหอมส้ม ข้าวโพดฝักสด (ข้าวโพดหวาน) มันสำปะหลัง ปาล์มน้ำมัน พริก และไม้ผล ที่ปลูก ได้แก่ สับปะรด ส้มโอ เงาะ ลิ้นจี่ ลำไย มะขาม อินทผลัม ฯลฯ ปัจจุบันกลุ่มเกษตรกรหันมานิยมปลูกทุเรียนเป็นพืชเศรษฐกิจกันมากขึ้น

๖.๒ การประมง

ตำบลผาตั้งมี ๓ หมู่บ้าน ที่มีแม่น้ำโขงไหลผ่าน จึงเหมาะต่อการประกอบอาชีพเสริมด้านการประมงโดยการจับสัตว์น้ำตามลำแม่น้ำโขง และลำห้วยสาขาตามหมู่บ้านยังทำการเพาะเลี้ยงและอนุบาลสัตว์น้ำ การเลี้ยงกบในบ่อซีเมนต์ ส่วนลักษณะการเลี้ยงปลาจะเลี้ยงแบบบ่อดิน และเลี้ยงแบบปล่อยตามธรรมชาติในหนองน้ำ พันธุ์ปลาที่นิยมเลี้ยง ได้แก่ ปลานิลและปลาดุก

๖.๓ การปศุสัตว์

ประชาชนส่วนใหญ่มักจะเลี้ยง เป็ด ไก่ ไข่บริเวณภายในครัวเรือน และมีเหลือจำหน่ายบ้างเล็กน้อย ส่วนการเลี้ยง โค สุกร มีบ้างแต่เป็นส่วนน้อย

๖.๔ การท่องเที่ยว

นอกเหนือจากอาชีพหลักทางการเกษตรแล้ว ยังมีงานที่สามารถสร้างรายได้เสริมให้แก่ประชาชน ได้แก่ งานบริการรถนำเที่ยวตามแหล่งท่องเที่ยวต่าง ๆ ในตำบลผาตั้ง ซึ่งสามารถเพิ่มรายได้ให้แก่ชมรมรถนำเที่ยวได้พอสมควร ซึ่งตำบลผาตั้งมีแหล่งท่องเที่ยวทางวัฒนธรรมและธรรมชาติ/เชิงนิเวศน์ ซึ่งนักท่องเที่ยวนิยมเดินทางมาเที่ยวชมหลายแห่ง ดังนี้

๑. สวนรุกขชาติน้ำตกธารทองอยู่ในเขตบ้านผาตั้ง หมู่ที่ ๑ ตำบลผาตั้ง น้ำตกธารทอง มีลักษณะเป็นธารน้ำไหลไปตามลานหิน มีแอ่งน้ำให้ลงเล่นน้ำได้ ก่อนจะลดระดับเกิดเป็นชั้นน้ำตกเล็ก ๆ เป็นระยะลดหลั่นกันไปประมาณ ๓๐ เมตร และไหลลงสู่ลำน้ำโขงในที่สุด ช่วงเวลาที่มีน้ำมากเหมาะแก่การมาเที่ยวชมคือระหว่างเดือนมิถุนายน - ตุลาคม บริเวณโดยรอบเป็นสวนรุกขชาติ มีป่าไม้ขึ้นอยู่หนาแน่น การเดินทางสะดวกโดยใช้เส้นทางหนองคาย - ท่าบ่อ - ศรีเชียงใหม่ - สังคม ตามถนนสายหลัก (ทางหลวงแผ่นดินหมายเลข ๒๑๑) ผ่านบ้านไทยเจริญแล้วต่อไปบ้านผาตั้ง บริเวณหลักกิโลเมตรที่ ๗๔ ก่อนถึงตัวอำเภอสังคมประมาณ ๑๑ กิโลเมตร น้ำตกธารทองจะอยู่ริมทาง

๒. วัดผาตากเสื้อ เป็นวัดที่มีทิวทัศน์สวยงาม มองจากหน้าผาลงมาจะเห็นความเป็นอยู่ของชาวไทยและลาว ภายในวัดมีธรรมชาติที่สมบูรณ์ สามารถเดินเลาะตามหน้าผาเพื่อชมธรรมชาติ และทิวทัศน์ที่สวยงามได้ โดยเดินทางจากจังหวัดหนองคายไปตามทางหลวงแผ่นดินหมายเลข ๒๑๑ เลียบแม่น้ำโขง ระยะทางประมาณ ๙๖ กิโลเมตร ถึงบ้านผาตั้งบริเวณน้ำตกธารทองจะมีป้ายบอกเส้นทางแยกซ้ายมือไปวัดผาตากเสื้อระยะทาง ๗ กิโลเมตร

๓. วัดถ้ำศรีมงคลหรือวัดถ้ำดินเพียงเป็นสถานที่สำคัญซึ่งเป็นที่มาของชื่อวัดถ้ำดินเพียง คนเก่าแก่ได้เล่าขานกันมาว่าเป็นถ้ำที่พระอรหันต์ประเทศลาวเดินทางเข้ามาโดยไม่ได้อำนาจมาทางเรือแต่เป็นการเดินทางผ่านถ้ำนี้ ซึ่งผู้ที่จะเป็นเส้นทางภายในถ้ำต้องเป็นผู้บำเพ็ญศีลภาวนา หรือเป็นพระอภิญญาลักษณะถ้ำดินเพียงนี้คล้ายเมืองบาดาลของพญานาค ตามความเชื่อของชาวบ้าน ภายในถ้ำจะมีความชื้นและมีน้ำไหลตลอดปี มีก้อนหินเป็นแท่งตั้งวางอย่างจงใจบางก้อนเป็นโลงศพ มีส่วนเว้าโค้งของหินภายในถ้ำที่สวยงาม การเดินทางเข้าถ้ำควรมีผู้นำทางเพราะถ้าไปเองอาจทำให้หลงทางและเป็นอันตรายได้

การเดินทาง จากจังหวัดหนองคายไปตามทางหลวงแผ่นดินหมายเลข ๒๑๑ เลียบแม่น้ำโขง ระยะทางประมาณ ๙๖ กิโลเมตร ถึงบ้านผาตั้งบริเวณน้ำตกธารทองจะมีป้ายบอกเส้นทางแยกซ้ายมือไปวัดถ้ำศรีมงคล บ้านดงต้อง ระยะทางจากน้ำตกธารทองประมาณ ๑๕ กิโลเมตร

๔. วัดภูนงกระบา ตั้งอยู่ภูนงกระบาซึ่งเป็นแนวเทือกเขาภูพานที่ทอดยาวลงมาจากจังหวัดอุดรธานี ไปจนถึงอำเภอสังคม จังหวัดหนองคาย ที่มีต้นไม้ใหญ่ซึ่งเป็นที่อยู่อาศัยของนกกระบาเป็นจำนวนมากที่ตั้งวัดมีทิวทัศน์ที่สวยงาม มองจากบนหน้าผาบนวัดลงมาเห็นความเป็นอยู่ของอำเภอสังคมและลาว ภายในวัดยังมีแท่นศิลา (ใบเสมา) ที่เก่าแก่ ทั้งนี้ เนื่องจากหลวงพ่ोजันทร เจ้าอาวาสวัดภูนงกระบา ได้ทำการอนุรักษ์ป่าดิน และน้ำ วัดภูนงกระบา จึงได้รับรางวัลลูกโลกสีเขียวปี ๒๕๕๐ และรางวัลลูกโลกสีเขียว ครั้งที่ ๑๕ ประจำปี ๒๕๕๖

การเดินทาง จากจังหวัดหนองคายไปตามทางหลวงแผ่นดินหมายเลข ๒๑๑ เลียบแม่น้ำโขง ระยะทางประมาณ ๙๖ กิโลเมตร ถึงบ้านผาตั้งบริเวณน้ำตกธารทองจะมีป้ายบอกเส้นทางแยกซ้ายมือไปวัดภูนงกระบา บ้านดงต้อง ระยะทางจากน้ำตกธารทองไปถึงวัดภูนงกระบาประมาณ ๑๔ กิโลเมตร

๕. วัดผาดัก เป็นวัดที่ตั้งอยู่บนภูเขาสูงบ้านดงต้อง ที่มีจุดชมวิวยุคใหม่ที่สวยงามอีกวัดหนึ่งของบ้านดงต้อง ที่สามารถชมวิวยุคใหม่ที่สวยงามตามธรรมชาติบริเวณหน้าผาที่สวยงาม ภายในวัดยังมีลานหิน ที่สวยงามรอยเท้าพ่อแม่ครูบาอาจารย์ซึ่งปรากฏอยู่บนลานหิน

การเดินทาง จากจังหวัดหนองคายไปตามทางหลวงแผ่นดินหมายเลข ๒๑๑ เลียบแม่น้ำโขง ระยะทางประมาณ ๙๖ กิโลเมตร ถึงบ้านผาตั้งบริเวณน้ำตกธารทองจะมีป้ายบอกเส้นทางแยกซ้ายมือไปบ้านดงต้อง ระยะทางจากน้ำตกธารทองไปถึงวัดผาดักประมาณ ๒๐ กิโลเมตร

๖. วัดผาใหญ่วชิรวงศ์ เป็นวัดที่มีความสวยงามแห่งหนึ่ง ตั้งอยู่บ้านห้วยไช้แก้ว ภายในวัดมีพระพุทธรูปเมตตาโพธิญาณ สร้างเพื่อขอขบารมีของพระพุทธรูปเจ้าและขบารมีของพระมหาโพธิสัตว์ทั้งสี่ คู่ครอง ขจัดความทุกข์ ประทานพรความสำเร็จแก่ผู้ได้กราบสักการะในอนาคต และแสดงถึงความเป็นหนึ่งเดียวของ พุทธศาสนาไม่แบ่งแยกระหว่างหินยานและมหายาน ในสมัยที่พระพุทธรูปเจ้าทรงเทศนาสั่งสอนสรรพสัตว์ทั้งหมื่น โลกธาตุโดยทั่วไปไม่ว่าจะเป็น มนุษย์ เทวดา มาร พรหม ยักษ์ นาค คนธรรพ์ พระโพธิสัตว์ เป็นต้น นอกจากนี้ ภายในวัดยังสามารถมองเห็นทะเลหมอกยามเช้าบริเวณหน้าผาได้อีกจุดหนึ่ง

การเดินทาง จากจังหวัดหนองคายไปตามทางหลวงแผ่นดินหมายเลข ๒๑๑ เลียบแม่น้ำโขง ระยะทางประมาณ ๙๖ กิโลเมตร ถึงบ้านผาตั้งบริเวณน้ำตกธารทองจะมีป้ายบอกเส้นทางแยกซ้ายมือไปวัดผาใหญ่วชิรวงศ์ บ้านห้วยไช้แก้ว ระยะทางจากน้ำตกธารทองประมาณ ๑๓ กิโลเมตร

๗. ผาชมหมอก เป็นจุดชมวิวิทิวทัศน์ที่สวยงามตามธรรมชาติอีกแห่งหนึ่ง ที่สามารถเดินเลาะตามหน้าผาเพื่อชมความงามตามธรรมชาติได้ตลอดแนวหน้าผาในทุกฤดูกาล และในฤดูหนาวตอนเช้าจะปรากฏทะเลหมอกที่สวยงาม จึงเป็นจุดชมวิว “ทะเลหมอก” ที่นักท่องเที่ยวนิยมเดินทางมาเที่ยวชม ซึ่งช่วงเวลาในการชมทะเลหมอก ตั้งแต่เวลา ๐๕.๓๐-๐๙.๐๐ น. ความหนาแน่นของหมอกขึ้นอยู่กับธรรมชาติ และสภาพอากาศของแต่ละวัน สำหรับนักท่องเที่ยวที่ชอบสัมผัสความหนาวเย็นในหน้าหนาวและชมทะเลหมอก เพื่อเก็บภาพที่สวยงามไว้เป็นที่ระลึกได้

การเดินทาง โดยเดินทางจากจังหวัดหนองคาย ไปตามทางหลวงแผ่นดินหมายเลข ๒๑๑ เลียบแม่น้ำโขง ระยะทางประมาณ ๙๖ กิโลเมตร ถึงบ้านผาตั้งแยกน้ำตกธารทองจะมีป้ายบอกเส้นทางแยกซ้ายมือไปบ้านดงต้อง ก่อนถึงบ้านดงต้องจะมีป้ายบอกเส้นทางแยกขวามือ ไปผาชมหมอก ระยะทางจากน้ำตกธารทองบ้านผาตั้งถึงผาชมหมอกประมาณ ๑๒ กิโลเมตร

๖.๕ การพาณิชย์และกลุ่มอาชีพ

มีการจัดตั้งกลุ่มองค์กรต่างๆ ที่หลากหลาย ทั้งเป็นทางการและไม่เป็นทางการ กลุ่มอาชีพมีการพัฒนาฝีมือแรงงานเพื่องานอาชีพมากขึ้น มีประชาชนชาวบ้าน ภูมิปัญญาท้องถิ่น ที่หลากหลายด้าน เช่น ด้านทำการประมงตามลำน้ำโขง จักสาน หมอยาสมุนไพร การแปรรูปกล้วย ฯลฯ ทำให้เอื้อต่อการส่งเสริมและพัฒนาคุณภาพชีวิตของประชาชน โดยมีกลุ่มอาชีพ ที่มีความโดดเด่นและเข้มแข็ง ดังนี้

๑. กลุ่มเกษตรกรอินทรีย์ไทยพัฒนา บ้านผาตั้ง หมู่ที่ ๑
๒. กลุ่มแปรรูปผลิตภัณฑ์จากกล้วยน้ำว้า บ้านผาตั้ง หมู่ที่ ๑
๓. กลุ่มจักสานแข่งปลาทุด้วยไม้ไผ่ บ้านปากโสม หมู่ที่ ๒
๔. กลุ่มผลิตภัณฑ์สบู่และน้ำดื่มสมุนไพรจากหมากตลอด หมู่ที่ ๒ และหมู่ที่ ๓
๕. กลุ่มโพธิ์คา (ใช้มุ่งหลังคา) บ้านห้วยไช้แก้ว หมู่ที่ ๕
๖. กลุ่มผลิตเตาประหยัดพลังงาน บ้านดงต้อง หมู่ที่ ๖
๗. กลุ่มสมุนไพรไทย บ้านไทยพัฒนา หมู่ที่ ๗

๖.๖ แรงงาน

แรงงานที่ใช้ในภาคเกษตรส่วนใหญ่ใช้แรงงานจากสมาชิกภายในครอบครัว บางครัวเรือนที่มีสมาชิกน้อยจะจ้างแรงงานที่มีอยู่ในตำบลเข้ามาช่วยในฤดูกาลการผลิตอีกทางหนึ่ง

๗.๑ การนับถือศาสนา

ประชาชนส่วนใหญ่ในตำบลผาตั้งนับถือศาสนาพุทธ มีวิถีชีวิตความเป็นอยู่แบบเรียบง่ายภายใต้วัฒนธรรม ทรัพยากรธรรมชาติและสิ่งแวดล้อมอันสวยงาม

๗.๒ ประเพณีและงานประจำปี

ชาวผาตั้งมีขนบธรรมเนียมประเพณีและงานประจำปี ซึ่งเป็นวัฒนธรรมที่สืบทอดกันมายาวนานที่สำคัญ ดังนี้

วันสงกรานต์ เป็นงานประเพณีประจำปี ซึ่งถือว่าเป็นปีใหม่ของไทย ที่ทุกคนให้ความสำคัญ โดยการทำบุญตักบาตรและเตรียมน้ำอบน้ำหอมเพื่อสรงน้ำพระตามวัดต่างๆ ในระหว่างวันที่ ๑๓-๑๕ เมษายนของทุกปี

งานวันออกพรรษา เป็นวันสำคัญทางศาสนาของศาสนาพุทธ ซึ่งพุทธศาสนิกชนจะทำบุญ ตักบาตรเทโว และทำบุญอุทิศส่วนกุศลแก่บรรพบุรุษตามประเพณีนิยมที่ได้ปฏิบัติเป็นประจำทุกปีต่อเนื่องมาแต่โบราณกาล

บั้งไฟพญานาค เป็นปรากฏการณ์ที่เกิดขึ้นเองตามธรรมชาติตามลำน้ำโขงมานานหลายปี ตามคำเล่าขานของปู่ย่าตายาย และได้รับการส่งเสริมให้เป็นการท่องเที่ยว ซึ่งเป็นที่นิยมของนักท่องเที่ยว ที่ให้ความสนใจเดินทางมาเที่ยวชมเป็นประจำทุกปี ทำให้เอื้อต่อการพัฒนาเพื่อสร้างรายได้ให้แก่ประชาชนจากการท่องเที่ยวได้เป็นอย่างดี ซึ่งสถานที่ที่เกิดปรากฏการณ์นี้อยู่ริมโขงบริเวณอ่างปลาบึก บ้านผาตั้ง หมู่ที่ ๑ ตำบลผาตั้ง และปรากฏการณ์นี้จะเกิดขึ้นในคืนวันเพ็ญแรม ๑๕ ค่ำ เดือน ๑๑ ของทุกปี โดยลักษณะของบั้งไฟพญานาค จะเป็นลูกไฟที่พุ่งขึ้นมาจากแม่น้ำโขง พุ่งลอยขึ้นสู่กลางอากาศ ประมาณ ๒๐-๓๐ เมตร แล้วก็หายไป เวลาที่เกิดปรากฏการณ์จะเกิดขึ้นเวลาประมาณ ๖ โมงเย็น - ๓ ทุ่ม

๗.๓ ภูมิปัญญาท้องถิ่น ภาษาถิ่น

ชาวตำบลผาตั้งมีภูมิปัญญาท้องถิ่นที่หลากหลาย ได้แก่ การจักสาน หมอยาสมุนไพร การแปรรูปผลิตภัณฑ์จากผลผลิตทางการเกษตร (กล้วย,หมากตลอด) การทำประมงตามลำน้ำโขง ฯลฯ และภาษาถิ่นที่ใช้ส่วนใหญ่เป็น “ภาษาอีสาน”

๗.๔ สินค้าพื้นเมืองและของที่ระลึก

สินค้าพื้นเมืองส่วนใหญ่จะเป็นสินค้าที่แปรรูปผลิตภัณฑ์จากกล้วย เช่น กล้วยตากอบน้ำผึ้ง กล้วยอบเนย กล้วยฉาบ กล้วยกรอบเค็ม ฯลฯ และน้ำหมากตลอด นอกจากนี้ ยังมีผลิตภัณฑ์ที่ได้จากการจักสานของกลุ่มจักสาน ได้แก่ กระติบข้าวเหนียว , ตะกร้าไม้ไผ่ , กระดัง , กระจาด , เข่ง , ลอบตักปลา ,ไซ ข้องใส่ปลา , สวิงไม้ไผ่ , หวดนึ่งข้าว , สุ่มไก่ ฯลฯ สินค้าจากกลุ่มทำไม้กวาด ได้แก่ ไม้กวาดดอกหญ้า ไม้กวาดทางมะพร้าว ส่วนของที่ระลึกไม่ได้ดำเนินการอย่างเป็นทางการเป็นกิจลักษณะ

๘. ทรัพยากรธรรมชาติ

๘.๑ น้ำ

- แหล่งน้ำตามธรรมชาติ มีแม่น้ำและลำห้วยที่สำคัญ ได้แก่ แม่น้ำโขง ลำห้วยน้ำโสมน้อย ลำห้วยโขงหลง ลำห้วยไซงัว ฯลฯ ซึ่งตามแม่น้ำลำห้วยมีปลาตามธรรมชาติชนิดต่างๆ ที่เป็นแหล่งทำการประมงน้ำจืดของชาวบ้านที่อาศัยอยู่ริมฝั่งแม่น้ำโขงสามารถสร้างรายได้ให้แก่ประชาชนได้มากพอสมควร

- แหล่งน้ำที่สร้างขึ้น ได้แก่ ฝายน้ำล้น อ่างเก็บน้ำ สระน้ำ บ่อบาดาล บ่อน้ำตื้น ซึ่งแหล่งน้ำต่างๆ เหล่านี้ ใช้ประโยชน์ในการทำการเกษตรได้ในบางพื้นที่เท่านั้น สาเหตุเนื่องมาจากสภาพพื้นที่ไม่อำนวย เนื่องจากแหล่งน้ำอยู่ต่ำกว่าระดับพื้นที่เพาะปลูกมากเกินไป การเพาะปลูกพืชส่วนใหญ่ จึงต้องอาศัยน้ำฝนเป็นหลัก

ด้านแหล่งน้ำเพื่อการอุปโภค-บริโภค

แหล่งน้ำเพื่อการอุปโภค-บริโภคนั้น ประชาชนส่วนใหญ่จะใช้น้ำประปาหมู่บ้าน เมื่อถึงช่วงฤดูแล้ง แหล่งน้ำที่ใช้ผลิตน้ำประปาจะแห้งขอดทำให้ชาวบ้านขาดแคลนน้ำในการอุปโภค-บริโภค ชาวบ้านจะแก้ปัญหาโดยใช้น้ำฝนที่เก็บกักไว้ในโอ่งซีเมนต์ที่ส่วนใหญ่จะมีทุกครัวเรือน ซึ่งในบางครั้งเรือนที่มีโอ่งเก็บน้ำฝนไม่เพียงพอสำหรับการอุปโภค-บริโภคในช่วงฤดูแล้ง ก็จะใช้น้ำจากถังเก็บน้ำสาธารณะของหมู่บ้านหรือวัด ซึ่งถ้า น้ำที่เก็บไว้ในถังเก็บน้ำสาธารณะหมดชาวบ้านก็จะร้องขอหน่วยงานราชการที่เกี่ยวข้องเพื่อนำน้ำมาแจกจ่าย เพื่อใช้ในการอุปโภค-บริโภคต่อไป

๘.๒ ป่าไม้

ป่าในพื้นที่ตำบลผาตั้งอยู่ในเขตป่าสงวนแห่งชาติ ป่าแพนพร้าวและป่าแก้งไก่อ ลักษณะป่าไม้ส่วนใหญ่เป็นป่าเบญจพรรณและป่าดงดิบบางส่วน โดยพื้นที่ป่าไม้ทั้งหมดเป็นป่าสงวนแห่งชาติ และมีแหล่งอาหารตามธรรมชาติที่เป็นแหล่งอาหารที่สำคัญสามารถนำมาบริโภคและจำหน่ายเป็นสินค้าพื้นเมืองของตำบลและพื้นที่ใกล้เคียงสร้างรายได้ให้แก่ประชาชน เช่น หน่อไม้ เห็ดป่าหลากชนิด ฯลฯ

๘.๓ ภูเขา

พื้นที่ตำบลผาตั้งส่วนใหญ่เป็นภูเขา ของเทือกเขาภูพาน ซึ่งเป็นแหล่งต้นน้ำที่สำคัญที่หล่อเลี้ยงประชาชนในพื้นที่ และเนื่องจากเป็นภูเขาสูง จึงทำให้มีถ้ำ น้ำตก ซึ่งสามารถส่งเสริมให้เป็นแหล่งท่องเที่ยวทางธรรมชาติได้เป็นอย่างดี

๘.๔ ทรัพยากรธรรมชาติที่สำคัญ

ด้วยสภาพพื้นที่ตั้งของตำบลผาตั้ง มีทรัพยากรธรรมชาติที่หลากหลาย ได้แก่ ภูเขา ป่าไม้ น้ำตก ถ้ำ จุดชมวิวกว๊านที่สวยงาม เช่น น้ำตกธารทอง จุดที่แคบที่สุดของแม่น้ำโขง จุดชมวิวกายวอล์ค วัดผาตากเสื้อ หาดทราย เกาะแก่งตามลำน้ำโขงในฤดูแล้ง อ่างปลาบึก/จุดชมบั้งไฟพญานาค และศาสนสถานที่สำคัญ เช่น วัดผาใหญ่ชิวรงค์ วัดภูผาดัก วัดถ้ำศรีมงคล (ถ้ำดินเพียง/ถ้ำพญานาค) รอยพระพุทธรบาท (วัดพระพุทธรบาทผาจ้อง) วัดภูนงกระบา (ได้รับรางวัลลูกโลกสีเขียว) วัดแก่งศิลา ฯลฯ

๓. ประชากร

๓.๑ ข้อมูลเกี่ยวกับจำนวนประชากร

(ข้อมูลเปรียบเทียบย้อนหลัง ๓-๕ ปี และการคาดการณ์ในอนาคต)

หมู่ที่	ชื่อหมู่บ้าน	ปี พ.ศ. ๒๕๖๔ ณ วันที่ ๔ สิงหาคม ๒๕๖๔			ปี พ.ศ. ๒๕๖๕ ณ วันที่ ๗ ธันวาคม ๒๕๖๕			ปี พ.ศ. ๒๕๖๖ ณ วันที่ ๓๑ พฤษภาคม ๒๕๖๖			ปี พ.ศ. ๒๕๖๗ ณ วันที่ ๑๐ มิถุนายน ๒๕๖๗			ปี พ.ศ. ๒๕๖๘ ณ วันที่ ๑๖ มิถุนายน ๒๕๖๘		
		ชาย (คน)	หญิง (คน)	รวม (คน)	ชาย (คน)	หญิง (คน)	รวม (คน)	ชาย (คน)	หญิง (คน)	รวม (คน)	ชาย (คน)	หญิง (คน)	รวม (คน)	ชาย (คน)	หญิง (คน)	รวม (คน)
๑	บ้านผาตั้ง	๖๓๕	๖๗๐	๑,๓๐๕	๖๒๖	๖๗๔	๑,๓๐๐	๖๒๓	๖๗๙	๑,๓๐๒	๖๑๘	๖๗๐	๑,๒๘๘	๖๒๙	๖๗๗	๑,๓๐๖
๒	บ้านปากโสม	๓๒๓	๓๑๑	๖๓๔	๓๒๓	๓๒๕	๖๔๘	๓๒๗	๓๒๘	๖๕๕	๓๒๖	๓๓๑	๖๕๗	๓๒๔	๓๒๗	๖๕๑
๓	บ้านลำภูพาน	๓๘๒	๓๖๘	๗๕๐	๓๘๕	๓๖๑	๗๔๖	๓๘๔	๓๕๙	๗๔๓	๓๗๕	๓๖๙	๗๔๔	๓๗๓	๓๗๙	๗๕๒
๔	บ้านนาโคก	๓๕๑	๓๙๐	๗๔๑	๓๔๘	๓๘๙	๗๓๗	๓๕๐	๓๘๘	๗๓๘	๓๔๘	๓๗๙	๗๒๗	๓๕๑	๓๘๑	๗๓๒
๕	บ้านห้วยไช้จั่ว	๘๑๔	๗๘๗	๑,๖๐๑	๘๑๐	๘๐๖	๑,๖๑๖	๘๑๐	๘๐๗	๑,๖๑๗	๗๙๑	๗๙๒	๑,๕๘๓	๗๙๔	๗๙๔	๑,๕๘๘
๖	บ้านดงต้อย	๕๘๙	๕๒๖	๑,๑๑๕	๕๙๘	๕๒๘	๑,๑๒๖	๕๘๖	๕๒๒	๑,๑๐๘	๕๘๑	๕๑๗	๑,๐๙๘	๕๗๓	๕๑๙	๑,๐๙๒
๗	บ้านไทยพัฒนา	๒๖๑	๒๔๕	๕๐๕	๒๖๔	๒๔๙	๕๑๓	๒๖๗	๒๔๓	๕๑๐	๒๕๙	๒๔๓	๕๐๒	๒๕๗	๒๓๙	๔๙๖
รวม		๓,๓๕๔	๓,๒๙๗	๖,๖๕๑	๓,๓๕๔	๓,๓๓๒	๖,๖๘๖	๓,๓๔๗	๓,๓๒๖	๖,๖๗๓	๓,๒๙๘	๓,๓๐๑	๖,๕๙๙	๓,๓๐๑	๓,๓๑๖	๖,๖๑๗

ที่มา : ข้อมูลจากสถิติประชากรทางการทะเบียนราษฎร สำนักบริหารการทะเบียน กรมการปกครอง

การคาดการณ์ในอนาคตของประชากร คาดว่าจะเกิดปรากฏการณ์สำคัญที่มีผลต่อการพัฒนาอย่างมากนั่นคือ การมีผู้สูงอายุมากกว่าเด็ก ปรากฏการณ์นี้เกิดขึ้นจากจำนวนเด็กที่ลดลงในขณะที่ผู้สูงอายุมีจำนวนเพิ่มขึ้นอย่างต่อเนื่อง ส่งผลให้เกิดเป็น “สังคมผู้สูงอายุ”

ส่วนที่ ๒

ยุทธศาสตร์ขององค์กรปกครองส่วนท้องถิ่น

๑. ความสัมพันธ์ระหว่างแผนพัฒนาระดับมหภาค

๑.๑ แผนยุทธศาสตร์ชาติ ๒๐ ปี

กรอบยุทธศาสตร์ชาติระยะ ๒๐ ปี (พ.ศ.๒๕๖๑ – ๒๕๘๐)

วิสัยทัศน์

“ประเทศมีความมั่นคง มั่งคั่ง ยั่งยืน เป็นประเทศพัฒนาแล้ว ด้วยการพัฒนาตามปรัชญาของเศรษฐกิจพอเพียง”

ยุทธศาสตร์ชาติ ๒๐ ปี (พ.ศ.๒๕๖๑-๒๕๘๐) เป็นยุทธศาสตร์ฉบับแรกของประเทศไทย ตามรัฐธรรมนูญแห่งราชอาณาจักรไทย ซึ่งจะต้องนำไปสู่การปฏิบัติเพื่อให้ประเทศไทยบรรลุวิสัยทัศน์ “ประเทศมีความมั่นคง มั่งคั่ง ยั่งยืน เป็นประเทศพัฒนาแล้ว ด้วยการพัฒนา ตามปรัชญาของเศรษฐกิจพอเพียง” นำไปสู่การพัฒนาให้คนไทยมีความสุข และตอบสนองต่อการบรรลุ ซึ่งผลประโยชน์แห่งชาติ ในการที่จะพัฒนาคุณภาพชีวิต สร้างรายได้ระดับสูง เป็นประเทศพัฒนาแล้ว และสร้างความสุขของคนไทย สังคมมีความมั่นคงเสมอภาคและ เป็นธรรม ประเทศสามารถแข่งขันได้ในระบบเศรษฐกิจ

วิสัยทัศน์ “ประเทศไทยมีความมั่นคง มั่งคั่ง ยั่งยืน เป็นประเทศพัฒนาแล้ว ด้วยการพัฒนาตามหลักปรัชญาของเศรษฐกิจพอเพียง” หรือเป็นคติพจน์ประจำชาติว่า “มั่นคง มั่งคั่ง ยั่งยืน” ทั้งนี้วิสัยทัศน์ดังกล่าวจะต้องสนองต่อผลประโยชน์แห่งชาติ อันได้แก่ การมีเอกราช อธิปไตย และบูรณภาพแห่งเขตอำนาจรัฐ การดำรงอยู่อย่างมั่นคง ยั่งยืนของสถาบันหลักของชาติ การดำรงอยู่อย่างมั่นคงของชาติและประชาชน ปราศจากภัยคุกคามทุกรูปแบบ การอยู่ร่วมกันในชาติอย่างสันติสุขเป็นปึกแผ่น มีความมั่นคงทางสังคม ท่ามกลางพหุสังคมและการมีเกียรติและศักดิ์ศรีของความเป็นมนุษย์ ความเจริญเติบโตของชาติ ความเป็นธรรมและความอยู่ดีมีสุขของประชาชน ความยั่งยืนของฐานทรัพยากรธรรมชาติสิ่งแวดล้อม ความมั่นคงทางพลังงานและอาหาร ความสามารถในการรักษาผลประโยชน์ของชาติภายใต้การเปลี่ยนแปลงของสภาวะแวดล้อมระหว่างประเทศและการอยู่ร่วมกันอย่างสันติประสานสอดคล้องกัน ด้านความมั่นคง ในประชาคมอาเซียนและประชาคมโลกอย่างมีเกียรติและศักดิ์ศรีไม่เป็นภาระของโลกและสามารถแก้ปัญหาประเทศที่มีศักยภาพทางเศรษฐกิจที่ด้อยกว่า

สาระสำคัญของยุทธศาสตร์ชาติที่คนไทยทุกคนต้องการ คือ ประเทศไทย มั่นคง มั่งคั่งและยั่งยืน ในทุกสาขา ทั้งการเมืองภายในประเทศ การเมืองต่างประเทศ เศรษฐกิจ สังคมจิตวิทยาการทหาร วิทยาศาสตร์และเทคโนโลยีสารสนเทศ และการสื่อสาร ทั้งนี้ เพื่อให้ประเทศมีขีดความสามารถในการแข่งขัน มีรายได้สูง อยู่ในกลุ่มประเทศพัฒนา คนไทยมีความสุข อยู่ดี กินดี สังคมมีความมั่นคง เสมอภาคและเป็นธรรม ยุทธศาสตร์ชาติที่จะใช้เป็นกรอบแนวทางการพัฒนาในระยะ ๒๐ ปี ประกอบด้วย ๖ ยุทธศาสตร์ ได้แก่

- (๑) ยุทธศาสตร์ด้านความมั่นคง
- (๒) ยุทธศาสตร์ด้านการสร้างความสามารถในการแข่งขัน
- (๓) ยุทธศาสตร์การพัฒนาและเสริมสร้างศักยภาพคน
- (๔) ยุทธศาสตร์ด้านการสร้างโอกาสความเสมอภาคและเท่าเทียมกันทางสังคม
- (๕) ยุทธศาสตร์ด้านการสร้างการเติบโตบนคุณภาพชีวิตที่เป็นมิตรกับสิ่งแวดล้อม
- (๖) ยุทธศาสตร์ด้านการปรับสมดุล และพัฒนาระบบการบริหารจัดการภาครัฐ

แผนภาพที่ ๓.๑ ความเชื่อมโยงระหว่างหมวดหมายการพัฒนากับเป้าหมายหลัก

<p>๑. การปรับโครงสร้างภาคการผลิตและบริการสู่เศรษฐกิจฐานนวัตกรรม</p>	<p>๒. การพัฒนาคนสำหรับโลกยุคใหม่</p>	<p>๓. การมุ่งสู่สังคมแห่งโอกาสและความเป็นธรรม</p>	<p>๔. การเปลี่ยนผ่านการผลิตและบริโภคไปสู่ความยั่งยืน</p>	<p>๕. การเสริมสร้างความสามารถของประเทศในการรับมือกับการเปลี่ยนแปลงและความเสี่ยงภายใต้บริบทโลกใหม่</p>
<p>๑. เกษตรและเกษตรแปรรูปมูลค่าสูง</p> <p>๒. การท่องเที่ยวเน้นคุณภาพและความยั่งยืน</p> <p>๓. ฐานการผลิตยานยนต์ไฟฟ้า</p> <p>๔. การแพทย์และสุขภาพมูลค่าสูง</p> <p>๕. ประตุการค้าการลงทุนและโลจิสติกส์</p> <p>๖. อิเล็กทรอนิกส์อัจฉริยะและดิจิทัล</p> <p>๗. วิสาหกิจขนาดกลางและขนาดย่อมที่เข้มแข็งแข่งขันได้</p> <p>๘. พื้นที่และเมืองอัจฉริยะ</p> <p>๑๐. เศรษฐกิจหมุนเวียนและสังคมคาร์บอนต่ำ</p>	<p>๑. เกษตรและเกษตรแปรรูปมูลค่าสูง</p> <p>๒. การท่องเที่ยวเน้นคุณภาพและความยั่งยืน</p> <p>๓. ฐานการผลิตยานยนต์ไฟฟ้า</p> <p>๔. การแพทย์และสุขภาพมูลค่าสูง</p> <p>๕. ประตุการค้าการลงทุนและโลจิสติกส์</p> <p>๖. อิเล็กทรอนิกส์อัจฉริยะและดิจิทัล</p> <p>๗. วิสาหกิจขนาดกลางและขนาดย่อมที่เข้มแข็งแข่งขันได้</p> <p>๘. พื้นที่และเมืองอัจฉริยะ</p> <p>๙. ความยากจนข้ามรุ่นและความคุ้มครองทางสังคม</p> <p>๑๒. กำลังคนสมรรถนะสูง</p>	<p>๑. เกษตรและเกษตรแปรรูปมูลค่าสูง</p> <p>๒. การท่องเที่ยวเน้นคุณภาพและความยั่งยืน</p> <p>๔. การแพทย์และสุขภาพมูลค่าสูง</p> <p>๕. ประตุการค้าการลงทุนและโลจิสติกส์</p> <p>๗. วิสาหกิจขนาดกลางและขนาดย่อมที่เข้มแข็งแข่งขันได้</p> <p>๘. พื้นที่และเมืองอัจฉริยะ</p> <p>๙. ความยากจนข้ามรุ่นและความคุ้มครองทางสังคม</p> <p>๑๐. เศรษฐกิจหมุนเวียนและสังคมคาร์บอนต่ำ</p> <p>๑๒. กำลังคนสมรรถนะสูง</p> <p>๑๓. ภาครัฐที่ทันสมัยมีประสิทธิภาพ</p>	<p>๑. เกษตรและเกษตรแปรรูปมูลค่าสูง</p> <p>๒. การท่องเที่ยวเน้นคุณภาพและความยั่งยืน</p> <p>๓. ฐานการผลิตยานยนต์ไฟฟ้า</p> <p>๕. ประตุการค้าการลงทุนและโลจิสติกส์</p> <p>๘. พื้นที่และเมืองอัจฉริยะ</p> <p>๑๐. เศรษฐกิจหมุนเวียนและสังคมคาร์บอนต่ำ</p> <p>๑๑. ภัยธรรมชาติและการเปลี่ยนแปลงสภาพภูมิอากาศ</p>	<p>๑. เกษตรและเกษตรแปรรูปมูลค่าสูง</p> <p>๔. การแพทย์และสุขภาพมูลค่าสูง</p> <p>๖. อิเล็กทรอนิกส์อัจฉริยะและดิจิทัล</p> <p>๘. พื้นที่และเมืองอัจฉริยะ</p> <p>๑๐. เศรษฐกิจหมุนเวียนและสังคมคาร์บอนต่ำ</p> <p>๑๑. ภัยธรรมชาติและการเปลี่ยนแปลงสภาพภูมิอากาศ</p> <p>๑๓. ภาครัฐที่ทันสมัยมีประสิทธิภาพ</p>

๑.๒ แผนพัฒนาเศรษฐกิจและสังคมแห่งชาติ ฉบับที่ ๑๓

การพัฒนาประเทศในระยะ ๕ ปี ของแผนพัฒนาฯ ฉบับที่ ๑๓ ให้สามารถก้าวข้ามความท้าทายที่เป็นอุปสรรคต่อการบรรลุเป้าหมายตามยุทธศาสตร์ชาติ จำเป็นจะต้องเร่งแก้ไขจุดอ่อนและข้อจำกัดของประเทศที่มีอยู่เดิม รวมทั้ง เพิ่มศักยภาพในการรับมือกับความเสี่ยงสำคัญที่มาจาก การเปลี่ยนแปลง ของบริบททั้งจากภายนอกและภายใน ตลอดจนการเสริมสร้างความสามารถในการสร้างสรรค์ประโยชน์จากโอกาสที่เกิดขึ้นได้อย่างเหมาะสมและทันทั่วทั้ง ด้วยเหตุนี้การกำหนดทิศทางการพัฒนาประเทศในระยะ ของแผนพัฒนาฯ ฉบับที่ ๑๓ จึงมีวัตถุประสงค์ เพื่อพลิกโฉมประเทศไทยสู่ “สังคมก้าวหน้า เศรษฐกิจสร้างมูลค่าอย่างยั่งยืน” ซึ่งหมายถึงการสร้างการ เปลี่ยนแปลงที่ครอบคลุม ตั้งแต่ระดับโครงสร้าง นโยบาย และกลไก เพื่อมุ่งเสริมสร้างสังคมที่ก้าวทันพลวัตของโลก และเกื้อหนุนให้คนไทยมี โอกาสที่จะพัฒนาตนเอง ได้อย่างเต็มศักยภาพ พร้อมกับการยกระดับกิจกรรมการผลิตและ การให้บริการให้สามารถ สร้างมูลค่าเพิ่ม ที่สูงขึ้นโดยอยู่บนพื้นฐานของความยั่งยืนทางสิ่งแวดล้อม

เพื่อให้เป็นไปตามวัตถุประสงค์ข้างต้น แผนพัฒนาเศรษฐกิจและสังคมแห่งชาติ ฉบับที่ ๑๓ จึงได้กำหนด เป้าหมายหลักของการพัฒนา จำนวน ๕ ประการ ประกอบด้วย

๓.๑.๑ การปรับโครงสร้างภาคการผลิตและบริการสู่เศรษฐกิจฐานนวัตกรรม มุ่งยกระดับขีดความสามารถในการแข่งขันของภาคการผลิตและบริการสำคัญ ผ่านการผลักดันส่งเสริมการสร้างมูลค่าเพิ่มโดยใช้นวัตกรรม เทคโนโลยีและความคิดสร้างสรรค์ที่ตอบโจทย์พัฒนาการของสังคมยุคใหม่และเป็นมิตรต่อสิ่งแวดล้อม พร้อมทั้ง ให้ความสำคัญกับการเชื่อมโยงเศรษฐกิจท้องถิ่น และผู้ประกอบการรายย่อยกับห่วงโซ่มูลค่าของภาคการผลิตและบริการเป้าหมาย รวมถึง พัฒนาระบบนิเวศที่ส่งเสริมการค้าการลงทุนและนวัตกรรม

๓.๑.๒ การพัฒนาคนสำหรับโลกยุคใหม่ มุ่งพัฒนาให้คนไทยมีทักษะและคุณลักษณะที่เหมาะสมกับโลกยุคใหม่ ทั้งทักษะในด้านความรู้ ทักษะทางพฤติกรรม และคุณลักษณะตามบรรทัดฐานที่ดีของสังคมและเร่งรัดการเตรียมพร้อมกำลังคนให้มีคุณภาพสอดคล้องกับความต้องการของตลาดแรงงาน และเอื้อต่อการปรับโครงสร้างเศรษฐกิจไปสู่ภาคการผลิตและบริการเป้าหมายที่มีศักยภาพและผลิตภาพสูงขึ้น รวมทั้ง ให้ความสำคัญกับการสร้างหลักประกันและความคุ้มครองทางสังคมที่สามารถส่งเสริมความมั่นคงในชีวิต

๓.๑.๓ การมุ่งสู่สังคมแห่งโอกาสและเป็นธรรม มุ่งลดความเหลื่อมล้ำทางเศรษฐกิจและสังคม ทั้งในเชิงรายได้ พื้นที่ ความมั่งคั่ง และการแข่งขันของภาคธุรกิจ ด้วยการสนับสนุนช่วยเหลือกลุ่มเปราะบางและผู้ด้อยโอกาสให้มีโอกาสในการเลื่อนสถานะทางเศรษฐกิจและสังคม กระจายโอกาสทางเศรษฐกิจและจัดให้มีบริการสาธารณะที่มีคุณภาพอย่างทั่วถึงและเท่าเทียมในทุกพื้นที่ พร้อมทั้ง เพิ่มโอกาสในการแข่งขันของภาคธุรกิจให้เปิดกว้างและเป็นธรรม

๓.๑.๔ การเปลี่ยนผ่านการผลิตและบริการไปสู่ความยั่งยืน มุ่งลดการก่อกมลพิษควบคู่ไปกับการผลักดันให้เกิดการใช้ทรัพยากรธรรมชาติอย่างมีประสิทธิภาพและสอดคล้องกับขีดความสามารถในการรองรับของระบบนิเวศ ตลอดจนลดปริมาณการปล่อยก๊าซเรือนกระจกเพื่อให้ประเทศไทยบรรลุเป้าหมายความเป็นกลางทางคาร์บอนภายในปี ๒๕๕๓ และบรรลุเป้าหมายการปล่อยก๊าซเรือนกระจกสุทธิเป็นศูนย์ภายในปี ๒๖๐๘

๓.๑.๕ การเสริมสร้างความสามารถของประเทศในการรับมือกับการเปลี่ยนแปลงและความเสี่ยงภายใต้บริบทโลกใหม่ มุ่งสร้างความพร้อมในการรับมือและแสวงหาโอกาสจากการเป็นสังคมสูงวัยการเปลี่ยนแปลงสภาพภูมิอากาศ ภัยโรคระบาด และภัยคุกคามทางไซเบอร์ พัฒนาโครงสร้างพื้นฐานและกลไกทางสถาบันที่เอื้อต่อการเปลี่ยนแปลงสู่ดิจิทัล รวมทั้ง ปรับปรุงโครงสร้าง และระบบการบริหารงานของ

ภาครัฐให้สามารถตอบสนองต่อการเปลี่ยนแปลงของบริบททางเศรษฐกิจ สังคม และเทคโนโลยีได้อย่างทันเวลามี
ประสิทธิภาพ และมีธรรมาภิบาล

หมวดหมู่การพัฒนา

เพื่อถ่ายทอดเป้าหมายหลักไปสู่ภาพของการขับเคลื่อนที่ชัดเจนในลักษณะของวาระการพัฒนาที่เอื้อให้
เกิดการดำเนินงานร่วมกันของหลายหน่วยงานและหลายภาคส่วนในการผลักดันการพัฒนาเรื่องใดเรื่องหนึ่งให้เกิดผลได้
อย่างเป็นรูปธรรม แผนพัฒนาฯ ฉบับที่ ๑๓ จึงได้กำหนด “หมวดหมู่การพัฒนา” จำนวน ๑๓ หมวดหมู่ ซึ่งเป็น
การบ่งบอกถึงสิ่งที่ประเทศไทยปรารถนาจะ “เป็น” หรือมุ่งหวังจะ “มี” เพื่อสะท้อนประเด็นการพัฒนาที่มีลำดับ
ความสำคัญสูงต่อการพลิกโฉมประเทศไทยสู่ “สังคมก้าวหน้า เศรษฐกิจสร้างมูลค่าอย่างยั่งยืน” โดยหมวดหมู่ทั้ง ๑๓
ประการ แบ่งออกได้เป็น ๔ มิติดังนี้

๓.๒.๑ มิติภาคการผลิตและบริการเป้าหมาย

- หมวดหมู่ที่ ๑ ไทยเป็นประเทศชั้นนำด้านสินค้าเกษตรและเกษตรแปรรูปมูลค่าสูง
- หมวดหมู่ที่ ๒ ไทยเป็นจุดหมายของการท่องเที่ยวที่เน้นคุณภาพและความยั่งยืน
- หมวดหมู่ที่ ๓ ไทยเป็นฐานการผลิตยานยนต์ไฟฟ้าที่สำคัญของโลก
- หมวดหมู่ที่ ๔ ไทยเป็นศูนย์กลางทางการแพทย์และสุขภาพมูลค่าสูง
- หมวดหมู่ที่ ๕ ไทยเป็นประตูการค้าการลงทุนและยุทธศาสตร์ทางโลจิสติกส์ที่สำคัญ
ของภูมิภาค
- หมวดหมู่ที่ ๖ ไทยเป็นศูนย์กลางอุตสาหกรรมอิเล็กทรอนิกส์อัจฉริยะและ
อุตสาหกรรมดิจิทัลของอาเซียน

๓.๒.๒ มิติโอกาสและความเสมอภาคทางเศรษฐกิจและสังคม

- หมวดหมู่ที่ ๗ ไทยมีวิสาหกิจขนาดกลางและขนาดย่อมที่เข้มแข็ง มีศักยภาพสูง
และสามารถแข่งขันได้
- หมวดหมู่ที่ ๘ ไทยมีพื้นที่และเมืองอัจฉริยะที่น่าอยู่ ปลอดภัย เติบโตได้อย่างยั่งยืน
- หมวดหมู่ที่ ๙ ไทยมีความยากจนข้ามรุ่นลดลง และมีความคุ้มครองทางสังคม
ที่เพียงพอเหมาะสม

๓.๒.๓ มิติความยั่งยืนของทรัพยากรธรรมชาติและสิ่งแวดล้อม

- หมวดหมู่ที่ ๑๐ ไทยมีเศรษฐกิจหมุนเวียนและสังคมคาร์บอนต่ำ
- หมวดหมู่ที่ ๑๑ ไทยสามารถลดความเสี่ยงและผลกระทบจากภัยธรรมชาติและการ
เปลี่ยนแปลงสภาพภูมิอากาศ

๓.๒.๔ มิติปัจจัยผลักดันการพลิกโฉมประเทศ

- หมวดหมู่ที่ ๑๒ ไทยมีกำลังคนสมรรถนะสูง มุ่งเรียนรู้อย่างต่อเนื่อง ตอบโจทย์
การพัฒนาแห่งอนาคต
- หมวดหมู่ที่ ๑๓ ไทยมีภาครัฐที่ทันสมัย มีประสิทธิภาพ และตอบโจทย์ประชาชน

ความเชื่อมโยงระหว่างหมวดหมู่พัฒนากับเป้าหมายหลักแสดงไว้ในแผนภาพที่ ๓.๑ โดย หมวด
หมู่การพัฒนาที่กำหนดขึ้นเป็นประเด็นที่มีลักษณะเชิงบูรณาการที่ครอบคลุมการพัฒนาตั้งแต่ในระดับต้นน้ำจนถึง
ปลายน้ำ และสามารถนำไปสู่ผลพัฒนาทั้งในมิติเศรษฐกิจ สังคม ทรัพยากรธรรมชาติและสิ่งแวดล้อม ไปพร้อมๆ กัน
ทำให้หมวดหมู่แต่ละประการสามารถสนับสนุนเป้าหมายหลักได้มากกว่าหนึ่งข้อ นอกจากนี้ การพัฒนาภายใต้แต่ละ
หมวดหมู่ไม่ได้แยกขาดจากกัน แต่มีการสนับสนุนหรือเอื้อประโยชน์ ซึ่งกันและกัน

หมวดหมู่ที่ ๑ ไทยเป็นประเทศชั้นนำด้านสินค้าเกษตรและเกษตรแปรรูปมูลค่าสูง

เป้าหมาย ตัวชี้วัด และค่าเป้าหมายของการพัฒนาระดับหมวดหมู่

เป้าหมายที่ ๑ มูลค่าเพิ่มของสินค้าเกษตรและเกษตรแปรรูปสูงขึ้น

ตัวชี้วัดที่ ๑.๑ ผลิตภัณฑ์มวลรวมในประเทศสาขาเกษตรเติบโต ร้อยละ ๔.๕ ต่อปี

ตัวชี้วัดที่ ๑.๒ รายได้สุทธิต่อครัวเรือนเกษตรกร ไม่ต่ำกว่า ๕๓๗,๐๐๐ บาทต่อครัวเรือน
เมื่อสิ้นสุดแผน

ตัวชี้วัดที่ ๑.๓ พื้นที่เกษตรอินทรีย์เพิ่มขึ้นเป็น ๒.๐ ล้านไร่ และพื้นที่เกษตรที่ได้รับการ
รับรองตามหลักการปฏิบัติทางการเกษตรที่ดีเพิ่มขึ้นเป็น ๒.๕ ล้านไร่
เมื่อสิ้นสุดแผน

ตัวชี้วัดที่ ๑.๔ พื้นที่เพาะปลูกพืชที่ไม่เหมาะสมลดลงร้อยละ ๑๐ เมื่อสิ้นสุดแผน

เป้าหมายที่ ๒ การพัฒนาโครงสร้างพื้นฐานและระบบบริหารจัดการ เพื่อคุณภาพ ความมั่นคง
ทางอาหารและความยั่งยืนของภาคเกษตร

ตัวชี้วัดที่ ๒.๑ ภาคเกษตรมีผลผลิตภาพการผลิตรวม เฉลี่ยร้อยละ ๑.๕ เมื่อสิ้นสุดแผน

ตัวชี้วัดที่ ๒.๒ มีตลาดกลางสินค้าเกษตรภูมิภาคในภาคเหนือ ๒ แห่ง ภาคตะวันออก
เฉียงเหนือ ๒ แห่ง ภาคใต้ ๒ แห่ง ภาคกลาง ๑ แห่ง และภาคตะวันออก
๑ แห่ง เมื่อสิ้นสุดแผน

ตัวชี้วัดที่ ๒.๓ น้ำไหลลงอ่างเก็บน้ำทั้งประเทศมีปริมาณอย่างน้อย ๔๐,๐๐๐ ล้านลูกบาศก์
เมตร ต่อปีเมื่อสิ้นสุดแผน

ตัวชี้วัดที่ ๒.๔ ระบบชลประทานมีประสิทธิภาพไม่ต่ำกว่าร้อยละ ๗๕ เมื่อสิ้นสุดแผน

ตัวชี้วัดที่ ๒.๕ เกิดการใช้น้ำซ้ำในพื้นที่เกษตรนอกเขตชลประทาน ไม่ต่ำกว่าร้อยละ ๒๐
ของพื้นที่ เมื่อสิ้นสุดแผน

ตัวชี้วัดที่ ๒.๖ มีพื้นที่ที่สามารถลดความเสี่ยงภัยน้ำท่วม-น้ำแล้ง และเกิดระบบจัดการน้ำ
ชุมชน จำนวนไม่น้อยกว่า ๔,๐๐๐ ตำบล เมื่อสิ้นสุดแผน

เป้าหมายที่ ๓ การเพิ่มศักยภาพและบทบาทของผู้ประกอบการเกษตรในฐานะหุ้นส่วนเศรษฐกิจ
ของห่วงโซ่อุปทานที่ได้รับส่วนแบ่งประโยชน์อย่างเหมาะสมและเป็นธรรม

ตัวชี้วัดที่ ๓.๑ จำนวนสหกรณ์ภาคเกษตรในชั้นที่ ๑ ตามเกณฑ์การจัดระดับความเข้มแข็ง
สหกรณ์ เพิ่มขึ้นอย่างน้อยร้อยละ ๑๘ เมื่อสิ้นสุดแผน

ตัวชี้วัดที่ ๓.๒ จำนวนกลุ่มเกษตรกรในชั้นที่ ๑ ตามเกณฑ์การจัดระดับความเข้มแข็งกลุ่ม
เกษตรกรเพิ่มขึ้นอย่างน้อยร้อยละ ๖ เมื่อสิ้นสุดแผน

ตัวชี้วัดที่ ๓.๓ จำนวนวิสาหกิจชุมชนในระดับดีตามเกณฑ์การจัดระดับความเข้มแข็ง
วิสาหกิจ ชุมชนเพิ่มขึ้นอย่างน้อยร้อยละ ๓๕ เมื่อสิ้นสุดแผน

ตัวชี้วัดที่ ๓.๔ ผู้ประกอบการเกษตรเพิ่มขึ้นปีละ ๔,๐๐๐ ราย

หมวดหมู่ที่ ๒ ไทยเป็นจุดหมายของการท่องเที่ยวที่เน้นคุณภาพและความยั่งยืน

เป้าหมาย ตัวชี้วัด และค่าเป้าหมายของการพัฒนาระดับหมวดหมู่

เป้าหมายที่ ๑ การเปลี่ยนการท่องเที่ยวไทยเป็นการท่องเที่ยวคุณภาพสูงที่เชื่อมโยงกับ
อุตสาหกรรม และบริการที่มีศักยภาพอื่น

ตัวชี้วัดที่ ๑.๑ นักท่องเที่ยวชาวไทยและชาวต่างชาติมีค่าใช้จ่ายต่อวันเพิ่มขึ้นเฉลี่ย
ร้อยละ ๑๐ ต่อปี

ตัวชี้วัดที่ ๑.๒ อันดับดัชนีการพัฒนาระบบการเดินทางและการท่องเที่ยวดีขึ้น โดยมีอันดับรวม

ไม่เกิน อันดับที่ ๒๕ ด้านความปลอดภัยและการรักษาความปลอดภัย

ไม่เกินอันดับที่ ๕๐ ด้านความยั่งยืนด้านสิ่งแวดล้อมไม่เกินอันดับที่ ๕๐

ด้านสุขภาพและสุขอนามัยไม่ เกินอันดับที่ ๕๐ และด้านทรัพยากร

ทางวัฒนธรรมและการท่องเที่ยวเชิงธุรกิจ ไม่ เกินอันดับที่ ๒๕

ตัวชี้วัดที่ ๑.๓ ระดับความพึงพอใจของนักท่องเที่ยวเพิ่มขึ้น ๐.๐๕ คะแนนต่อปี

ตัวชี้วัดที่ ๑.๔ จำนวนนักท่องเที่ยวกลุ่มเดินทางซ้ำ เพิ่มขึ้นเฉลี่ยร้อยละ ๑๕ ต่อปี

เป้าหมายที่ ๒ การปรับโครงสร้างการท่องเที่ยวให้พึ่งพานักท่องเที่ยวในประเทศและมีการกระจายโอกาสทางเศรษฐกิจมากขึ้น

ตัวชี้วัดที่ ๒.๑ รายได้จากการท่องเที่ยวเมืองรองเฉลี่ยทุกเมืองเพิ่มขึ้นร้อยละ ๑๐ ต่อปี
(ค่าเฉลี่ย ถ่วงน้ำหนักของเมืองรองทั้งหมด)

ตัวชี้วัดที่ ๒.๒ รายได้จากนักท่องเที่ยวชาวไทย เพิ่มขึ้นร้อยละ ๑๐ ต่อปี

ตัวชี้วัดที่ ๒.๓ มีชุมชนที่เป็นวิสาหกิจเพื่อสังคม เพิ่มขึ้นเฉลี่ยปีละ ๕๐ ชุมชน

เป้าหมายที่ ๓ การท่องเที่ยวไทยต้องมีการบริหารจัดการอย่างยั่งยืนในทุกมิติ

ตัวชี้วัดที่ ๓.๑ ผู้ประกอบการและแหล่งท่องเที่ยวได้รับมาตรฐานการท่องเที่ยวไทยเพิ่มขึ้น ร้อยละ ๑๐ ต่อปี

ตัวชี้วัดที่ ๓.๒ ชุมชนท่องเที่ยวได้รับมาตรฐานการท่องเที่ยวโดยชุมชน เพิ่มขึ้นไม่น้อยกว่า ปีละ ๕๐ ชุมชน

หมวดหมายที่ ๓ ไทยเป็นฐานการผลิตยานยนต์ไฟฟ้าที่สำคัญของโลก

เป้าหมาย ตัวชี้วัด และค่าเป้าหมายของการพัฒนาระดับหมวดหมาย

เป้าหมายที่ ๑ การสร้างอุปสงค์ของรถยนต์ไฟฟ้าประเภทต่าง ๆ เพื่อการใช้ในประเทศและส่งออก

ตัวชี้วัดที่ ๑.๑ ปริมาณการใช้ยานยนต์ไฟฟ้า (ยานยนต์ที่ปล่อยมลพิษเป็นศูนย์ ซึ่งหมายถึง จำนวนจดทะเบียนรถยนต์ใหม่ประกอบด้วยรถยนต์ประเภทยานยนต์ไฟฟ้า พลังงาน แบตเตอรี่ และยานยนต์ไฟฟ้าเซลล์เชื้อเพลิง) จำนวน ๒๘๒,๒๔๐ คัน คิดเป็นร้อยละ ๒๖ ของยานยนต์ทั้งหมด ภายในปี ๒๕๗๐

ตัวชี้วัดที่ ๑.๒ ปริมาณการผลิตยานยนต์ไฟฟ้า (ยานยนต์ที่ปล่อยมลพิษเป็นศูนย์) จำนวน ๓๘๐,๒๕๐ คันคิดเป็นร้อยละ ๑๗ ของยานยนต์ทั้งหมด ภายในปี ๒๕๗๐

ตัวชี้วัดที่ ๑.๓ ปริมาณรถยนต์ที่ได้ปรับเปลี่ยนเป็นยานยนต์ไฟฟ้าดัดแปลงเพิ่มขึ้นไม่น้อยกว่า ๔๐,๐๐๐ คัน ภายในปี ๒๕๗๐

ตัวชี้วัดที่ ๑.๔ อัตราการขยายตัวของมูลค่าการส่งออกยานยนต์ไฟฟ้าเพิ่มขึ้นร้อยละ ๕ ต่อปีหรือ อัตราการขยายตัวของมูลค่าส่งออกชิ้นส่วนยานยนต์ไฟฟ้าของไทยเพิ่มขึ้นร้อยละ ๕ ต่อปี

เป้าหมายที่ ๒ ผู้ประกอบการเดิมสามารถปรับตัวไปสู่การผลิตยานยนต์ไฟฟ้าและมีการลงทุน เทคโนโลยี ยานยนต์ไฟฟ้าที่สำคัญภายในประเทศ

ตัวชี้วัดที่ ๒.๑ อุตสาหกรรมยานยนต์ไทยเป็นฐานการผลิตอันดับ ๑ ในอาเซียนและอยู่ อันดับ ๑ ใน ๑๐ ของโลก

ตัวชี้วัดที่ ๒.๒ มูลค่าส่งเสริมการลงทุนในอุตสาหกรรมยานยนต์ไฟฟ้าและชิ้นส่วนรวม ไม่น้อยกว่า ๑๓๐,๐๐๐ ล้านบาท ภายในปี ๒๕๗๐

ตัวชี้วัดที่ ๒.๓ จำนวนผู้ประกอบการในห่วงโซ่อุปทานของยานยนต์ไฟฟ้าเพิ่มขึ้นไม่น้อยกว่า ๑๔ ราย และเกิดการลงทุนเทคโนโลยีสำคัญของยานยนต์ไฟฟ้าในประเทศไทยภายในปี ๒๕๗๐

ตัวชี้วัดที่ ๒.๔ สัดส่วนจำนวนผู้ประกอบการเดิมที่สามารถปรับเปลี่ยนธุรกิจไปสู่ธุรกิจใหม่

เพิ่มขึ้น ร้อยละ ๑๐ ภายในปี ๒๕๗๐

ตัวชี้วัดที่ ๒.๕ จำนวนแรงงานเดิมที่ได้รับการพัฒนาฝีมือแรงงานด้านยานยนต์ไฟฟ้าและ

เข้ามาเป็นแรงงานในอุตสาหกรรมใหม่เพิ่มขึ้น ๕,๐๐๐ คน ภายในปี ๒๕๗๐

เป้าหมายที่ ๓ การสร้างความพร้อมของปัจจัยสนับสนุนอย่างเป็นระบบ

ตัวชี้วัดที่ ๓.๑ มูลค่าการลงทุนด้านวิทยาศาสตร์เทคโนโลยีวิจัย และนวัตกรรมที่เกี่ยวข้อง
กับยานยนต์เพิ่มขึ้นร้อยละ ๒๐ ต่อปี

ตัวชี้วัดที่ ๓.๒ แรงงานที่ได้รับการพัฒนาฝีมือแรงงานด้านยานยนต์ไฟฟ้ามีจำนวนไม่น้อย
กว่า ๓๐,๐๐๐ คน ภายในปี ๒๕๗๐

ตัวชี้วัดที่ ๓.๓ จำนวนสถานีอัดประจุไฟฟ้าสาธารณะ/หัวจ่ายชาร์จเร็ว เพิ่มขึ้น ๕,๐๐๐
หัวจ่าย ภายในปี ๒๕๗๐

ตัวชี้วัดที่ ๓.๔ จำนวนมาตรฐานด้านคุณสมบัติและความปลอดภัยของชิ้นส่วนหลักทั้งหมด
ของยานยนต์ไฟฟ้าเพิ่มขึ้นไม่น้อยกว่า ๑๕ ฉบับต่อปี

ตัวชี้วัดที่ ๓.๕ มลพิษทางอากาศ (ฝุ่นละอองที่มีขนาดเล็กกว่า ๒.๕ ไมครอน) และปริมาณ
การปล่อยก๊าซเรือนกระจกในภาคคมนาคมขนส่งลดลงร้อยละ ๔ ต่อปี

หมวดหมายที่ ๔ ไทยเป็นศูนย์กลางทางการแพทย์และสุขภาพมูลค่าสูง

เป้าหมาย ตัวชี้วัด และค่าเป้าหมายของการพัฒนาระดับหมวดหมาย

เป้าหมายที่ ๑ ไทยมีศักยภาพในการสร้างมูลค่าทางเศรษฐกิจจากสินค้าและบริการสุขภาพ

ตัวชี้วัดที่ ๑.๑ สัดส่วนมูลค่าเพิ่มสินค้าและบริการสุขภาพต่อผลิตภัณฑ์มวลรวมในประเทศ
อยู่ที่ร้อยละ ๑.๗

เป้าหมายที่ ๒ องค์ความรู้ด้านการแพทย์และสาธารณสุขมีศักยภาพ เอื้อต่อการสร้างมูลค่าเพิ่ม
ในสินค้าและบริการทางสุขภาพ

ตัวชี้วัดที่ ๒.๑ มูลค่าการนำเข้าครุภัณฑ์ทางการแพทย์ลดลงไม่น้อยกว่าร้อยละ ๒๐
(๒๐,๐๐๐ ล้านบาท) เมื่อสิ้นสุดแผน เป้าหมายที่ ๓ ประชาชนไทยได้รับ
ความเป็นธรรมในการเข้าถึงบริการสุขภาพ

ตัวชี้วัดที่ ๓.๑ สัดส่วนค่าใช้จ่ายด้านสุขภาพของครัวเรือนต่อค่าใช้จ่ายสุขภาพทั้งหมดไม่
เกินร้อยละ ๑๒ เป้าหมายที่ ๔ ระบบบริหารจัดการภาวะฉุกเฉินด้าน
สุขภาพมีความพร้อมรองรับภัยคุกคามสุขภาพ

ตัวชี้วัดที่ ๔.๑ การประเมินผลสมรรถนะหลักในการปฏิบัติตามกฏอนามัยระหว่างประเทศ
ทุกตัวชี้วัดมีค่าไม่ต่ำกว่า ๔

หมวดหมายที่ ๕ ไทยเป็นประตูการค้าการลงทุนและยุทธศาสตร์ทางโลจิสติกส์ที่สำคัญของภูมิภาค

เป้าหมาย ตัวชี้วัด และค่าเป้าหมายของการพัฒนาระดับหมวดหมาย

เป้าหมายที่ ๑ ไทยเป็นประตูการค้าการลงทุนในภูมิภาค

ตัวชี้วัดที่ ๑.๑ อันดับความสามารถในการแข่งขันด้านเศรษฐกิจ (โดยสถาบันการจัดการ
นานาชาติ) มีอันดับดีขึ้น

เป้าหมายที่ ๒ ไทยเป็นห่วงโซ่อุปทานของภูมิภาค

ตัวชี้วัดที่ ๒.๑

๑) มูลค่าการลงทุนรวมในประเทศขยายตัวเฉลี่ยไม่น้อยกว่าร้อยละ ๖ ต่อปี หรือ

๒) สัดส่วนการลงทุนรวมต่อผลิตภัณฑ์มวลรวมในประเทศเฉลี่ยไม่น้อยกว่าร้อยละ ๒๗ ต่อปี

ตัวชี้วัดที่ ๒.๒

๑) มูลค่าการส่งออกสินค้าของไทยกับประเทศทั่วโลกขยายตัวเฉลี่ยไม่น้อยกว่าร้อยละ ๗ ต่อปี หรือ

๒) สัดส่วนการเติบโตของปริมาณการส่งออกสินค้าของไทยต่อการเติบโตของปริมาณการส่งออกสินค้าของโลกเฉลี่ยไม่น้อยกว่า ๑.๕ ต่อปี

เป้าหมายที่ ๓ ไทยเป็นประตูและทางเชื่อมโครงข่ายคมนาคมและโลจิสติกส์ของภูมิภาค

ตัวชี้วัดที่ ๓.๑ ดัชนีวัดประสิทธิภาพด้านโลจิสติกส์ระหว่างประเทศของประเทศไทยอยู่ในอันดับไม่ต่ำกว่าอันดับที่ ๒๕ หรือคะแนนไม่ต่ำกว่า ๓.๖๐

ตัวชี้วัดที่ ๓.๒ สัดส่วนต้นทุนโลจิสติกส์ของประเทศไทยต่อผลิตภัณฑ์มวลรวมในประเทศน้อยกว่าร้อยละ ๑๑

หมวดหมายที่ ๖ ไทยเป็นศูนย์กลางอุตสาหกรรมอิเล็กทรอนิกส์อัจฉริยะและอุตสาหกรรมดิจิทัล ของอาเซียน

เป้าหมาย ตัวชี้วัด และค่าเป้าหมายของการพัฒนาระดับหมวดหมาย

เป้าหมายที่ ๑ เศรษฐกิจดิจิทัลภายในประเทศมีการขยายตัวเพิ่มขึ้น

ตัวชี้วัดที่ ๑.๑ สัดส่วนมูลค่าเพิ่มของอุตสาหกรรมเทคโนโลยีดิจิทัลต่อผลิตภัณฑ์มวลรวมในประเทศเพิ่มขึ้นเป็นร้อยละ ๓๐ ภายในปี ๒๕๗๐

ตัวชี้วัดที่ ๑.๒ มีกระดานข้อมูลดิจิทัลของภาครัฐที่สามารถติดตามจำนวนธุรกรรมงานบริการภาครัฐที่ปรับเปลี่ยนเป็นดิจิทัลภายในปี ๒๕๖๖ และงานบริการภาคประชาชนของภาครัฐต้องปรับเปลี่ยนเป็นดิจิทัลทั้งหมดภายในปี ๒๕๗๐

ตัวชี้วัดที่ ๑.๓ มูลค่าของค่าใช้จ่ายทางการวิจัยและพัฒนาด้านนวัตกรรมเพิ่มขึ้นเป็นอย่างน้อยร้อยละ ๕ ของปีฐาน ภายในปี ๒๕๗๐

ตัวชี้วัดที่ ๑.๔ มีบริการอินเทอร์เน็ตความเร็วสูงที่สามารถเข้าถึงและพร้อมใช้แก่ประชาชนโดยครอบคลุมพื้นที่ทุกหมู่บ้าน พื้นที่ชุมชน และสถานที่ท่องเที่ยว

เป้าหมายที่ ๒ การส่งออกของอุตสาหกรรมอิเล็กทรอนิกส์อัจฉริยะของประเทศเพิ่มขึ้น

ตัวชี้วัดที่ ๒.๑ สัดส่วนการส่งออกในอุตสาหกรรมอิเล็กทรอนิกส์อัจฉริยะของประเทศคิดเป็นร้อยละ ๖๐ ของมูลค่าการส่งออกอุตสาหกรรมไฟฟ้าและอิเล็กทรอนิกส์ทั้งหมดภายในปี ๒๕๗๐

ตัวชี้วัดที่ ๒.๒ มีบุคลากรที่มีทักษะด้าน “ผู้บูรณาการระบบอิเล็กทรอนิกส์อัจฉริยะ” เพื่อรองรับ การขยายตัวของอุตสาหกรรมอิเล็กทรอนิกส์อัจฉริยะ จำนวน ๔๐๐,๐๐๐ ราย ภายในปี ๒๕๗๐

เป้าหมายที่ ๓ อุตสาหกรรมดิจิทัลและอุตสาหกรรมอิเล็กทรอนิกส์อัจฉริยะของประเทศมีความเข้มแข็งขึ้น

ตัวชี้วัดที่ ๓.๑ จำนวนผู้ประกอบการด้านเทคโนโลยีขนาดใหญ่ของโลกลงทุนในประเทศไทยอย่างน้อย ๓ ราย ภายในปี ๒๕๗๐

ตัวชี้วัดที่ ๓.๒ จำนวนสตาร์ทอัพด้านเทคโนโลยีเพิ่มขึ้นไม่น้อยกว่า ๖,๐๐๐ แห่ง ในปี ๒๕๗๐ โดย ๑ ใน ๓ เป็นผู้ประกอบการที่ย้ายมาจากต่างประเทศ

ตัวชี้วัดที่ ๓.๓ มีแรงงานที่เป็นผู้เชี่ยวชาญทางดิจิทัล (ระดับ ๔) ไม่น้อยกว่าร้อยละ ๖ ของจำนวนประชากรไทยภายในปี ๒๕๗๐

ตัวชี้วัดที่ ๓.๔ มีจุดเชื่อมต่อและแลกเปลี่ยนข้อมูลจราจรอินเทอร์เน็ตระหว่างประเทศที่ทำให้บริการดิจิทัลของไทยสามารถแข่งขันได้ภายในปี ๒๕๗๐

หมวดหมู่ที่ ๗ ไทยมีวิสาหกิจขนาดกลางและขนาดย่อมที่เข้มแข็งมีศักยภาพสูง และสามารถ

แข่งขันได้

เป้าหมาย ตัวชี้วัด และค่าเป้าหมายของการพัฒนาระดับหมวดหมู่

เป้าหมายที่ ๑ วิสาหกิจขนาดกลางและขนาดย่อมมีสภาพแวดล้อมที่เอื้ออำนวยต่อการเติบโตและแข่งขันได้

ตัวชี้วัดที่ ๑.๑ สัดส่วนวิสาหกิจขนาดกลางและขนาดย่อมที่ขึ้นทะเบียนกับสำนักงานประกันสังคม (มาตรา ๓๓) ต่อวิสาหกิจขนาดกลางและขนาดย่อมรวม เพิ่มขึ้นเป็นร้อยละ ๒๐ สัดส่วนวิสาหกิจขนาดกลางและขนาดย่อมที่จดทะเบียนนิติบุคคลต่อวิสาหกิจขนาดกลางและขนาดย่อมรวม เพิ่มขึ้นเป็นร้อยละ ๔๐ สัดส่วนวิสาหกิจขนาดกลางและขนาดย่อมที่จดทะเบียนภาษีมูลค่าเพิ่มต่อวิสาหกิจขนาดกลางและขนาดย่อมรวม เพิ่มขึ้นเป็นร้อยละ ๕ ในปี ๒๕๗๐ รวมทั้งสัดส่วนวิสาหกิจขนาดกลางและขนาดย่อมที่จดทะเบียนพาณิชย์ต่อวิสาหกิจขนาดกลางและขนาดย่อมรวมเพิ่มขึ้นเป็น ร้อยละ ๒๐ ในปี ๒๕๗๐

ตัวชี้วัดที่ ๑.๒ มูลค่าการระดมทุนผ่านตลาดทุน ขยายตัวเฉลี่ยไม่ต่ำกว่าร้อยละ ๑๒ ต่อปี และสัดส่วนการเข้าถึงสินเชื่อของวิสาหกิจขนาดกลางและขนาดย่อมต่อสินเชื่อรวม เพิ่มขึ้นเป็นไม่น้อยกว่าร้อยละ ๖๐ ภายในปี ๒๕๗๐

ตัวชี้วัดที่ ๑.๓ อันดับความสามารถในการแข่งขันด้านกฎระเบียบทางการค้าไม่เกินอันดับที่ ๔๐ ในปี ๒๕๗๐ มีการออกกฎหมายลำดับรองภายใต้พระราชบัญญัติการแข่งขันท่าง การค้า พ.ศ. ๒๕๖๐ จำนวนเฉลี่ยไม่น้อยกว่า ๒ ฉบับต่อปี และมีสัดส่วนของจำนวน เรื่องร้องเรียนที่พิจารณาแล้วเสร็จต่อจำนวนเรื่องร้องเรียนรวม เพิ่มขึ้นเป็นร้อยละ ๘๐ - ๙๐ ต่อปี

ตัวชี้วัดที่ ๑.๔ ระบบฐานข้อมูลวิสาหกิจขนาดกลางและขนาดย่อมที่รัฐบาลและผู้ประกอบการ วิสาหกิจขนาดกลางและขนาดย่อมใช้ได้เป็นปัจจุบันและทั่วถึง

เป้าหมายที่ ๒ วิสาหกิจขนาดกลางและขนาดย่อม มีศักยภาพสูงในการดำเนินธุรกิจ สามารถยกระดับ และปรับตัวเข้าสู่การแข่งขันใหม่

ตัวชี้วัดที่ ๒.๑ สัดส่วนผลิตภัณฑ์มวลรวมในประเทศของวิสาหกิจขนาดกลางและขนาดย่อมต่อผลิตภัณฑ์มวลรวมภายในประเทศ เพิ่มขึ้นเป็นร้อยละ ๔๐ และสัดส่วนมูลค่าการส่งออกของวิสาหกิจขนาดกลางและขนาดย่อม ต่อการส่งออกทั้งประเทศ เพิ่มขึ้น เป็นร้อยละ ๒๐ ในปี ๒๕๗๐

ตัวชี้วัดที่ ๒.๒ สัดส่วนมูลค่าพาณิชย์อิเล็กทรอนิกส์ของวิสาหกิจขนาดกลางและขนาดย่อมต่อมูลค่าพาณิชย์อิเล็กทรอนิกส์ของประเทศ เพิ่มขึ้นไม่น้อยกว่าร้อยละ ๑๐ จากปีฐาน (ปี ๒๕๖๕)

ตัวชี้วัดที่ ๒.๓ วิสาหกิจขนาดกลางและขนาดย่อมที่เป็นผู้ส่งออกรายใหม่ เพิ่มขึ้นไม่น้อยกว่า ๒,๐๐๐ รายต่อปี

ตัวชี้วัดที่ ๒.๔ ส่วนแบ่งตลาดภายในประเทศของวิสาหกิจขนาดกลางและขนาดย่อม เพิ่มขึ้นเป็น ร้อยละ ๒๕ ในปี ๒๕๗๐

ตัวชี้วัดที่ ๒.๕ มูลค่าการจัดซื้อจัดจ้างวิสาหกิจขนาดกลางและขนาดย่อมของภาครัฐ ขยายตัวเฉลี่ยไม่ต่ำกว่าร้อยละ ๕ ต่อปี

ตัวชี้วัดที่ ๒.๖ มูลค่าการจัดเก็บภาษีมูลค่าเพิ่มจากวิสาหกิจขนาดกลางและขนาดย่อม
ขยายตัว เฉลี่ยไม่ต่ำกว่าร้อยละ ๑๐ ต่อปี

เป้าหมายที่ ๓ วิสาหกิจขนาดกลางและขนาดย่อมสามารถเข้าถึงและได้รับการส่งเสริมอย่างมี
ประสิทธิผลจากภาครัฐ

ตัวชี้วัดที่ ๓.๑ จำนวนสตาร์ทอัพ ซีรีส์ซีขึ้นไป เพิ่มขึ้นเป็น ๒๐ ราย ในปี ๒๕๗๐

ตัวชี้วัดที่ ๓.๒ จำนวนการจดทะเบียนวิสาหกิจเพื่อสังคม เพิ่มขึ้นไม่น้อยกว่า
ร้อยละ ๒๕ ต่อปี

หมวดหมายที่ ๘ ไทยมีพื้นที่และเมืองอัจฉริยะที่น่าอยู่ ปลอดภัย เติบโตได้อย่างยั่งยืน

เป้าหมาย ตัวชี้วัด และค่าเป้าหมายของการพัฒนาระดับหมวดหมาย

เป้าหมายที่ ๑ การเจริญเติบโตทางเศรษฐกิจของภาคและการลงทุนในเขตเศรษฐกิจพิเศษขยายตัว
เพิ่มขึ้น

ตัวชี้วัดที่ ๑.๑ อัตราการเติบโตของรายได้ต่อประชากรในภาคเพิ่มขึ้นไม่น้อยกว่าอัตราการ
เติบโตของรายได้ต่อประชากรของประเทศ

ตัวชี้วัดที่ ๑.๒ มูลค่าการลงทุนในเขตเศรษฐกิจพิเศษเพิ่มขึ้นตามเป้าหมายในแผนแม่บท
ภายใต้ยุทธศาสตร์ชาติประเด็นที่ เขตเศรษฐกิจพิเศษ โดยเขตพัฒนาพิเศษ
ภาคตะวันออกมีมูลค่าการลงทุนรวม ๕๐๐,๐๐๐ ล้านบาท พื้นที่ระเบียง
เศรษฐกิจภาคใต้มีมูลค่าการลงทุนรวม ๑๐๐,๐๐๐ ล้านบาท และเขตพัฒนา
เศรษฐกิจพิเศษชายแดนมีมูลค่าการลงทุนรวม ๑๐,๐๐๐ ล้านบาท

เป้าหมายที่ ๒ ความไม่เสมอภาคในการกระจายรายได้ของภาคลดลง

ตัวชี้วัดที่ ๒.๑ สัมประสิทธิ์ความไม่เสมอภาคในการกระจายรายได้ของภาคต่ำกว่า
สัมประสิทธิ์ ความไม่เสมอภาคของประเทศ

ตัวชี้วัดที่ ๒.๒ สัดส่วนผู้มีงานทำในแต่ละภาค เพิ่มขึ้นสูงกว่าสัดส่วนผู้มีงานทำของภาค
ในปี ๒๕๖๓ ยกเว้นกรุงเทพมหานครมีสัดส่วนผู้มีงานทำไม่เกินร้อยละ ๑๓
ของจำนวนผู้มีงานทำทั้งหมด

เป้าหมายที่ ๓ การพัฒนาเมืองให้มีความน่าอยู่อย่างยั่งยืน มีความพร้อมในการรับมือและปรับ
ตัวต่อการเปลี่ยนแปลงทุกรูปแบบ เพื่อให้ประชาชนทุกกลุ่มมีคุณภาพชีวิตที่ดี
อย่างทั่วถึง

ตัวชี้วัดที่ ๓.๑ เมืองอัจฉริยะมีจำนวนรวมทั้งสิ้นไม่ต่ำกว่า ๑๐๕ พื้นที่ภายในปี ๒๕๗๐

ตัวชี้วัดที่ ๓.๒ เมืองน่าอยู่อย่างยั่งยืนมีจำนวนมากขึ้น

หมวดหมายที่ ๙ ไทยมีความยากจนข้ามรุ่นลดลง และมีความคุ้มครองทางสังคมที่เพียงพอ

เหมาะสม

เป้าหมาย ตัวชี้วัด และค่าเป้าหมายของการพัฒนาระดับหมวดหมาย

เป้าหมายที่ ๑ คริวเรือนที่มีแนวโน้มกลายเป็นคริวเรือนยากจนข้ามรุ่น มีโอกาสในการเลื่อน

สถานะทางเศรษฐกิจและสังคม จนสามารถหลุดพ้นจากความยากจนได้อย่างยั่งยืน

ตัวชี้วัดที่ ๑.๑ ทุกคริวเรือนที่ถูกคัดกรองว่ามีแนวโน้มกลายเป็นคริวเรือนยากจนข้ามรุ่นใน
ปี ๒๕๖๕ สามารถหลุดพ้นจากสถานการณ์มีแนวโน้มเป็นคริวเรือนยากจน
ข้ามรุ่น ภายในปี ๒๕๗๐

ตัวชี้วัดที่ ๑.๒ อัตราการเข้าเรียนสุทธิแบบปรับของเด็กจากคริวเรือนยากจนข้ามรุ่นระดับ
มัธยมศึกษาตอนต้นไม่ต่ำกว่าร้อยละ ๑๐๐ และระดับมัธยมศึกษาตอน
ปลายหรือเทียบเท่า ไม่ต่ำกว่าร้อยละ ๗๐

ตัวชี้วัดที่ ๑.๓ เด็กจากครัวเรือนยากจนข้ามรุ่นเติบโตไปเป็นแรงงานที่มีทักษะ หรือสำเร็จ
การศึกษาในระดับอุดมศึกษาหรือเทียบเท่า เพิ่มขึ้นไม่ต่ำกว่าร้อยละ ๕๐
ตัวชี้วัดที่ ๑.๔ สัดส่วนของเด็กปฐมวัยในครัวเรือนยากจนข้ามรุ่น มีปัญหาพัฒนาการ
ไม่เป็นไปตามเกณฑ์ลดลงร้อยละ ๒๐

เป้าหมายที่ ๒ คนทุกช่วงวัยได้รับความคุ้มครองทางสังคมที่เพียงพอต่อการดำรงชีวิต

ตัวชี้วัดที่ ๒.๑ ดัชนีรวมของความคุ้มครองทางสังคมมีค่าไม่ต่ำกว่า ๑๐๐ โดยดัชนีรวมของ
ความ คุ้มครองทางสังคมประกอบด้วย ๓ มิติ โดยมีตัวชี้วัดในแต่ละมิติดังนี้

๑) ความคุ้มครองทางสังคมสำหรับวัยเด็ก

(๑) อัตราการเข้าถึงบริการเลี้ยงดูเด็กปฐมวัย (๐-๒ ปี) เพิ่มขึ้นไม่ต่ำกว่า ร้อยละ ๕๐

๒) ความคุ้มครองทางสังคมสำหรับวัยแรงงาน

(๑) แรงงานที่อยู่ในระบบประกันสังคม มีสัดส่วนไม่น้อยกว่าร้อยละ ๖๐ ของกำลัง
แรงงานรวม

(๒) จำนวนผู้ที่อยู่ในระบบการออมเพื่อการเกษียณภาคสมัครใจที่ภาครัฐจ่ายสมทบ
เพิ่มขึ้นไม่ต่ำกว่าร้อยละ ๑๐๐

(๓) แรงงานที่อยู่ภายใต้การจ้างงานทุกประเภทได้รับความคุ้มครองโดยกฎหมาย
แรงงาน

๓) ความคุ้มครองทางสังคมสำหรับผู้สูงวัย

(๑) สัดส่วนผู้สูงอายุที่ยากจนลดลง เหลือไม่เกินร้อยละ ๔

(๒) สัดส่วนของผู้สูงอายุที่มีภาวะพึ่งพิงที่เข้าถึงบริการดูแลระยะยาวด้านสาธารณสุข
ในระบบหลักประกันสุขภาพแห่งชาติเพิ่มขึ้นเป็น ไม่ต่ำกว่าร้อยละ ๗๐

หมวดหมายที่ ๑๐ ไทยมีเศรษฐกิจหมุนเวียนและสังคมคาร์บอนต่ำ

เป้าหมาย ตัวชี้วัด และค่าเป้าหมายของการพัฒนาระดับหมวดหมาย

เป้าหมายที่ ๑ การเพิ่มมูลค่าจากเศรษฐกิจหมุนเวียน และการใช้ทรัพยากรอย่างมีประสิทธิภาพ

ตัวชี้วัดที่ ๑.๑ มูลค่าผลิตภัณฑ์มวลรวมในประเทศจากเศรษฐกิจหมุนเวียนเพิ่มขึ้น สามารถ
สนับสนุนการขยายตัวทางเศรษฐกิจได้ไม่น้อยกว่าร้อยละ ๑ ในปี ๒๕๗๐

ตัวชี้วัดที่ ๑.๒ การบริโภควัสดุในประเทศมีปริมาณลดลงไม่น้อยกว่าร้อยละ ๒๕
ในปี ๒๕๗๐

ตัวชี้วัดที่ ๑.๓ ดัชนีการหมุนเวียนวัสดุสำหรับผลิตภัณฑ์เป้าหมาย (พลาสติก, วัสดุก่อสร้าง,
เกษตร-อาหาร) เพิ่มขึ้นไม่น้อยกว่าร้อยละ ๑๐ ในปี ๒๕๗๐

เป้าหมายที่ ๒ การอนุรักษ์ฟื้นฟูและใช้ประโยชน์จากทรัพยากรธรรมชาติอย่างยั่งยืน

ตัวชี้วัดที่ ๒.๑ คะแนนดัชนีสมรรถนะด้านสิ่งแวดล้อมดีขึ้น ดิติดอันดับ ๑ ใน ๓ ของประเทศ
ในภูมิภาคเอเชียตะวันออกเฉียงใต้โดยมีคะแนนไม่น้อยกว่า ๕๕ คะแนน
ในปี ๒๕๗๐

ตัวชี้วัดที่ ๒.๒ พื้นที่ป่าไม้เพิ่มขึ้นโดยเป็นป่าไม้ธรรมชาติร้อยละ ๓ ๓ และพื้นที่ป่า
เศรษฐกิจเพื่อการใช้ประโยชน์ร้อยละ ๑๒ ของพื้นที่ประเทศ ภายใน
ปี ๒๕๗๐

เป้าหมายที่ ๓ การสร้างสังคมคาร์บอนต่ำและยั่งยืน

ตัวชี้วัดที่ ๓.๑ สัดส่วนของการใช้พลังงานทดแทนต่อปริมาณการใช้พลังงานขั้นสุดท้าย
เพิ่มขึ้น มี สัดส่วนไม่น้อยกว่าร้อยละ ๒๔ ภายในปี ๒๕๗๐

ตัวชี้วัดที่ ๓.๒ การนำขยะกลับมาใช้ประโยชน์ใหม่เพิ่มขึ้น โดยมีอัตราการนำขยะกลับมาใช้ใหม่ของประเทศไม่ต่ำกว่าร้อยละ ๔๐ ของปริมาณขยะที่นำกลับมาใช้ใหม่ได้ภายในปี ๒๕๗๐ ตัวชี้วัดที่ ๓.๓ ปริมาณขยะต่อหัวในปี ๒๕๗๐ ลดลงจากปี ๒๕๖๐ ร้อยละ ๑๐

หมวดหมายที่ ๑๑ ไทยสามารถลดความเสี่ยงและผลกระทบจากภัยธรรมชาติและ การเปลี่ยนแปลงสภาพภูมิอากาศ

เป้าหมาย ตัวชี้วัด และค่าเป้าหมายของการพัฒนาระดับหมวดหมาย

เป้าหมายที่ ๑ ความเสียหายและผลกระทบจากภัยธรรมชาติและ การเปลี่ยนแปลงสภาพ

ภูมิอากาศลดลง

ตัวชี้วัดที่ ๑.๑ จำนวนประชาชนที่เสียชีวิต สูญหาย และได้รับผลกระทบโดยตรงจากภัยธรรมชาติ ลดลง เมื่อเทียบกับค่าเฉลี่ยในแผนพัฒนาฯ ฉบับที่ ๑๒ ในแต่ละภัย

ตัวชี้วัดที่ ๑.๒ ความสูญเสียทางเศรษฐกิจจากภัยธรรมชาติโดยตรงต่อผลิตภัณฑ์มวลรวมของประเทศ (รวมถึงความเสียหายที่เกิดกับโครงสร้างพื้นฐานและการหยุดชะงักของ การบริการขั้นพื้นฐานที่สำคัญ)ลดลงเมื่อเทียบกับค่าเฉลี่ยในแผนพัฒนาฯ ฉบับที่ ๑๒

ตัวชี้วัดที่ ๑.๓ จำนวนพื้นที่และมูลค่าความเสียหายจากภัยธรรมชาติลดลงเมื่อเทียบกับค่าเฉลี่ยในแผนพัฒนาฯ ฉบับที่ ๑๒

เป้าหมายที่ ๒ ความเสี่ยงจากภัยธรรมชาติและ การเปลี่ยนแปลงสภาพภูมิอากาศลดลง

ตัวชี้วัดที่ ๒.๑ มีแผนที่แสดงพื้นที่เสี่ยงจากภัยธรรมชาติและ การเปลี่ยนแปลงสภาพภูมิอากาศใน ระดับพื้นที่โดยเฉพาะพื้นที่สำคัญด้านต่างๆ หรือระดับจังหวัด อย่างครอบคลุม เชื่อมโยงกับฐานข้อมูลของมิติทางเศรษฐกิจ สังคม และสิ่งแวดล้อมที่สำคัญ

ตัวชี้วัดที่ ๒.๒ การมีแผนจัดการป้องกันความเสี่ยงจากภัยธรรมชาติและ การเปลี่ยนแปลงสภาพ ภูมิอากาศในระดับพื้นที่ โดยเฉพาะพื้นที่สำคัญ

ตัวชี้วัดที่ ๒.๓ การเตือนภัยที่มีประสิทธิภาพ (ครอบคลุมภัยสำคัญ สามารถเชื่อมโยงระดับพื้นที่ ระดับประเทศและระดับโลก มีความแม่นยำทันต่อเวลา และสามารถเข้าถึงกลุ่ม เปราะบางได้)

เป้าหมายที่ ๓ สังคมไทยมีภูมิคุ้มกันจากภัยธรรมชาติและ การเปลี่ยนแปลงสภาพภูมิอากาศ

ตัวชี้วัดที่ ๓.๑ ชุมชน ท้องถิ่น อาสาสมัคร และเครือข่าย ที่สามารถจัดการความเสี่ยงจากภัยธรรมชาติและ การเปลี่ยนแปลงสภาพภูมิอากาศเบื้องต้นได้ด้วยตนเอง เพิ่มขึ้นเป็น ร้อยละ ๘๐ ภายในปี ๒๕๗๐ และมีการจัดฝึกอบรมด้านการป้องกันและบรรเทาผลกระทบจากภัยธรรมชาติและ การเปลี่ยนแปลงสภาพภูมิอากาศครอบคลุมทุกพื้นที่ของประเทศ

ตัวชี้วัดที่ ๓.๒ ระดับความสำเร็จในการสร้างความตระหนักรู้ในระดับชุมชนและการมีส่วนร่วมในการส่งข้อมูลจากพื้นที่เกิดภัยเข้าสู่ระบบเตือนภัยส่วนกลาง

ตัวชี้วัดที่ ๓.๓ องค์กรปกครองส่วนท้องถิ่นมีองค์ความรู้และมีแผนในการจัดการด้านภัยธรรมชาติ และ การเปลี่ยนแปลงสภาพภูมิอากาศ

ตัวชี้วัดที่ ๓.๔ ประชาชนสามารถเข้าถึงและใช้ประโยชน์จากระบบประกันภัยพิบัติทางการเกษตรและภัยธรรมชาติ

ตัวชี้วัดที่ ๓.๕ มีกองทุนเพื่อสนับสนุนการป้องกันและลดผลกระทบจากภัยธรรมชาติและ
การเปลี่ยนแปลงสภาพภูมิอากาศ รวมถึงการศึกษาวิจัยและเป็นแหล่งเงิน
รับประกันภัยต่อ

หมวดหมายที่ ๑๒ ไทยมีกำลังคนสมรรถนะสูง มุ่งเรียนรู้อย่างต่อเนื่อง ตอบโจทย์การพัฒนาแห่งอนาคต

เป้าหมายและผลลัพธ์ของการพัฒนาระดับหมวดหมาย

เป้าหมายที่ ๑ คนไทยได้รับการพัฒนาอย่างเต็มศักยภาพในทุกช่วงวัย มีสมรรถนะที่จำเป็นสำหรับ
โลกยุคใหม่ มีคุณลักษณะตามบรรทัดฐานที่ดีของสังคม มีคุณธรรม จริยธรรม และมี
ภูมิคุ้มกันต่อการเปลี่ยนแปลงอย่างพลิกโฉมฉับพลันของโลก สามารถดำรงชีวิต
ร่วมกันในสังคมได้อย่างสงบสุข

ตัวชี้วัดที่ ๑.๑ ดัชนีพัฒนาการเด็กสมวัยเพิ่มขึ้นเป็นร้อยละ ๘๘ เมื่อสิ้นสุดแผน

ตัวชี้วัดที่ ๑.๒ ร้อยละของนักเรียนที่มีสมรรถนะจากการประเมินโปรแกรมประเมิน
สมรรถนะ นักเรียนมาตรฐานสากลไม่ถึงระดับพื้นฐานของทั้ง ๓ วิชา
ในแต่ละกลุ่มโรงเรียน ลดลงร้อยละ ๘ เมื่อสิ้นสุดแผน

ตัวชี้วัดที่ ๑.๓ ทุนชีวิตเด็กและเยาวชนไทยเพิ่มขึ้นร้อยละ ๓ เมื่อสิ้นสุดแผน

ตัวชี้วัดที่ ๑.๔ จำนวนนักศึกษาที่เข้าร่วมการจัดการศึกษาเพื่อพัฒนาบัณฑิตฐานสมรรถนะ
เพิ่มเป็นร้อยละ ๓๐

ตัวชี้วัดที่ ๑.๕ ผลิตภาพแรงงานเพิ่มขึ้นไม่ต่ำกว่าร้อยละ ๔ ต่อปี

ตัวชี้วัดที่ ๑.๖ จำนวนผู้สูงอายุที่ประสบปัญหาความยากจนหลายมิติลดลงร้อยละ ๒๐ ต่อปี

เป้าหมายที่ ๒ กำลังคนมีสมรรถนะสูง สอดคล้องกับความต้องการของภาคการผลิตเป้าหมายและ
สามารถสร้างงานอนาคต

ตัวชี้วัดที่ ๒.๑ ดัชนีความสามารถในการแข่งขันของสาขาเศรษฐกิจโลกด้านทักษะ คะแนน
เพิ่มขึ้น ร้อยละ ๒๐ เมื่อสิ้นสุดแผน

ตัวชี้วัดที่ ๒.๒ การจัดอันดับในด้านบุคลากรผู้มีความสามารถของสถาบันการจัดการ
นานาชาติมี คะแนนเพิ่มขึ้นร้อยละ ๓ ต่อปี

ตัวชี้วัดที่ ๒.๓ จำนวนและมูลค่าของธุรกิจสตาร์ทอัพเพิ่มขึ้น

เป้าหมายที่ ๓ ประชาชนทุกกลุ่มเข้าถึงการเรียนรู้ตลอดชีวิต

ตัวชี้วัดที่ ๓.๑ การประเมินสมรรถนะผู้ใหญ่ในระดับนานาชาติของคนไทยในทุกด้านไม่ต่ำ
กว่าค่าเฉลี่ยของประเทศที่เข้ารับการประเมิน

ตัวชี้วัดที่ ๓.๒ กลุ่มประชากรอายุ ๑๕-๒๔ ปีที่ไม่ได้เรียน ไม่ได้ทำงาน หรือไม่ได้ฝึกอบรม
ไม่เกินร้อยละ ๕ เมื่อสิ้นสุดแผน

หมวดหมายที่ ๑๓ ไทยมีภาครัฐที่ทันสมัย มีประสิทธิภาพ และตอบโจทย์ประชาชน

เป้าหมาย ตัวชี้วัด และค่าเป้าหมายของการพัฒนาระดับหมวดหมาย

เป้าหมายที่ ๑ การบริการภาครัฐ มีคุณภาพ เข้าถึงได้

ตัวชี้วัดที่ ๑.๑ ความพึงพอใจในคุณภาพการให้บริการของภาครัฐ ไม่น้อยกว่าร้อยละ ๙๐

เป้าหมายที่ ๒ ภาครัฐที่มีขีดสมรรถนะสูง คล่องตัว

ตัวชี้วัดที่ ๒.๑ ผลการสำรวจรัฐบาลอิเล็กทรอนิกส์ในองค์ประกอบ ดัชนีรัฐบาล

อิเล็กทรอนิกส์ ดัชนีการมีส่วนร่วมทางอิเล็กทรอนิกส์ดัชนีทุนมนุษย์และ

ดัชนีการให้บริการภาครัฐ ออนไลน์ไม่เกินอันดับที่ ๔๐ ของโลกและมี

คะแนนไม่ต่ำกว่า ๐.๘๒

เป้าหมายการพัฒนาที่ยั่งยืน (Sustainable Development Goals : SDGs)

เป้าหมายการพัฒนาที่ยั่งยืนมีทั้งหมด ๑๗ เป้าหมาย (Goals) ภายใต้หนึ่งเป้าหมายจะประกอบไปด้วย เป้าหมายย่อย ๆ ที่เรียกว่าเป้าประสงค์ (Targets) ซึ่งมีจำนวนทั้งหมด ๑๖๙ เป้าประสงค์และพัฒนา ตัวชี้วัด (Indicators) จำนวน ๒๓๒ ตัวชี้วัด (ทั้งหมด ๒๔๔ ตัวชี้วัดแต่มีตัวที่ซ้ำ ๑๒ ตัว) เพื่อติดตามความก้าวหน้าของ เป้าประสงค์ดังกล่าว เป้าหมายทั้ง ๑๗ เป้าหมาย ประกอบด้วย

เป้าหมายที่ ๑ : ขจัดความยากจนทุกรูปแบบในทุกพื้นที่

เป้าหมายที่ ๒ : ยุติความหิวโหย บรรลุความมั่นคงทางอาหารและยกระดับโภชนาการและ ส่งเสริมเกษตรกรรมที่ยั่งยืน

เป้าหมายที่ ๓ : สร้างหลักประกันว่าคนมีชีวิตที่มีสุขภาพดีและส่งเสริมความเป็นอยู่ที่ดีสำหรับทุกคนใน ทุกวัย

เป้าหมายที่ ๔ : สร้างหลักประกันว่าทุกคนมีการศึกษาที่มีคุณภาพอย่างครอบคลุมและเท่าเทียม และ สนับสนุนโอกาสในการเรียนรู้ตลอดชีวิต

เป้าหมายที่ ๕ : บรรลุความเท่าเทียมระหว่างเพศ และเสริมอำนาจให้แก่สตรีและเด็กหญิง

เป้าหมายที่ ๖ : สร้างหลักประกันว่าจะมีการจัดให้มีน้ำและสุขอนามัยสำหรับทุกคนและมีการบริหารจัดการที่ยั่งยืน

เป้าหมายที่ ๗ : สร้างหลักประกันให้ทุกคนสามารถเข้าถึงพลังงานสมัยใหม่ที่ยั่งยืนในราคาที่ย่อมเยา

เป้าหมายที่ ๘ : ส่งเสริมการเติบโตทางเศรษฐกิจที่ต่อเนื่อง ครอบคลุม และยั่งยืน การจ้างงานเต็มที่ มี ผลผลิตภาพ และการมีงานที่เหมาะสมสำหรับทุกคน

เป้าหมายที่ ๙ : สร้างโครงสร้างพื้นฐานที่มีความทนทาน ส่งเสริมการพัฒนาอุตสาหกรรมที่ครอบคลุมและ ยั่งยืน และส่งเสริมนวัตกรรม

เป้าหมายที่ ๑๐ : ลดความไม่เสมอภาคภายในประเทศและระหว่างประเทศ

เป้าหมายที่ ๑๑ : ทำให้เมืองและการตั้งถิ่นฐานของมนุษย์มีความครอบคลุม ปลอดภัย มีภูมิคุ้มกันและ ยั่งยืน

เป้าหมายที่ ๑๒ : สร้างหลักประกันให้มีรูปแบบการผลิตและการบริโภคที่ยั่งยืน

เป้าหมายที่ ๑๓ : ปฏิบัติการอย่างเร่งด่วนเพื่อต่อสู้การเปลี่ยนแปลงสภาพภูมิอากาศและผลกระทบที่ เกิดขึ้น

เป้าหมายที่ ๑๔ : อนุรักษ์และใช้ประโยชน์จากมหาสมุทร ทะเล และทรัพยากรทางทะเลอย่างยั่งยืนเพื่อ การพัฒนาที่ยั่งยืน

เป้าหมายที่ ๑๕ : ปกป้อง ฟื้นฟู และสนับสนุนการใช้ระบบนิเวศบนบกอย่างยั่งยืน จัดการป่าไม้อย่าง ยั่งยืนต่อสู้การกลายสภาพเป็นทะเลทราย หยุดการเสื่อมโทรมของที่ดินและพื้นสภาพดิน และหยุดยั้งการสูญเสียมหา ความหลากหลายทางชีวภาพ

เป้าหมายที่ ๑๖ : ส่งเสริมสังคมที่สงบสุขและครอบคลุมเพื่อการพัฒนาที่ยั่งยืน ให้ทุกคนเข้าถึงความ ยุติธรรม และสร้างสถาบันที่มีประสิทธิภาพ รับผิดชอบ และครอบคลุมในทุกระดับ

เป้าหมายที่ ๑๗ : เสริมความเข้มแข็งให้แก่กลไกการดำเนินงานและฟื้นฟูหุ้นส่วนความร่วมมือระดับโลก เพื่อการพัฒนาที่ยั่งยืน

เป้าหมายการพัฒนาทั้ง ๑๗ ข้อ สะท้อน “๓ เสาหลักของมิติความยั่งยืน” (Three Pillars of Sustainability) คือ มิติด้านสังคม เศรษฐกิจ และสิ่งแวดล้อม บวกกับอีก ๒ มิติ คือ มิติด้านสันติภาพและสถาบัน และมิติด้านหุ้นส่วนการพัฒนา ที่เชื่อมร้อยทุกมิติของความยั่งยืนไว้ด้วยกัน รวมเป็น ๕ มิติ องค์การสหประชาชาติแบ่ง เป้าหมาย ๑๗ ข้อ ออกเป็น ๕ กลุ่ม (เรียกว่า ๕ Ps) ประกอบด้วย

People (มิติด้านสังคม): ครอบคลุมเป้าหมายที่ ๑ ถึง เป้าหมายที่ ๕

Prosperity (มิติด้านเศรษฐกิจ): ครอบคลุมเป้าหมายที่ ๗ ถึง เป้าหมายที่ ๑๑

Planet (มิติด้านสิ่งแวดล้อม): ครอบคลุมเป้าหมายที่ ๖ เป้าหมายที่ ๑๒ ถึง เป้าหมายที่ ๑๕

Peace (มิติด้านสันติภาพและสถาบัน): ครอบคลุมเป้าหมายที่ ๑๖

Partnership (มิติด้านหุ้นส่วนการพัฒนา): ครอบคลุมเป้าหมายที่ ๑๗

๑.๓ แผนพัฒนาภาค/แผนพัฒนากลุ่มจังหวัด/แผนพัฒนาจังหวัด

๑.๓.๑ แผนพัฒนาภาคตะวันออกเฉียงเหนือ

เป้าหมายเชิงยุทธศาสตร์ : พัฒนาอีสานสู่มิติใหม่ให้เป็น “ศูนย์กลางเศรษฐกิจของอนุภูมิภาค ลุ่มแม่น้ำโขง”

วัตถุประสงค์

๑. เพื่อแก้ปัญหาปัจจัยพื้นฐานด้านน้ำและดิน ให้เอื้อต่อการประกอบอาชีพ การดำรงชีพ และการพัฒนาเศรษฐกิจของภาค

๒. เพื่อช่วยเหลือคนจน ผู้ด้อยโอกาส และผู้สูงอายุ ให้มีคุณภาพชีวิตที่ดี พึ่งพาตนเอง พึ่งพาครอบครัว และพึ่งพากันในชุมชนได้

๓. เพื่อยกระดับการผลิตและการสร้างมูลค่าเพิ่มโดยใช้ความรู้ เทคโนโลยี และนวัตกรรม สนับสนุนให้การเติบโตทางเศรษฐกิจของภาคไม่ต่ำกว่าระดับประเทศ

๔. เพื่อเชื่อมโยงห่วงโซ่มูลค่าของระบบเศรษฐกิจของอนุภูมิภาค ลุ่มแม่น้ำโขง และมีบทบาทสนับสนุนประเทศ และภูมิภาคเอเชียตะวันออกเฉียงใต้

๕. เพื่อพัฒนาภาคตะวันออกเฉียงเหนือเป็นศูนย์กลางเศรษฐกิจของอนุภูมิภาค ลุ่มแม่น้ำโขง และมีบทบาทสนับสนุนประเทศเป็นศูนย์กลางภูมิภาคเอเชียตะวันออกเฉียงใต้

เป้าหมาย

๑. อัตราการเจริญเติบโตทางเศรษฐกิจของภาคขยายตัวเพิ่มขึ้น

๒. สัมประสิทธิ์ความไม่เสมอภาค ในการกระจายรายได้ลดลง

ยุทธศาสตร์การพัฒนา

ยุทธศาสตร์ที่ ๑ บริหารจัดการน้ำให้เพียงพอต่อการพัฒนาเศรษฐกิจและคุณภาพชีวิตอย่างยั่งยืน

แนวทางการพัฒนา

๑) พัฒนาแหล่งน้ำเดิมและแหล่งน้ำธรรมชาติ เพื่อเพิ่มประสิทธิภาพการกักเก็บน้ำ

๒) พัฒนาแหล่งน้ำใหม่ในพื้นที่ลุ่มน้ำโขง ซี มูล โดยการศึกษา สำรวจ และจัดหาพื้นที่ เพื่อพัฒนาแหล่งน้ำ ตลอดจนการผันน้ำระหว่างลุ่มน้ำ แม่น้ำโขงในภาคและระหว่างภาค

๓) พัฒนาระบบส่งและกระจายน้ำ เช่น ระบบสูบน้ำ อาคารบังคับน้ำ คลองส่งน้ำ เป็นต้น

๔) บริหารจัดการน้ำแบบบูรณาการเชิงลุ่มน้ำทั้งระบบ โดยดำเนินการในระดับลุ่มน้ำให้มีความสมดุล ระหว่างการใช้น้ำทุกกิจกรรมกับปริมาณน้ำต้นทุน

ยุทธศาสตร์ที่ ๒ แก้ไขปัญหาความยากจนและพัฒนาคุณภาพชีวิตผู้มีรายได้น้อย เพื่อลดความเหลื่อมล้ำทางสังคม

แนวทางการพัฒนา

๑) พัฒนาอาชีพและรายได้ของผู้มีรายได้น้อย โดยสร้างโอกาสให้กลุ่มผู้มีรายได้น้อย มีที่ดินทำกิน ของตนเอง ส่งเสริมการมีอาชีพ สนับสนุนปัจจัยการผลิตและแหล่งเงินทุนในการประกอบอาชีพ

๒) พัฒนาคุณภาพชีวิตและจัดสวัสดิการให้แก่ผู้สูงอายุ ผู้พิการและผู้ด้อยโอกาส โดยเพิ่มสวัสดิการทางด้านสังคมให้กับ กลุ่มผู้พิการ ผู้ด้อยโอกาส และผู้สูงอายุ ยกย่องสถานพยาบาลชุมชนในพื้นที่ห่างไกล ให้ได้

๓) พัฒนาคความรู้ ทักษะอาชีพ และการเรียนรู้ตลอดชีวิต โดยกระจายการบริการด้านการศึกษาที่มีคุณภาพให้มีความเท่าเทียมระหว่างพื้นที่

๔) พัฒนาระบบป้องกันและควบคุมโรคเฉพาะถิ่น แก้ปัญหาโรคพยาธิใบไม้ตับ ในพื้นที่เสี่ยง

๕) พัฒนาโภชนาการแม่และเด็ก โดยส่งเสริมการบริโภคไอโอดีนและให้ความรู้แก่พ่อแม่หรือผู้ดูแลเด็กในด้านโภชนาการที่เหมาะสม

๖) อำนวยความยุติธรรม ลดความเหลื่อมล้ำ โดยยกระดับการให้ความช่วยเหลือ ผู้มีรายได้น้อยและผู้ด้อยโอกาสด้านกฎหมายและคดีความ

ยุทธศาสตร์ที่ ๓ สร้างความเข้มแข็งของฐานเศรษฐกิจภายในควบคู่กับการแก้ปัญหาทรัพยากรธรรมชาติและสิ่งแวดล้อม

แนวทางการพัฒนา

๑) พัฒนาอาชีพและรายได้ของเกษตรกร โดยสร้างความมั่นคงของเกษตรกรรายย่อย โดยยึดหลักปรัชญาของเศรษฐกิจพอเพียง เกษตรทฤษฎีใหม่ เกษตรทางเลือก เกษตรกรรมยั่งยืน เกษตรแปลงใหญ่

๒) พัฒนาพื้นที่ทุ่งกุลาร้องไห้ให้เป็นแหล่งผลิตข้าวหอมมะลิคุณภาพสูง ในพื้นที่จังหวัดยโสธร สุรินทร์ร้อยเอ็ดมหาสารคาม และศรีสะเกษ รวมทั้ง พื้นที่ที่มีศักยภาพอื่น ๆ

๓) ส่งเสริมการปรับเปลี่ยนไปสู่สินค้าเกษตรชนิดใหม่ตามศักยภาพของพื้นที่ (Zoning) และความต้องการตลาด

๔) ส่งเสริมและพัฒนาเศรษฐกิจฐานชีวภาพ (Bio Economy) ให้เป็นฐานรายได้ใหม่ ที่สำคัญของภาคโดยมุ่งลงทุนสร้างเศรษฐกิจบนฐานของการวิจัยและนวัตกรรมระดับสูง ในลักษณะสหวิทยาการ ที่ใช้ทรัพยากรฐานชีวภาพ (พืช สัตว์ จุลินทรีย์)

๕) ส่งเสริมและสนับสนุนธุรกิจ (SMEs) ธุรกิจ Startup และวิสาหกิจชุมชน ผลิตสินค้าอุปโภคบริโภคในพื้นที่เชื่อมโยงระเบียงเศรษฐกิจแนวตะวันออก - ตะวันตก

๖) ยกย่องมาตรฐานสินค้ากลุ่มผ้าไหม ผ้าฝ้าย ผ้าอ้อมคราม และส่งเสริมพื้นที่ที่มีศักยภาพให้ก้าวไปสู่การเป็นศูนย์กลางแฟชั่นในระดับภูมิภาค

๗) พัฒนาเมืองศูนย์กลางจังหวัดเป็นเมืองน่าอยู่ โดยจัดระบบสาธารณูปโภค สาธารณูปการที่มีคุณภาพและให้เพียงพอต่อความต้องการของประชาชนและกิจกรรมเศรษฐกิจในเมือง จัดระบบบริการสังคมที่ได้มาตรฐาน

๘) อนุรักษ์และส่งเสริมการฟื้นฟูทรัพยากรป่าไม้ให้คงความอุดมสมบูรณ์และรักษาความหลากหลายทางชีวภาพของพื้นที่ต้นน้ำและป่าธรรมชาติที่สำคัญ

๙) ส่งเสริมและสนับสนุนการศึกษาวิจัยเพื่อพัฒนาความรู้เทคโนโลยี นวัตกรรมและความคิดสร้างสรรค์ในการพัฒนาภาค โดยใช้ประโยชน์จากสถาบันการศึกษา หน่วยงานด้านการวิจัยพัฒนา

ยุทธศาสตร์ที่ ๔ พัฒนาการท่องเที่ยวเชิงบูรณาการ

แนวทางการพัฒนา

๑) พัฒนาและส่งเสริมการท่องเที่ยวเชิงประเพณีวัฒนธรรมในพื้นที่ โดยส่งเสริมชุมชนในการสร้างสรรค์กิจกรรมหรือเทศกาลประจำถิ่นในแต่ละเดือนในพื้นที่ต่าง ๆ

๒) พัฒนาและส่งเสริมการท่องเที่ยวอารธรรมอีสานใต้ในจังหวัดนครราชสีมา บุรีรัมย์ สุรินทร์ ศรีสะเกษ และอุบลราชธานี

๓) พัฒนาและส่งเสริมการท่องเที่ยววิถีชีวิตลุ่มแม่น้ำโขง ในพื้นที่จังหวัดเลย หนองคาย บึงกาฬนครพนม มุกดาหาร อำนาจเจริญ อุบลราชธานี และสกลนคร และพัฒนาเส้นทางเชื่อมโยงแหล่งท่องเที่ยว กับประเทศเพื่อนบ้าน อาทิ สี่เหลี่ยมวัฒนธรรมล้านช้าง เลย-อุดรธานี-หนองบัวลำภู-หนองคาย-สปป.ลาว

๔) พัฒนาและส่งเสริมการท่องเที่ยวยุคก่อนประวัติศาสตร์ในจังหวัดขอนแก่น กาฬสินธุ์ อุดรธานีหนองบัวลำภู และชัยภูมิ โดยพัฒนาแหล่งท่องเที่ยวและพิพิธภัณฑสถานให้เป็นแหล่งเรียนรู้เชิงพาณิชย์ได้อย่างเป็นรูปธรรมมากขึ้น

๕) พัฒนาและส่งเสริมการท่องเที่ยวเชิงกีฬาในพื้นที่จังหวัดบุรีรัมย์ ศรีสะเกษ นครราชสีมา โดยส่งเสริมและสนับสนุนอุตสาหกรรมกีฬาให้ครอบคลุมทุกมิติ

๖) พัฒนาและส่งเสริมการท่องเที่ยวธรรมชาติในจังหวัดชัยภูมิ เลย นครราชสีมา อุบลราชธานี โดยส่งเสริมการท่องเที่ยวที่คำนึงถึงขีดความสามารถในการรองรับของระบบนิเวศ

๗) พัฒนาแหล่งท่องเที่ยวและสิ่งอำนวยความสะดวกให้ได้มาตรฐาน ดูแลความปลอดภัยให้นักท่องเที่ยว ประชาสัมพันธ์การท่องเที่ยว และพัฒนาเส้นทางการท่องเที่ยวที่เชื่อมโยงในลักษณะเครือข่าย

ยุทธศาสตร์ที่ ๕ ใช้โอกาสจากการพัฒนาโครงข่ายคมนาคมขนส่งที่เชื่อมโยงพื้นที่เศรษฐกิจหลัก ภาคกลาง และพื้นที่เขตพัฒนาพิเศษภาคตะวันออก (EEC) เพื่อพัฒนาเมือง และพื้นที่เศรษฐกิจใหม่ๆ ของภาค

แนวทางการพัฒนา

๑) เร่งพัฒนาโครงสร้างพื้นฐานขนาดใหญ่ที่เชื่อมโยงภาคกับพื้นที่เศรษฐกิจหลัก ภาคกลางและพื้นที่เขตพัฒนาพิเศษภาคตะวันออก (EEC) ให้แล้วเสร็จตามแผนแม่บทภายในยุทธศาสตร์ชาติ

๒) เร่งพัฒนาโครงข่ายระบบการคมนาคมขนส่งภายในภาคให้เป็นระบบที่สมบูรณ์

๓) พัฒนาเมืองขอนแก่นให้เป็นเมืองศูนย์กลางเศรษฐกิจ การค้า การลงทุน การบริการสุขภาพและศูนย์กลางการศึกษา

๔) พัฒนาพื้นที่รอบสถานีขนส่งระบบรางในเมืองที่มีศักยภาพที่สำคัญ อาทิ เมืองขอนแก่น เมืองนครราชสีมา และเมืองอุบลราชธานี

๕) พัฒนาอุตสาหกรรมต่อเนื่องจากการพัฒนาระบบคมนาคม โดยพัฒนาและยกระดับความเชี่ยวชาญของผู้ประกอบการอุตสาหกรรมซ่อมบำรุงและผลิตชิ้นส่วนอากาศยานและระบบรางที่ได้มาตรฐานและเป็นที่ยอมรับในระดับสากล

ยุทธศาสตร์ที่ ๖ พัฒนาความร่วมมือและใช้ประโยชน์จากข้อตกลงกับประเทศเพื่อนบ้านในการสร้างความเข้มแข็งทางเศรษฐกิจตามแนวชายแดนและแนวระเบียงเศรษฐกิจ

แนวทางการพัฒนา

๑) พัฒนาด่านชายแดน โดยพัฒนาโครงสร้างพื้นฐานบริเวณด่านศุลกากรให้เพียงพอ สนับสนุนการจัดการด่านพรมแดนแบบเบ็ดเสร็จ CIQ (Customs/Immigration/Quarantine) ให้ได้มาตรฐานสากล

๒) พัฒนาโครงสร้างพื้นฐานเชื่อมโยงชายแดน โดยเร่งก่อสร้างสะพานมิตรภาพไทย-ลาว แห่งที่ ๕ (บึงกาฬ-ปากซัน) พัฒนาเส้นทางใหม่เชื่อมโยงบึงกาฬ-อุดรธานี และรถไฟความเร็วสูง เพื่อเชื่อมโยงโครงข่ายเส้นทางคมนาคมระหว่างไทย ลาว เวียดนาม และจีน ให้มีความสะดวก ประหยัดเวลา และค่าใช้จ่าย ในการเดินทาง

๓) พัฒนาพื้นที่เขตพัฒนาเศรษฐกิจพิเศษชายแดน มุกดาหาร นครพนม และหนองคาย

๑.๓.๒ แผนพัฒนากลุ่มจังหวัด

การพัฒนาในกลุ่มจังหวัดภาคตะวันออกเฉียงเหนือตอนบน ๑ ระยะ ๕ ปี (พ.ศ.๒๕๖๖-๒๕๗๐)

เป้าหมาย (วิสัยทัศน์)

“เกษตรอุตสาหกรรมชั้นนำ ศูนย์กลางการค้าและโลจิสติกส์ การท่องเที่ยวมาตรฐานสากล เมืองน่าอยู่อย่างยั่งยืน”

เกษตรอุตสาหกรรมชั้นนำ กลุ่มจังหวัดภาคตะวันออกเฉียงเหนือตอนบน ๑ มีการเกษตรชั้นนำ (การเพาะปลูกพืชต่างๆ การเลี้ยงสัตว์และการประมง) เกษตรกรในกลุ่มจังหวัดมีอาชีพมีรายได้ ผลผลิตจาก

การเกษตรชั้นนำเพื่อการแปรรูปสร้างมูลค่าเพิ่มในพื้นที่ตามความต้องการของตลาดด้วยเทคโนโลยีและนวัตกรรมชั้นนำ

ศูนย์กลางการค้าและโลจิสติกส์ กลุ่มจังหวัดภาคตะวันออกเฉียงเหนือตอนบน ๑ มีการค้า การลงทุน การค้าชายแดน และการบริการ เช่น ค่าปลีก ค่าส่ง การส่งออก การธนาคาร การประกันภัย ฯลฯ รวมถึง สาขาที่เกี่ยวข้อง ได้แก่ โลจิสติกส์ เป็นต้น ที่จะขยายสู่การค้าสากลกับนานาชาติอารยประเทศ การขนส่ง ที่มีประสิทธิภาพ (Transport Efficiency) เพิ่มประสิทธิภาพการขนส่งและโลจิสติกส์ โดยพัฒนาโครงสร้างพื้นฐานคมนาคมขนส่งให้เชื่อมโยงฐานการผลิต แหล่งเกษตรกรรมและอุตสาหกรรม ประตุการค้าและสถานที่ท่องเที่ยวที่สำคัญเชื่อมต่อระหว่างรูปแบบการขนส่งต่าง ๆ และเชื่อมโยงระหว่างเมืองหลักในภูมิภาค

การท่องเที่ยวมาตรฐานสากล กลุ่มจังหวัดภาคตะวันออกเฉียงเหนือตอนบน ๑ มีอุตสาหกรรมการท่องเที่ยวมาตรฐานสากล สนองความต้องการของตลาดท่องเที่ยว เชื่อมโยงกับแหล่งท่องเที่ยวชั้นนำ ในระดับประเทศและระดับโลก

เมืองน่าอยู่อย่างยั่งยืน กระบวนการพัฒนาเมืองเพื่อให้ประชาชนมีคุณภาพชีวิตที่ดีมีความสุขได้รับโอกาสที่เท่าเทียม มีความสามารถในการแข่งขันทั้งในด้านสังคม เศรษฐกิจ อันจะก่อให้เกิดความเป็นเอกภาพของเมืองและชุมชน และมีการบริหารราชการอย่างโปร่งใส ยุติธรรม โดยให้ประชาชนมีส่วนร่วมในกระบวนการพัฒนาทุกขั้นตอน

๑. เป็นเมืองที่มีสิ่งแวดล้อมทางกายภาพและที่อยู่อาศัยที่สะอาดและปลอดภัย
๒. มีระบบนิเวศอยู่ในภาวะสมดุลภาพและยั่งยืน
๓. มีชุมชนเข้มแข็งช่วยเหลือเกื้อกูลไม่เอารัดเอาเปรียบ
๔. ประชาชนมีส่วนร่วมในการกำหนด ควบคุม ตัดสินใจ เกี่ยวกับเรื่องที่มีผลกระทบต่อสุขภาพ
๕. ประชาชนได้รับการตอบสนองต่อความจำเป็นพื้นฐานของชีวิต

เป้าประสงค์การพัฒนาของกลุ่มจังหวัด

๑. เศรษฐกิจของกลุ่มจังหวัดมีการเจริญเติบโตต่อเนื่องและยั่งยืน
๒. ยกระดับขีดความสามารถในการแข่งขันทางการผลิต การค้า การลงทุน และการท่องเที่ยว โดยใช้ภูมิปัญญาท้องถิ่น เทคโนโลยีและนวัตกรรม
๓. รักษาสมดุลทรัพยากรธรรมชาติและสิ่งแวดล้อม เพื่อการพัฒนาอย่างยั่งยืน
๔. ยกระดับการพัฒนาคุณภาพชีวิต

ตัวชี้วัดความสำเร็จตามเป้าหมายการพัฒนาของกลุ่มจังหวัดภาคตะวันออกเฉียงเหนือตอนบน ๑

๑. อัตราการขยายตัวมูลค่าผลิตภัณฑ์มวลรวมกลุ่มจังหวัดสบายดี เพิ่มขึ้นร้อยละ ๕
๒. ร้อยละที่เพิ่มขึ้นของมูลค่าการค้าชายแดนของกลุ่มสบายดี เพิ่มขึ้นร้อยละ ๕
๓. รายได้จากการท่องเที่ยวเพิ่มขึ้นร้อยละ ๕
๔. สัดส่วนคนจนในพื้นที่กลุ่มจังหวัดสบายดี ลดลงร้อยละ ๕
๕. สัดส่วนปริมาณขยะที่กำจัดถูกต้องต่อปริมาณขยะที่เกิดขึ้นร้อยละ ๓

ประเด็นการพัฒนากลุ่มจังหวัดภาคตะวันออกเฉียงเหนือตอนบน ๑ ระยะ ๕ ปี

(พ.ศ.๒๕๖๖-๒๕๗๐)

๑. ประเด็นการพัฒนาที่ ๑ เพิ่มขีดความสามารถในการแข่งขันด้านการค้าและการลงทุน
๒. ประเด็นการพัฒนาที่ ๒ พัฒนาและส่งเสริมการท่องเที่ยวในกลุ่มจังหวัดให้ได้มาตรฐาน
๓. ประเด็นการพัฒนาที่ ๓ พัฒนาและยกระดับสินค้าเกษตรปลอดภัยสู่เกษตรอินทรีย์อย่างเป็นระบบ
๔. ประเด็นการพัฒนาที่ ๔ พัฒนาทุนมนุษย์และยกระดับคุณภาพชีวิตในทุกช่วงวัยอย่างเท่าเทียม
๕. ประเด็นการพัฒนาที่ ๕ การรักษาสมดุลทรัพยากรธรรมชาติและสิ่งแวดล้อมเพื่อการพัฒนาอย่างยั่งยืน

ประเด็นการพัฒนาที่ ๑ เพิ่มขีดความสามารถในการแข่งขันด้านการค้าและการลงทุน

วัตถุประสงค์	ตัวชี้วัด
๑. พัฒนาความสามารถในการแข่งขันด้านการผลิต การค้า การลงทุน และการตลาด ทั้งในและต่างประเทศ	๑. อัตราการขยายตัวมูลค่าผลิตภัณฑ์มวลรวมกลุ่มจังหวัดสวายดี เพิ่มขึ้นร้อยละ ๕
๒. เพื่อเพิ่มมูลค่าภาคอุตสาหกรรมกลุ่มจังหวัด	๒. อัตราการขยายตัวภาคอุตสาหกรรม เพิ่มขึ้นร้อยละ ๕
๓. เพื่อเพิ่มมูลค่าการค้าชายแดน	๓. ร้อยละที่เพิ่มขึ้นของมูลค่าการค้าชายแดนของกลุ่มสบาดี้ เพิ่มขึ้นร้อยละ ๕

แนวทางการพัฒนา (กลยุทธ์)

- พัฒนาระบบโครงสร้างพื้นฐานและระบบสาธารณูปโภค เพื่อรองรับการขยายตัวทางเศรษฐกิจ การค้า การลงทุน และการค้าชายแดน
- พัฒนาระบบบริหารจัดการน้ำให้มีประสิทธิภาพและครอบคลุมในทุกพื้นที่
- ยกระดับและการพัฒนาศักยภาพสินค้าและบริการให้มีมาตรฐานในการแข่งขัน
- ส่งเสริมและพัฒนาความร่วมมือด้านการค้า การลงทุน การค้าชายแดน เชื่อมโยงทั้งภายในและระหว่างประเทศ

ประเด็นการพัฒนาที่ ๒ พัฒนาและส่งเสริมการท่องเที่ยวในกลุ่มจังหวัดให้ได้มาตรฐาน

วัตถุประสงค์	ตัวชี้วัด
๑. พัฒนาโครงสร้างพื้นฐานและสิ่งอำนวยความสะดวก เพื่อรองรับการท่องเที่ยว	๑. อัตราการขยายตัวรายได้จากการท่องเที่ยว เพิ่มขึ้นร้อยละ ๕
๒. ยกระดับการท่องเที่ยวของกลุ่มจังหวัดสวายดีให้ได้มาตรฐานสากล และเชื่อมโยงกับประเทศในอนุภูมิภาค ลุ่มน้ำโขงอย่างเป็นรูปธรรม	๒. รายได้จากการท่องเที่ยวเพิ่มขึ้นร้อยละ ๕
๓. เพื่อส่งเสริมการประชาสัมพันธ์การท่องเที่ยวของกลุ่มจังหวัดสวายดี	

แนวทางการพัฒนา (กลยุทธ์)

- พัฒนาและยกระดับโครงสร้างพื้นฐาน และสิ่งอำนวยความสะดวกด้านการท่องเที่ยวให้ได้มาตรฐาน
- ส่งเสริมความร่วมมือและพัฒนาทักษะบุคลากรด้านการท่องเที่ยว เพื่อเชื่อมโยงเส้นทางท่องเที่ยวของกลุ่มจังหวัดภาคตะวันออกเฉียงเหนือตอนบน ๑ และประเทศในอนุภูมิภาค ลุ่มน้ำโขงอย่างเป็นรูปธรรม
- พัฒนาด้านประชาสัมพันธ์ด้านการท่องเที่ยวและเพิ่มช่องทางการตลาด

ประเด็นการพัฒนาที่ ๓ พัฒนาและยกระดับสินค้าเกษตรปลอดภัยสู่เกษตรกรอินทรีย์อย่างเป็นระบบ

วัตถุประสงค์	ตัวชี้วัด
๑. พัฒนาระดับผลิตภัณฑ์สินค้าเกษตรปลอดภัยสู่เกษตรกรอินทรีย์ให้ได้มาตรฐานสากล	๑. ผลผลิตทางการเกษตรภายในกลุ่มจังหวัดสวายดี เพิ่มขึ้นร้อยละ ๕
๒. เพิ่มช่องทางการตลาดในการผลิตสินค้าและการจำหน่ายสินค้าเกษตรให้มีมูลค่าสูง	๒. อัตราการขยายตัวภาคเกษตร เพิ่มขึ้นร้อยละ ๕

แนวทางการพัฒนา (กลยุทธ์)

- พัฒนาโครงสร้างพื้นฐานและระบบสาธารณูปโภคให้ครอบคลุมในทุกพื้นที่
- เพิ่มมาตรการสินค้าการเกษตรในการป้องกัน ฝักระวังโรคอุบัติใหม่ในพืช และสัตว์ สู่การบริการให้

ได้มาตรฐาน

๓. ยกระดับและส่งเสริมการผลิต แปรรูปผลิตภัณฑ์ทางการเกษตร ด้วยเทคโนโลยีและนวัตกรรมการผลิตที่ทันสมัยเพื่อการส่งออก

๔. เพิ่มช่องทางการจำหน่ายสินค้าในรูปแบบที่หลากหลาย

ประเด็นการพัฒนาที่ ๔ พัฒนาทุนมนุษย์และยกระดับคุณภาพชีวิตในทุกช่วงวัยอย่างเท่าเทียม

วัตถุประสงค์	ตัวชี้วัด
๑. เพื่อยกระดับศักยภาพแรงงานและผู้ประกอบการในกลุ่มจังหวัดสวายดี	๑. อัตราการขยายตัวของผลิตภาพแรงงานเพิ่มขึ้นร้อยละ ๕
๒. เพื่อให้ประชาชนในกลุ่มจังหวัดสวายดีมีคุณภาพชีวิตที่ดีขึ้น	๒. สัดส่วนรายได้ต่อหัวของประชากรเพิ่มขึ้นร้อยละ ๕

แนวทางการพัฒนา (กลยุทธ์)

- พัฒนาด้านสาธารณสุขสู่การเป็นศูนย์กลางด้านสุขภาพในกลุ่มอนุภูมิภาคลุ่มน้ำโขง
- พัฒนาและยกระดับศักยภาพแรงงานและผู้ประกอบการให้มีทักษะฝีมือได้มาตรฐาน
- พัฒนาคนให้พร้อมรับการเปลี่ยนแปลงสถานการณ์โลกที่อุบัติขึ้นใหม่

ประเด็นการพัฒนาที่ ๕ การรักษาสมดุทธพยากรณ์ธรรมชาติและสิ่งแวดล้อม เพื่อการพัฒนาอย่างยั่งยืน

วัตถุประสงค์	ตัวชี้วัด
๑. พื้นฟูและอนุรักษ์พื้นที่ป่าให้มีความอุดมสมบูรณ์เพิ่มขึ้น	๑. สัดส่วนของพื้นที่สีเขียวในกลุ่มจังหวัดสวายดีเพิ่มขึ้นร้อยละ ๓
๒. เพื่อบริหารจัดการขยะและมลภาวะอย่างเป็นระบบ	๒. ร้อยละของปริมาณขยะและมลภาวะลดลงร้อยละ ๕
๓. เพื่อส่งเสริมศักยภาพในการรับมือกับการเปลี่ยนแปลงสภาพภูมิอากาศของโลก และภัยพิบัติในรูปแบบต่าง ๆ ตามสถานการณ์โลก	

แนวทางการพัฒนา (กลยุทธ์)

- ส่งเสริมการบริหารจัดการระบบอนุรักษ์ พื้นฟูและป้องกันการทำลายทรัพยากรลุ่มน้ำแบบบูรณาการของกลุ่มจังหวัด
- ส่งเสริมมาตรการป้องกัน การแก้ปัญหา และเยียวยา จากปัญหาทางธรรมชาติและสิ่งแวดล้อมที่เกิดขึ้นในพื้นที่
- การเตรียมความพร้อมรับมือการเปลี่ยนแปลงสภาพภูมิอากาศโลก (Climate change) และภัยพิบัติในรูปแบบต่าง ๆ ตามสถานการณ์โลก

๑.๓.๓ แผนพัฒนาจังหวัด

จังหวัดหนองคาย ได้กำหนดกรอบทิศทางพัฒนาจังหวัด ตามแผนพัฒนาจังหวัด พ.ศ. ๒๕๖๖-๒๕๗๐ ดังนี้

พ.ศ.

เป้าหมายการพัฒนาจังหวัดหนองคาย

วิสัยทัศน์ จังหวัดหนองคาย

“เมืองน่าอยู่ มุ่งสู่เกษตรอินทรีย์ ท่องเที่ยววิถีลุ่มน้ำโขง เชื่อมโยงการค้าชายแดน”

จังหวัดหนองคายในอีก ๕ ปีข้างหน้าจะก้าวสู่การเป็นหนองคาย เมืองน่าอยู่อย่างยั่งยืน มุ่งสู่เกษตรอินทรีย์ ท่องเที่ยววิถีลุ่มน้ำโขง เชื่อมโยงการค้าชายแดน ด้วยแนวคิดในการขับเคลื่อนการพัฒนา ดังนี้

๑. เมืองน่าอยู่ หนองคายมีการพัฒนาเมือง ควบคู่ไปกับการจัดการสิ่งแวดล้อมที่ดี เพื่อให้เป็นเมืองน่าอยู่ สำหรับคนทุกกลุ่มในสังคม

๒. มุ่งสู่เกษตรอินทรีย์ ตามหลักการพัฒนาเศรษฐกิจแบบองค์รวม (BCG Model)

๒.๑ เศรษฐกิจชีวภาพ (Bioeconomy) ทรัพยากรชีวภาพเพื่อสร้างมูลค่าเพิ่ม ผลิตภัณฑ์

มูลค่าสูง

๒.๒ เศรษฐกิจหมุนเวียน (Circular Economy) คำนึงถึงการนำวัสดุต่างๆ กลับมาใช้ประโยชน์ให้

มากที่สุด

๒.๓ เศรษฐกิจสีเขียว (Green Economy) จะต้องพัฒนาควบคู่ไปกับการพัฒนาสังคมและการรักษา

สิ่งแวดล้อม

๓. วิถีท่องเที่ยวลุ่มน้ำโขง ดึงเอาศักยภาพของพื้นที่ ในด้านทรัพยากรและต้นทุน ๓ ธรรมชาติ (๑) ธรรมชาติ (๒) วัฒนธรรม และ (๓) ธรรมชาติ นำมาใช้เป็นแรงดึงดูดกลุ่มนักท่องเที่ยวทั้งภายในและต่างประเทศเข้ามาในพื้นที่ รวมถึง การให้บริการด้านการท่องเที่ยวเชื่อมโยงไปยังประเทศอนุภูมิภาคลุ่มน้ำโขง (ไทย-สปป.ลาว-เวียดนาม และจีน)

๔. เป็นประตูในการเชื่อมโยงการค้าชายแดน ของภูมิภาคอาเซียน-อินโดจีน และจีนตอนใต้ เป็นพื้นที่ เชื่อมต่อทั้งในมิติเศรษฐกิจและการค้าชายแดน การขนส่ง และโลจิสติกส์ รวมทั้ง เชื่อมโยงความสัมพันธ์ ด้านการค้า การลงทุน การท่องเที่ยว และมิตรภาพระหว่างประเทศ ใช้เป็นโอกาสจากการเป็นจุดเชื่อมต่อของภูมิภาค ยกกระดับ จากเมืองผ่านสู่เมืองพัก อันนำมาซึ่งความมั่นคง ความมั่งคั่ง และยั่งยืนในชีวิต ให้กับประชาชนในพื้นที่

ประเด็นการพัฒนาจังหวัด

ประเด็นการพัฒนาที่ ๑ : การยกระดับมาตรฐานการผลิตสินค้าเกษตรและสร้างมูลค่าเพิ่ม

๑) แนวทางการพัฒนา (กลยุทธ์)

๑.๑ พัฒนาโครงสร้างพื้นฐานภาคการเกษตร

๑.๒ ส่งเสริมการผลิตและสนับสนุนการตรวจรับรองมาตรฐานการผลิตสินค้าเกษตร

๑.๓ ส่งเสริมและสนับสนุนนวัตกรรมเทคโนโลยีทางการเกษตรเพื่อเพิ่มประสิทธิภาพทางการผลิตและการตลาดสินค้าเกษตร

๒) ตัวชี้วัดความสำเร็จ

๒.๑ พื้นที่ชลประทานเพิ่มขึ้น

๒.๒ พื้นที่เกษตรอินทรีย์ที่ได้มาตรฐานเพิ่มขึ้น (๕,๐๐๐ ไร่/ปี)

๒.๓ ผลผลิตสินค้าเกษตรในพื้นที่เกษตรแปลงใหญ่เพิ่มขึ้น (สินค้าข้าว ไม้ผล ปศุสัตว์ ประมง)

๓) แผนงาน และโครงการที่สำคัญ/ตัวชี้วัดรายโครงการ

๓.๑ แผนงาน : การพัฒนาโครงสร้างพื้นฐานเพื่อการเกษตร

๑. โครงการพัฒนาแหล่งน้ำและระบบชลประทานเพื่อการเกษตร

๑.๑ ตัวชี้วัดโครงการ พื้นที่ชลประทานเพิ่มขึ้น

๒. โครงการพัฒนาแหล่งน้ำเพื่อการเกษตร นอกเขตชลประทาน
- ◊ ตัวชี้วัดโครงการ แหล่งน้ำเพื่อการเกษตรนอกเขตชลประทานเพิ่มขึ้น
- ๓.๒ แผนงาน : การส่งเสริมและสนับสนุนนวัตกรรมเทคโนโลยีทางการเกษตรเพื่อเพิ่มประสิทธิภาพทางการผลิตและการตลาดสินค้าเกษตร
๑. โครงการเพิ่มประสิทธิภาพการผลิตและการตลาดสินค้าเกษตรที่สำคัญ
- ◊ ตัวชี้วัดโครงการ ผลผลิตสินค้าเกษตรในพื้นที่เกษตรแปลงใหญ่เพิ่มขึ้น
๒. โครงการบริหารจัดการน้ำเพื่อการเกษตรด้วยเทคโนโลยีและนวัตกรรม
- ◊ ตัวชี้วัดโครงการ จำนวนพื้นที่การเกษตรที่ได้รับประโยชน์จากแหล่งน้ำเพิ่มขึ้น
- ๓.๓ แผนงาน : ส่งเสริมการผลิตและสนับสนุนการตรวจรับรองมาตรฐานการผลิตสินค้าเกษตร
๑. โครงการส่งเสริมเกษตรอินทรีย์
- ◊ ตัวชี้วัดโครงการ พื้นที่เกษตรอินทรีย์ที่ได้มาตรฐานเพิ่มขึ้น
- ประเด็นการพัฒนาที่ ๒ : พัฒนาขีดความสามารถในการแข่งขันทางการค้า การลงทุน การค้าชายแดน การท่องเที่ยว และการบริการ
- ๑) แนวทางการพัฒนา (กลยุทธ์)
- ๑.๑ พัฒนาระบบโครงสร้างพื้นฐาน สาธารณูปโภค และโลจิสติกส์เชื่อมโยงพื้นที่การค้า การลงทุน และการท่องเที่ยว
 - ๑.๒ ส่งเสริมการท่องเที่ยวทางธรรมชาติ วัฒนธรรม ประเพณี และทางธรรมชาติบนแนวทางการท่องเที่ยววิถีใหม่ (New Normal) อย่างยั่งยืน
 - ๑.๓ ยกกระดับมาตรฐานการผลิตสินค้าและบริการสู่มาตรฐานสากล
 - ๑.๔ ส่งเสริมและพัฒนาความร่วมมือทางการค้า การลงทุน และการท่องเที่ยวเชื่อมโยงภายในประเทศและระหว่างประเทศ
- ๒) ตัวชี้วัดความสำเร็จ
- ๒.๑ รายได้จากการท่องเที่ยวเพิ่มขึ้นร้อยละ ๕
 - ๒.๒ มูลค่าการค้าชายแดนเพิ่มขึ้นร้อยละ ๒๐
 - ๒.๓ รายได้จากการจำหน่ายผลิตภัณฑ์ชุมชน (OTOP) เพิ่มขึ้นร้อยละ ๑๐ ต่อปี
- ๓) แผนงาน และโครงการที่สำคัญ
- ๓.๑ แผนงาน : การพัฒนาโครงสร้างพื้นฐานและโครงข่ายคมนาคมเพื่อรองรับการค้า การลงทุน และการท่องเที่ยว
 ๑. โครงการพัฒนาระบบโครงสร้างพื้นฐานการคมนาคมขนส่ง และการท่องเที่ยว
 - ๓.๒ แผนงาน : การส่งเสริมการท่องเที่ยวทางธรรมชาติ วัฒนธรรม ประเพณี และทางธรรมชาติบนแนวทางการท่องเที่ยววิถีใหม่ (New Normal) อย่างยั่งยืน
 ๑. โครงการหนองคายเมืองแห่งการท่องเที่ยว (The City Of tourism)
 - ๓.๓ แผนงาน : ยกกระดับมาตรฐานการผลิตสินค้าและบริการสู่มาตรฐานสากล
 ๑. โครงการพัฒนาและยกระดับผลิตภัณฑ์ สินค้าและบริการของจังหวัดหนองคาย
 - ๓.๔ แผนงาน : ส่งเสริมและพัฒนาความร่วมมือทางการค้า การลงทุน การท่องเที่ยว และการบริการ
 ๑. โครงการส่งเสริมการค้า การลงทุน การท่องเที่ยวและการบริการ

ประเด็นการพัฒนาที่ ๓ : การเสริมสร้างความมั่นคงของคน สังคม และสิ่งแวดล้อม

๑) แนวทางการพัฒนา (กลยุทธ์)

- ๑.๑ เพิ่มประสิทธิภาพในการบริหารจัดการพื้นที่ชายแดนเพื่อป้องกันและเฝ้าระวังปัญหาอาชญากรรมข้ามชาติ ยาเสพติดและภัยคุกคามทุกรูปแบบ
- ๑.๒ การเสริมสร้างความสัมพันธ์อันดีกับประเทศเพื่อนบ้าน
- ๑.๓ พัฒนาระบบการบริการสุขภาพเพื่อรับมือต่อโรคอุบัติใหม่และโรคอุบัติซ้ำอย่างมีประสิทธิภาพเป็นไปตามมาตรฐานสากล
- ๑.๔ พัฒนาและยกระดับคุณภาพชีวิตทุกช่วงวัยด้านการศึกษา แรงงาน สาธารณสุข และสังคม เพื่อลดปัญหาความยากจน ด้อยโอกาส และความเหลื่อมล้ำทางสังคม
- ๑.๕ การอนุรักษ์ และฟื้นฟูทรัพยากรทางธรรมชาติ รวมทั้ง การบริหารจัดการป่าไม้ อย่างยั่งยืน
- ๑.๖ การขับเคลื่อนและขยายผลโครงการอันเนื่องมาจากพระราชดำริ

๒) ตัวชี้วัดความสำเร็จ

- ๒.๑ คดีอาชญากรรมและคดียาเสพติดลดลงคิดเป็นร้อยละ ๒๕
- ๒.๒ การเพิ่มความคืบหน้า ร่างกาย เพศ และคดีประทุษร้ายต่อทรัพย์สิน (ต่อประชากรแสนคน)
- ๒.๓ สถานพยาบาลได้รับการรับรองมาตรฐาน HA เพิ่มขึ้น ร้อยละ ๘ ต่อปี
- ๒.๔ ร้อยละของปริมาณขยะมูลฝอยชุมชนได้รับการกำจัดอย่างถูกต้อง
- ๒.๕ อัตราการคลอดมีชีพในหญิงอายุ ๑๕-๑๙ ปี ต่อประชากรหญิงอายุ ๑๕-๑๙ ปี พันคน
- ๒.๖ คะแนนเฉลี่ยการทดสอบ O-Net ระดับมัธยมศึกษาตอนปลาย

๓) แผนงาน และโครงการที่สำคัญ

- ๓.๑ แผนงาน : เพิ่มประสิทธิภาพในการบริหารจัดการพื้นที่ชายแดน ในการป้องกันและปราบปรามภัยคุกคามด้านความมั่นคง
 ๑. โครงการเพิ่มประสิทธิภาพในการบริหารจัดการพื้นที่ชายแดน เพื่อป้องกันและปราบปรามภัยคุกคามด้านความมั่นคง
- ๓.๒ แผนงาน : การเสริมสร้างความสัมพันธ์อันดีกับประเทศเพื่อนบ้าน
 ๑. โครงการเสริมสร้างความสัมพันธ์อันดีกับประเทศเพื่อนบ้าน
- ๓.๓ แผนงาน : การพัฒนาและยกระดับคุณภาพชีวิตทุกช่วงวัยด้านการศึกษา แรงงาน สาธารณสุข และสังคม เพื่อลดปัญหาความยากจน ด้อยโอกาส และความเหลื่อมล้ำทางสังคม
 ๑. โครงการพัฒนาและยกระดับคุณภาพชีวิตทุกช่วงวัย
- ๓.๔ แผนงาน : พัฒนาระบบบริหารจัดการน้ำ การจัดการขยะ/น้ำเสีย และทรัพยากรธรรมชาติและสิ่งแวดล้อมอย่างเป็นระบบและยั่งยืน
 ๑. โครงการพัฒนาระบบบริหารจัดการขยะมูลฝอย/น้ำเสีย
 ๒. โครงการส่งเสริมและพัฒนาพลังงานทดแทน

ประเด็นการพัฒนาที่ ๔ : การพัฒนาระบบบริหารจัดการภาครัฐ

๑) แนวทางการพัฒนา (กลยุทธ์)

- ๑.๑ การพัฒนาระบบการบริหารจัดการภาครัฐด้วยเทคโนโลยีและนวัตกรรม
- ๑.๒ การพัฒนาและเพิ่มประสิทธิภาพบุคลากรภาครัฐ

๒) ตัวชี้วัดความสำเร็จ

๒.๑ ความสามารถในการเบิกจ่ายงบประมาณของจังหวัด (%)

๒.๒ จำนวนนวัตกรรมการบริหารจัดการภาครัฐที่ได้รับการพัฒนา

๒.๓ ร้อยละของจำนวนเรื่องร้องเรียน/ร้องทุกข์ที่ลดลง

๓) แผนงาน และโครงการที่สำคัญ

๓.๑ แผนงาน : พัฒนาระบบการบริหารจัดการภาครัฐด้วยเทคโนโลยีและนวัตกรรม

๑. โครงการพัฒนาระบบการบริหารจัดการภาครัฐด้วยเทคโนโลยีและนวัตกรรม

๓.๒ แผนงาน : พัฒนาและเพิ่มประสิทธิภาพบุคลากรภาครัฐ

๑. โครงการพัฒนาและเพิ่มประสิทธิภาพบุคลากรภาครัฐ

๑.๓.๔ ยุทธศาสตร์การพัฒนาขององค์การบริหารส่วนจังหวัดหนองคาย (พ.ศ.๒๕๖๖-๒๕๗๐)

เป้าหมายในการพัฒนา

วิสัยทัศน์ “เป็นองค์กรที่มุ่งพัฒนาท้องถิ่นทุกมิติบนพื้นฐานการมีส่วนร่วมของประชาชน สู่เมืองน่าอยู่อย่างยั่งยืน”

ประเด็นการพัฒนา

ประเด็นการพัฒนาที่ ๑ เสริมสร้างความมั่นคงของคน สังคม สาธารณสุขและสิ่งแวดล้อม

ประเด็นการพัฒนาที่ ๒ ยกระดับมาตรฐานด้านโครงสร้างพื้นฐานเชื่อมโยงแหล่งท่องเที่ยวการค้า การลงทุน

ประเด็นการพัฒนาที่ ๓ ส่งเสริมการศึกษา กีฬา นันทนาการ การท่องเที่ยว ศิลปวัฒนธรรมท้องถิ่น

ประเด็นการพัฒนาที่ ๔ พัฒนาระบบการให้บริการประชาชนและการบริหารจัดการภายในองค์กร

๑.๓.๕ ยุทธศาสตร์การพัฒนาขององค์กรปกครองส่วนท้องถิ่นในเขตจังหวัดหนองคาย

(พ.ศ.๒๕๖๖-๒๕๗๐)

เป้าหมายในการพัฒนา

วิสัยทัศน์ “เป็นท้องถิ่นที่มีความเข้มแข็งและมุ่งมั่นพัฒนา เพื่อให้หนองคายเป็นเมืองน่าอยู่อย่างยั่งยืน”

ประเด็นการพัฒนา

ประเด็นการพัฒนาที่ ๑ พัฒนาคมนทุกกลุ่มวัย ชุมชน สังคม การสาธารณสุขและสิ่งแวดล้อมให้เป็นเมืองน่าอยู่

ประเด็นการพัฒนาที่ ๒ พัฒนาและปรับปรุงโครงสร้างพื้นฐาน เพื่อรองรับเขตเศรษฐกิจพิเศษ

ประเด็นการพัฒนาที่ ๓ ส่งเสริมการศึกษา ศาสนา ศิลปวัฒนธรรม การกีฬาและการท่องเที่ยว

ประเด็นการพัฒนาที่ ๔ พัฒนาระบบการให้บริการประชาชนมุ่งสู่มาตรฐานสากล

๒. ยุทธศาสตร์การพัฒนาขององค์การบริหารส่วนตำบลผาตั้ง

๒.๑ วิสัยทัศน์ (Vision)

องค์การบริหารส่วนตำบลผาตั้ง ได้กำหนดวิสัยทัศน์ เพื่อเป็นสภาพการณ์ในอนาคตที่ดีซึ่งเป็นจุดหมายและความคาดหวังที่จะให้เกิดขึ้นหรือบรรลุผลในอนาคต โดยคาดการณ์ว่าในอนาคตตำบลผาตั้งต้องเป็นชุมชนที่สงบสุข มีสิ่งแวดล้อมที่ดีทัศนียภาพที่สวยงาม น่าอยู่ น่าอาศัย ประชาชนดำเนินชีวิตตามแนวทางปรัชญาเศรษฐกิจพอเพียง และดำรงตนอยู่ในกรอบศีลธรรมอันดีงาม จึงได้กำหนดวิสัยทัศน์ ความคาดหวังที่จะเกิดขึ้นในอนาคต ดังนี้

“ตำบลน่าอยู่ คุ้มวัฒนธรรม แหล่งท่องเที่ยวมากล้ำ อุ่นอ้อมอกเขา ราบลุ่มลำโขง เศรษฐกิจพอเพียง”

๒.๒ ยุทธศาสตร์การพัฒนา

ยุทธศาสตร์ที่ ๑ ด้านโครงสร้างพื้นฐาน

ยุทธศาสตร์ที่ ๒ ด้านคุณภาพชีวิต สังคมและสวัสดิการ

ยุทธศาสตร์ที่ ๓ ด้านการจัดระเบียบชุมชน สังคม และรักษาความสงบเรียบร้อย

ยุทธศาสตร์ที่ ๔ ด้านการลงทุน พาณิชยกรรม และการท่องเที่ยว

ยุทธศาสตร์ที่ ๕ ด้านการบริหารจัดการสิ่งแวดล้อม และอนุรักษ์ทรัพยากรธรรมชาติ

ยุทธศาสตร์ที่ ๖ ด้านการศึกษา ศิลปวัฒนธรรม จารีตประเพณีและภูมิปัญญาท้องถิ่น

ยุทธศาสตร์ที่ ๗ ด้านการบริหารจัดการที่ดีภายใต้การมีส่วนร่วมของประชาชน

๒.๓ เป้าประสงค์

๑. ประชาชนได้รับบริการสาธารณสุขปลอดภัย สาธารณูปการพื้นฐานอย่างครบถ้วนและทั่วถึง
๒. มีสถานที่ออกกำลังกายและพักผ่อนหย่อนใจ ส่งผลให้ประชาชนมีคุณภาพชีวิตที่ดี ปลอดภัยจากโรคติดต่อมีสุขภาพกายและสุขภาพจิตที่ดี ประชาชนมีความปลอดภัยในชีวิตและทรัพย์สิน
๓. ประชาชนได้เรียนหนังสือตามเกณฑ์มาตรฐานที่กฎหมายกำหนดและมีความรู้มากขึ้น สามารถรับรู้ข้อมูลข่าวสารที่ทันสมัยได้มากขึ้น
๔. ส่งเสริมการท่องเที่ยว และอนุรักษ์ศิลปวัฒนธรรมภูมิปัญญาที่เป็นเอกลักษณ์ของท้องถิ่น
๕. ประชาชนมีส่วนร่วมในการพัฒนาท้องถิ่นมากขึ้น มีความรักสามัคคี ดำเนินกิจกรรมที่เป็นสาธารณประโยชน์ร่วมกัน ส่งผลให้ชุมชนเข้มแข็ง
๖. สิ่งแวดล้อมไม่เป็นมลพิษ ชุมชนสะอาดสวยงามและน่าอยู่อาศัยไม่มีปัญหาขยะมูลฝอย ทรัพยากรธรรมชาติได้รับการอนุรักษ์ ประชาชน มีจิตสำนึกรักป่าและทรัพยากรธรรมชาติ
๗. ประชาชนมีอาชีพมั่นคงและมีรายได้เพิ่มขึ้น
๘. ผู้ยากไร้และผู้ด้อยโอกาสได้รับการสงเคราะห์ให้สามารถดำรงชีพได้อย่างปกติสุขตามอัตภาพและสามารถช่วยเหลือตนเองได้

๒.๔ ตัวชี้วัด

๑. จำนวนเส้นทางคมนาคม สาธารณูปโภค สาธารณูปการ ที่สะดวกเพิ่มขึ้น
๒. ประชาชนได้รับความสะดวก และมีคุณภาพชีวิตที่ดีขึ้น
๓. จำนวนสถานที่สำหรับพักผ่อนหย่อนใจและออกกำลังกายเพิ่มขึ้น
๔. ประชาชนมีความปลอดภัยในชีวิตและทรัพย์สิน ทำให้มีคุณภาพชีวิตที่ดีขึ้น
๕. จำนวนประชาชนที่มีส่วนร่วมในการพัฒนาท้องถิ่น และมีความสามัคคีเพิ่มมากขึ้น
๖. ชุมชนเข้มแข็งขึ้น
๗. จำนวนนักท่องเที่ยวเดินทางมาท่องเที่ยวในพื้นที่เพิ่มมากขึ้น
๘. ประชาชนมีงานมีรายได้เพิ่มขึ้น
๙. จำนวนป่าและทรัพยากรธรรมชาติได้รับการอนุรักษ์และบำรุงรักษา มากขึ้น

๑๐. ประชาชนมีจิตสำนึกและมีความห่วงหาอาทรต่อชนชาติมากขึ้น มีสิ่งแวดล้อมที่ดี
๑๑. ชุมชนสะอาดสวยงาม และน่าอยู่อาศัยไม่มีปัญหาขยะมูลฝอย
 ๑๒. จำนวนประชาชนได้เรียนหนังสือตามเกณฑ์มาตรฐานที่กฎหมายกำหนดทุกคน
 ๑๓. ประชาชนมีความรู้มากขึ้น สามารถรับรู้ข้อมูลข่าวสารที่ทันสมัยได้มากขึ้น
 ๑๔. จำนวนประชาชนที่เข้าร่วมกิจกรรมการสร้างการมีส่วนร่วมในการพัฒนาท้องถิ่นมีมากขึ้น
 ๑๕. ประชาชนมีความรัก ความสามัคคีกัน เห็นแก่ประโยชน์ส่วนรวมมากกว่าประโยชน์ส่วนตน

๒.๕ ค่าเป้าหมาย

๑. ประชาชนได้รับบริการสาธารณสุขปึก สาธารณสุขการอย่างครบถ้วนและทั่วถึง
๒. ระดับการศึกษาของประชาชนอยู่ในระดับที่สูงกว่าภาคบังคับที่กฎหมายกำหนด
๓. ประชาชนกินดี อยู่ดี มีคุณภาพชีวิตที่ดีขึ้น
๔. อัตราการป่วยของประชาชนลดน้อยลงและมีสุขภาพที่สมบูรณ์แข็งแรง
๕. ประชาชนเข้ามามีส่วนร่วมในการพัฒนาท้องถิ่นมากขึ้น
๖. จำนวนปริมาณ ขยะ ในพื้นที่ลดลง สุขภาวะสิ่งแวดล้อมสวยงามปราศจากมลพิษ
๗. รายได้จากภาคเกษตรเพิ่มขึ้นร้อยละ ๕
๘. รายได้จากการท่องเที่ยวและบริการเพิ่มขึ้นร้อยละ ๓
๙. ปัญหาการแพร่ระบาดของยาเสพติดในพื้นที่ลดลงร้อยละ ๕

๒.๖ กลยุทธ์

๑. ก่อสร้างปรับปรุงบำรุงรักษาถนน สะพาน ท่อระบายน้ำ อาคารสิ่งปลูกสร้างให้ได้มาตรฐาน
๒. ปรับปรุงแหล่งน้ำและบริหารจัดการน้ำอย่างเป็นระบบ
๓. ติดตั้ง ปรับปรุง บำรุงรักษา ไฟฟ้าสาธารณะ และโทรคมนาคม
๔. ส่งเสริมให้ประชาชนมีคุณภาพชีวิตที่ดีและได้รับสวัสดิการทางสังคมที่มีประสิทธิภาพทั่วถึงและเป็นธรรม
๕. ส่งเสริมและสนับสนุนชุมชนเข้มแข็งเพื่อป้องกันและแก้ไขปัญหาเสพติด
๖. ส่งเสริมพัฒนาประชาธิปไตย ภาคพลเมือง ความเสมอภาคและสิทธิเสรีภาพ
๗. ส่งเสริมความรู้ความเข้าใจการจัดการสาธารณสุข การรักษาความสงบเรียบร้อย
๘. ส่งเสริมการลงทุน การพาณิชย์กรรม การเกษตรและเพิ่มมูลค่าของผลิตภัณฑ์ชุมชน
๙. ส่งเสริมการท่องเที่ยวโดยการมีส่วนร่วมของชุมชน
๑๐. ส่งเสริมอนุรักษ์ทรัพยากรธรรมชาติและสิ่งแวดล้อม โดยการมีส่วนร่วมของชุมชนแบบยั่งยืน
๑๑. ส่งเสริมการศึกษาให้ได้มาตรฐานและทั่วถึง
๑๒. ส่งเสริมการสืบทอดภูมิปัญญาท้องถิ่น อนุรักษ์ขนบธรรมเนียม จารีตประเพณี
๑๓. ส่งเสริมระบบการบริหารจัดการให้เป็นไปตามหลักธรรมาภิบาล ให้มีประสิทธิภาพและประสิทธิผล

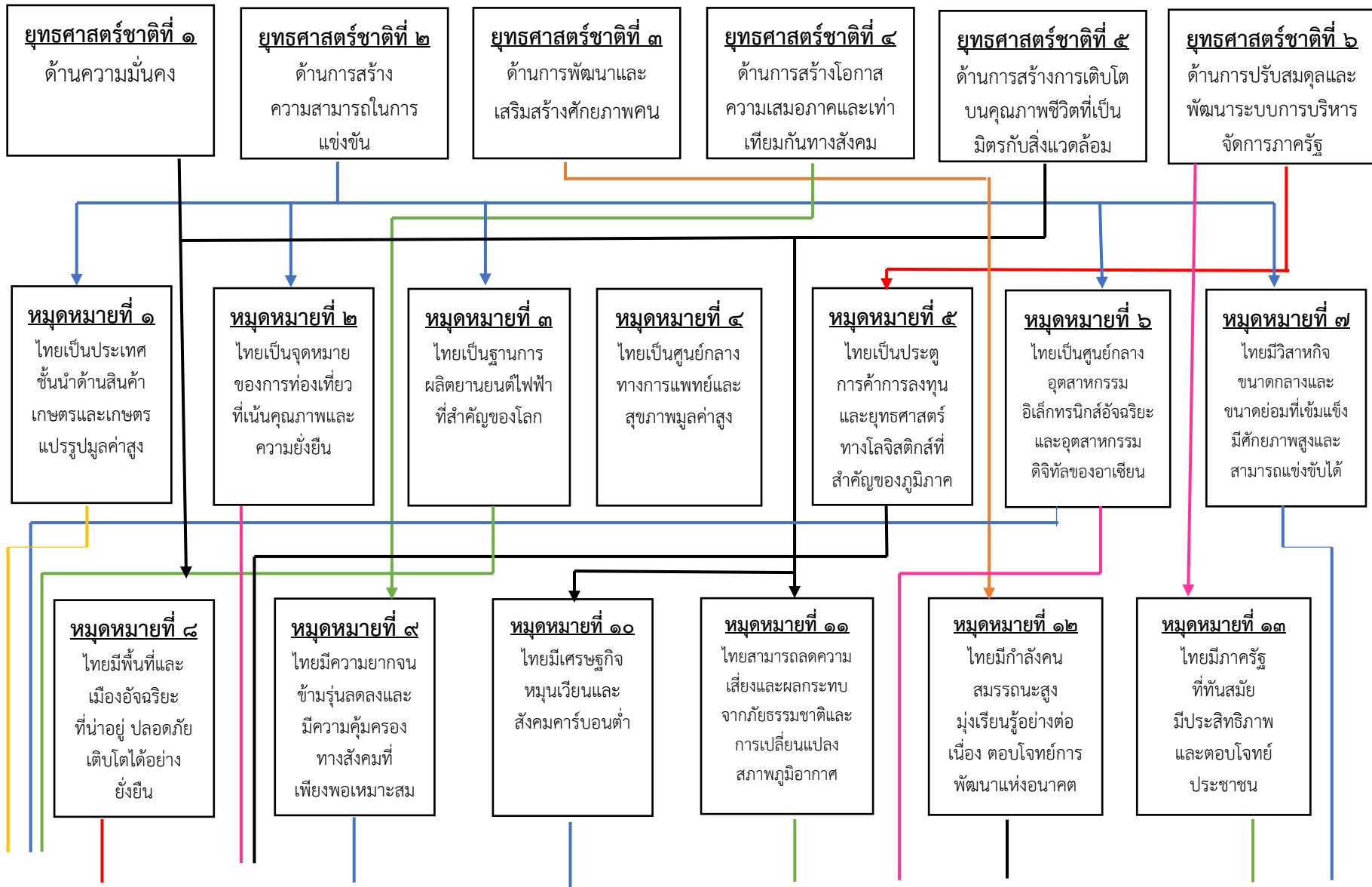
๒.๗ จุดยืนทางยุทธศาสตร์

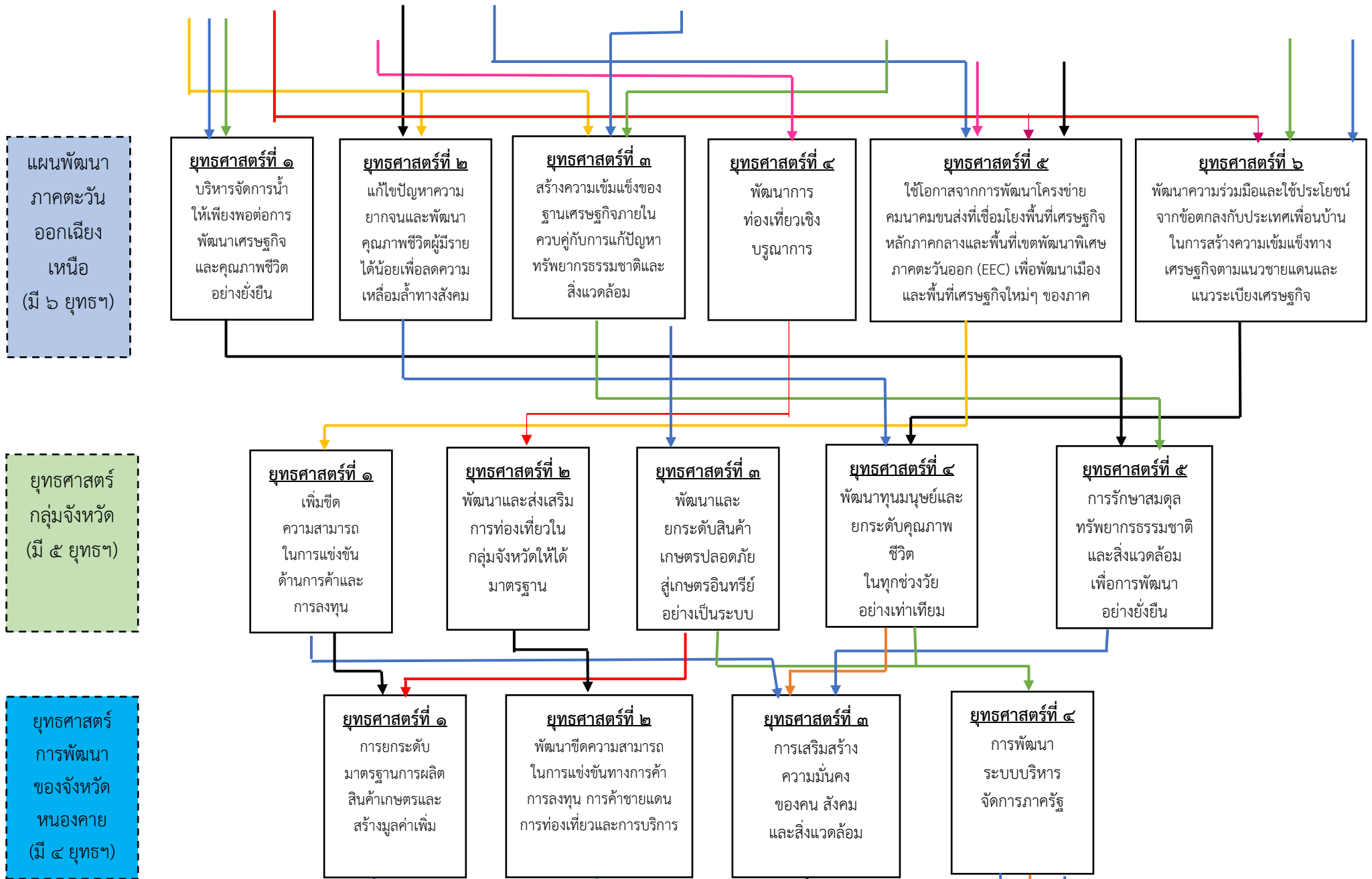
๑. ก่อสร้าง/ปรับปรุงถนนเส้นทางจราจรให้ได้มาตรฐาน
๒. ปรับปรุงแหล่งน้ำและบริหารจัดการน้ำอย่างเป็นระบบ
๓. ส่งเสริมการท่องเที่ยว
๔. ส่งเสริมการศึกษาให้ได้มาตรฐานและทั่วถึง
๕. ส่งเสริมให้ประชาชนมีคุณภาพชีวิตที่ดีขึ้น
๖. ส่งเสริมการสืบทอดภูมิปัญญาท้องถิ่น อนุรักษ์ขนบธรรมเนียม จารีตประเพณี
๗. อนุรักษ์ทรัพยากรธรรมชาติและสิ่งแวดล้อมโดยการมีส่วนร่วมของชุมชนแบบยั่งยืน

๒.๘ ความเชื่อมโยงของยุทธศาสตร์ในภาพรวม

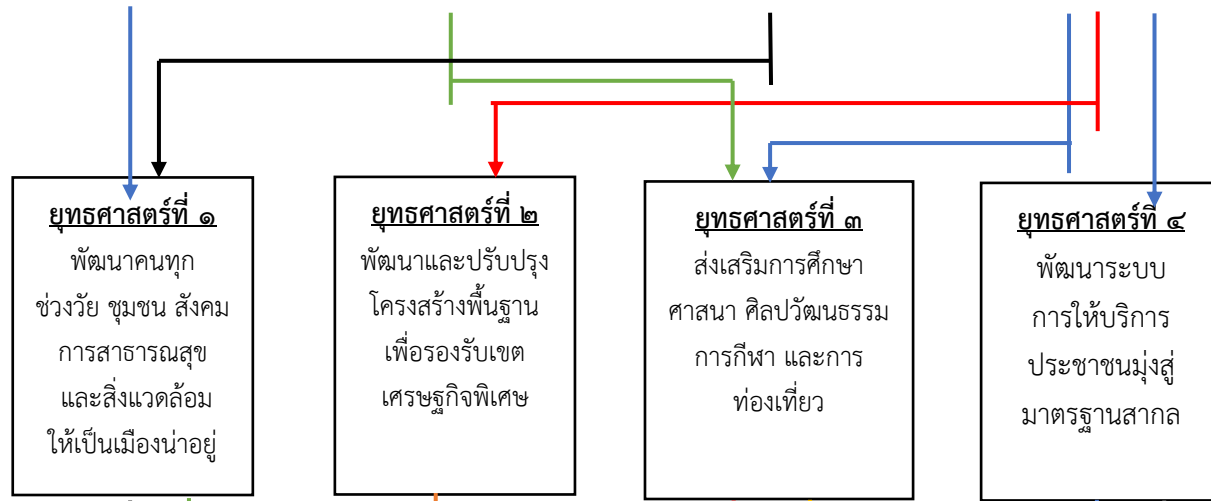
ยุทธศาสตร์ชาติ ๒๐ ปี (มี ๖ ยุทธฯ)

แผนพัฒนาเศรษฐกิจฯ ฉบับที่ ๑๓ (มีหมุดหมายการพัฒนา ๑๓ หมุดหมาย)

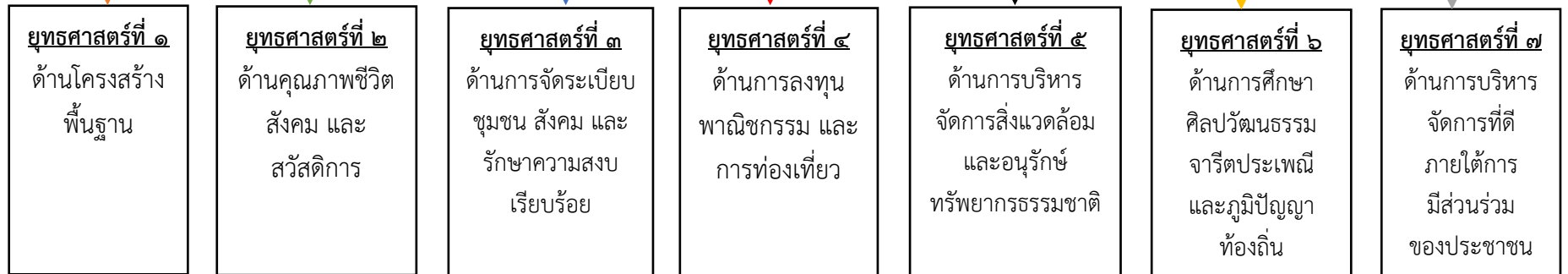




ยุทธศาสตร์
การพัฒนาของ
อปท. ในเขต
จังหวัด
หนองคาย
(มี ๔ ยุทธ)



ยุทธศาสตร์
การพัฒนา
ของ
อปท. ผาตั้ง
(มี ๗ ยุทธ)



๓. การวิเคราะห์เพื่อพัฒนาท้องถิ่น

๓.๑ การวิเคราะห์กรอบการจัดทำยุทธศาสตร์ขององค์การบริหารส่วนตำบลผาตั้ง

ผลการวิเคราะห์ศักยภาพ ปัจจัยและสถานการณ์การเปลี่ยนแปลงที่มีผลต่อการพัฒนาในด้านต่างๆ ได้แก่ ด้านเศรษฐกิจ ด้านสังคม ด้านทรัพยากรธรรมชาติและสิ่งแวดล้อม ด้านคุณภาพชีวิต ด้านการศึกษา ด้านยาเสพติด โดยใช้การวิเคราะห์ด้วยเทคนิค SWOT Analysis ปัจจัยภายใน ได้แก่ จุดแข็ง จุดอ่อน และปัจจัยภายนอก ได้แก่ โอกาส และอุปสรรค ผลจากการวิเคราะห์ได้ดังนี้

ด้านทรัพยากรธรรมชาติและสิ่งแวดล้อม

จุดแข็ง (Strenght)

๑. มีทรัพยากรธรรมชาติที่อุดมสมบูรณ์ เช่น ป่าไม้ ปลายชนิดต่างๆ ตามแหล่งน้ำธรรมชาติ หาดป่าหลากชนิด เป็นต้น
๒. มีป่าไม้ซึ่งเป็นแหล่งต้นน้ำ โดยป่าไม้ส่วนใหญ่อยู่ในเขตพื้นที่ป่าสงวนแห่งชาติ
๓. มีแหล่งท่องเที่ยวทางธรรมชาติที่หลากหลาย ได้แก่ ภูเขา ป่าไม้ น้ำตก ถ้ำ ที่สามารถพัฒนาเพื่อสร้างรายได้ด้านการท่องเที่ยวได้
๔. มีปรากฏการณ์ทางธรรมชาติ (บั้งไฟพญานาค)

จุดอ่อน (Weak)

๑. ประชาชนยังมีการใช้ทรัพยากรอย่างฟุ่มเฟือย เป็นตัวเร่งในการทำลายทรัพยากรสิ่งแวดล้อม เช่น ใช้สารเคมีทำการเกษตร ตัดไม้ทำลายป่า เผาป่าล่าสัตว์ บุกรุกป่าสงวนทำการเกษตร ฯลฯ
๒. ประชาชนบางส่วนขาดองค์ความรู้ในการรักษาสิ่งแวดล้อม เช่น ทิ้งขยะที่ไม่ย่อยสลายลงในแม่น้ำ และสถานที่ท่องเที่ยวตามธรรมชาติ เป็นต้น
๓. องค์กรปกครองส่วนท้องถิ่นไม่มีแผนการจัดการสิ่งแวดล้อมที่มีผลบังคับใช้อย่างจริงจัง

โอกาส (Opportunity)

๑. ส่งเสริมการท่องเที่ยวได้เป็นอย่างดีเพราะมีแหล่งท่องเที่ยวตามธรรมชาติมากมาย
๒. ประชาชนในท้องถิ่นเริ่มเห็นปัญหาและความสำคัญในการดูแลรักษาสิ่งแวดล้อม
๓. ประชาชนมีประสบการณ์จากภัยธรรมชาติสามารถปลูกกระแสการมีส่วนร่วมได้ง่ายขึ้น
๔. นโยบายจังหวัดหนองคาย ด้านรักสิ่งแวดล้อม : ไม่ตัดไม้ทำลายป่า สร้างป่าชุมชน และปลูกต้นไม้ตามสถานที่ต่าง ๆ

ข้อจำกัด อุปสรรค (Threat)

๑. แนวโน้มปริมาณน้ำต้นทุนลดลงเรื่อย ๆ เนื่องจากขาดการบริหารจัดการน้ำที่ดี
๒. การใช้ทรัพยากรเพิ่มมากขึ้น เนื่องจากประชากรที่เพิ่มขึ้น
๓. ภัยธรรมชาติตามฤดูกาล เช่น ภัยแล้ง หมอกควันจากไฟไหม้ป่าทำให้เกิดก๊าซคาร์บอนไดออกไซด์เพิ่มสูงขึ้นในชั้นบรรยากาศ ก่อให้เกิดความแห้งแล้งและเกิดปัญหาด้านสิ่งแวดล้อม
๔. วิกฤติโลกร้อน ทำให้สภาพภูมิอากาศเปลี่ยนแปลงไป ส่งผลกระทบต่อการค้ารงชีพและการประกอบอาชีพด้านเกษตรกรรมที่ต้องพึ่งธรรมชาติ

ด้านสังคม

จุดแข็ง (Strenght)

๑. สถาบันครอบครัว เป็นลักษณะครอบครัวขยาย ที่มีระบบเครือญาติที่เข้มแข็ง
๒. รักพวกพ้อง
๓. ไม่มีความขัดแย้งทางศาสนา

จุดอ่อน (Weak)

๑. เกิดความขัดแย้งทางด้านความคิดเห็น/ผลประโยชน์/การแบ่งพรรคแบ่งพวก
๒. เยาวชนมีค่านิยมผิดๆ เช่น สูบบุหรี่ ดื่มสุรา และมีเพศสัมพันธ์ก่อนวัยอันควร
๓. การทะเลาะวิวาทของวัยรุ่น มีการยกพวกชกต่อยกันระหว่างหมู่บ้าน
๔. ประชาชนลุ่มหลงอยู่กับการเสี่ยงโชคเป็นที่ตั้ง มากกว่าการทำงานพึ่งตนเอง
๕. ปัญหาคนต่างด้าว/คนสองสัญชาติ

โอกาส (Opportunity)

๑. เป็นสังคมชนบทที่มีความเอื้ออาทรต่อกันและกัน
๒. มีวัฒนธรรมประเพณีที่ดีงามและมีการอนุรักษ์ให้คงไว้
๓. นโยบายจังหวัดหนองคาย ด้านรักษาวินัย : ปฏิบัติตามกฎหมายระเบียบ และข้อบังคับอย่าง

เคร่งครัด เช่น กฎจราจร และด้านรักษามัคคี : สร้างความสามัคคีในระดับครอบครัว หมู่บ้าน

ข้อจำกัด อุปสรรค (Threat)

๑. แนวโน้มจำนวนประชากรสูงวัยเพิ่มมากขึ้น
๒. การหย่าร้างมีสถิติที่สูงขึ้น จึงทำให้สถาบันครอบครัวอ่อนแอ คนในครอบครัวทะเลาะกันเอง
๓. ประชาชนบางส่วนหมกมุ่นกับการพนัน และเล่นการพนันในชุมชน
๔. ความเจริญทางด้านวัตถุเพิ่มมากขึ้น ทำให้พฤติกรรมในการบริโภคของประชาชนเปลี่ยนแปลงไป

และมีการใช้จ่ายที่ฟุ่มเฟือย

ด้านคุณภาพชีวิต

จุดแข็ง (Strenght)

๑. มีการจัดตั้งกลุ่มองค์กรต่างๆ ที่หลากหลาย เอื้อต่อการส่งเสริมและพัฒนาคุณภาพชีวิต
๒. นโยบายของรัฐ ให้ความสนใจในการพัฒนาคุณภาพชีวิตและความเป็นอยู่ของประชาชนเพิ่มมากขึ้น เช่น โครงการเบี้ยยังชีพผู้สูงอายุแบบขั้นบันได
๓. บุคลากรส่วนใหญ่เป็นคนในท้องถิ่น เข้าใจปัญหาของท้องถิ่น ก่อให้เกิดประสิทธิภาพในการพัฒนาและการบริหารจัดการ

จุดอ่อน (Weak)

๑. สถานที่ออกกำลังกายและอุปกรณ์การกีฬามีไม่เพียงพอ
๒. ประชาชนนิยมรับประทานอาหารสุกๆ ดิบๆ
๓. ประชาชนส่วนใหญ่มักเป็นโรคความดัน ไขมัน เบาหวาน สาเหตุเกิดจากพฤติกรรมการบริโภคและขาดการออกกำลังกาย
๔. ประชาชนส่วนใหญ่ดื่มเหล้าและสูบบุหรี่
๕. โรคไข้เลือดออกแพร่ระบาดมากขึ้น เนื่องจากจากส่วนใหญ่พื้นที่หมู่บ้านอยู่ใกล้ป่าที่เป็นแหล่งยุงลายชุกชุม โดยเฉพาะหน้าฝนมักมีน้ำขังตามบริเวณบ้านและแหล่งน้ำสาธารณะที่ขาดการดูแลซึ่งเป็นแหล่งเพาะพันธุ์ยุงลาย

โอกาส (Opportunity)

๑. นโยบายจังหวัดหนองคาย ด้านรักษาสะอาด : ตระหนักในการรักษาความสะอาด บ้านเรือน ที่อยู่อาศัยและที่สาธารณะต่างๆ และ ด้านรักสุขภาพ : ออกกำลังกายอย่างสม่ำเสมอและเหมาะสม รับประทานอาหารให้ครบ ๕ หมู่ ไม่ดื่มเครื่องดื่มที่มีแอลกอฮอล์
๒. มีกลุ่มและชมรมด้านสุขภาพ เช่น กลุ่มนวดแผนไทย ชมรมสร้างสุขภาพ และเยาวชนส่วนใหญ่เห็นความสำคัญในการออกกำลังกายเพื่อสุขภาพ

๓. นโยบายของรัฐบาล ในการพัฒนาระบบประกันสุขภาพ
๔. ผู้บริหารฯ มีนโยบายในการส่งเสริมให้มีการออกกำลังกาย

ข้อจำกัด อุปสรรค (Threat)

๑. ระบบโครงสร้างพื้นฐาน ยังไม่สามารถสร้างคุณภาพชีวิตที่ดีแก่ประชาชนได้ เนื่องจาก
 - ถนนภายในหมู่บ้านและถนนสู่พื้นที่การเกษตร เป็นหลุม เป็นบ่อ ทำให้การสัญจรไม่ได้รับความสะดวกและปลอดภัย
 - ไฟฟ้า ติดๆ ดับๆ บ่อยครั้ง
 - ขาดแคลนน้ำ ในการอุปโภค-บริโภค และทำการเกษตร
๒. การพัฒนาด้านโครงสร้างพื้นฐานไม่ทั่วถึง เนื่องจากงบประมาณมีจำนวนจำกัด

ด้านการศึกษา

จุดแข็ง (Strength)

๑. มีสถานศึกษาและบุคลากรทางการศึกษา ที่มีความพร้อมในการจัดการศึกษา
๒. มีสถาบันการศึกษาในทุกระดับที่สามารถขยายโอกาสทางการศึกษาในระดับที่สูงขึ้น
๓. มีวัดหลายแห่งที่สามารถใช้เป็นแหล่งศึกษาเรียนรู้และอบรมจริยธรรม

จุดอ่อน (Weak)

๑. อาคารสถานที่ของศูนย์พัฒนาเด็กเล็กไม่ได้มาตรฐานและไม่ถูกสุขลักษณะ
๒. บุคลากรทางการศึกษาบางส่วนขาดความรู้และทักษะในการใช้เทคโนโลยี
๓. เครื่องมือและเทคโนโลยีที่ใช้ในการพัฒนาด้านการศึกษายังไม่เพียงพอ
๔. องค์กรปกครองส่วนท้องถิ่นยังไม่มีความพร้อมในการจัดการศึกษาได้อย่างมีประสิทธิภาพ
๕. ประชาชนบางส่วนไม่สนใจในการเรียนรู้

โอกาส (Opportunity)

๑. นโยบายรัฐบาลมุ่งเน้นการพัฒนาทางการศึกษา เพื่อพัฒนาคุณภาพของคนไทย
๒. บุคลากรทางการศึกษามีความพร้อมที่จะรับการพัฒนาเพื่อเพิ่มความรู้ที่สูงขึ้น
๓. มีสถานศึกษาในตำบลจังหวัดหลายหลาย ทั้งด้านวิชาสามัญ วิชาชีพ
๔. ประชาชนส่วนใหญ่มีความสนใจใฝ่หาความรู้ในระดับที่สูงขึ้น
๕. รัฐบาลสนับสนุนการขยายโอกาสทางการศึกษาโดยมีกองทุนให้กู้ยืมเพื่อการศึกษา

(กยศ.) และกองทุน กรอ.

๖. ความร่วมมือของท้องถิ่น ชุมชน กับการจัดการศึกษามีแนวโน้มสูงขึ้น ซึ่งถือว่าเป็นปัจจัยหลักประการหนึ่งที่จะเอื้อให้การจัดการมีคุณภาพและสนองความต้องการของประชาชนได้มากยิ่งขึ้น

ข้อจำกัด อุปสรรค (Threat)

๑. ขาดการนำข้อมูลทางวิชาการมาใช้ประโยชน์ให้สอดคล้องกับวิถีชีวิตของชุมชน
๒. การจัดสรรงบประมาณของรัฐ เพื่อบริหารจัดการด้านการศึกษามีความล่าช้า

ด้านยาเสพติด

จุดแข็ง (Strength)

๑. ภาครัฐมีการประสาน และบูรณาการร่วมกันทั้งระดับตำบล อำเภอและจังหวัด
๒. มีการสร้างวิทยากรชุมชนเข้มแข็งเพื่อร่วมปฏิบัติงานกับชุมชน
๓. มีการบูรณาการการป้องกันและแก้ไขปัญหายาเสพติดร่วมกันในทุกภาคส่วน

จุดอ่อน (Weak)

- ข้อมูลปัญหาสุขภาพเสฟติดไม่สามารถรวบรวมได้จากทุกระบบจึงทำให้ข้อมูลที่ได้คลาดเคลื่อนไม่ถูกต้องตามความเป็นจริง
- หลักสูตรการอบรมส่วนใหญ่เน้นการรับรู้มากกว่าการเรียนรู้เพื่อสร้างจิตสำนึก ทำให้ผู้เสฟที่ได้รับการบำบัดแล้ว กลับเข้าไปสู่วงเวียนของยาเสฟติดอีก
- การป้องกันและแก้ไขปัญหายาเสฟติดส่วนใหญ่มุ่งเน้นเฉพาะผู้เสฟ

โอกาส (Opportunity)

- นโยบายเร่งด่วนของรัฐบาลมีความชัดเจนในการแก้ไขปัญหายาเสฟติดอย่างจริงจัง
- ไม่มีแหล่งผลิตยาเสฟติดทุกชนิดในพื้นที่
- มีบุคลากรด้านสาธารณสุข ช่วยชี้แนะแนวทางเกี่ยวกับโทษและพิษภัยของยาเสฟติด
- ภาครัฐมีนโยบายสอดแทรกเรื่องยาเสฟติดในหลักสูตรส่งเสริมเด็กและเยาวชน

ข้อจำกัด อุปสรรค (Threat)

- ประชาชนไม่ไว้วางใจเจ้าหน้าที่ของรัฐในการแจ้งข้อมูลข่าวสารเกี่ยวกับยาเสฟติด
- องค์กรในภาคเอกชนมีส่วนร่วมในการแก้ไขปัญหาน้อย
- สถาบันครอบครัวล้มเหลว ขาดความร่วมมือในการป้องกันและแก้ไขปัญหายาเสฟติด
- ชุมชนขาดความร่วมมืออย่างจริงจังในการแก้ไขปัญหายาเสฟติด โดยถือว่าเป็นเรื่องไกลตัว

ด้านเศรษฐกิจ

จุดแข็ง (Strength)

- มีแหล่งท่องเที่ยวที่หลากหลาย ที่เอื้อต่อการพัฒนาเพื่อสร้างรายได้จากการท่องเที่ยว
- มีปราชญ์ชาวบ้าน ภูมิปัญญาท้องถิ่น ที่หลากหลายในชุมชน เช่น ด้านการทำประมงตามลำน้ำโขง ด้านจักสาน หมอยาสมุนไพร การแปรรูปกล้วย ฯลฯ
- กลุ่มอาชีพ มีการพัฒนาฝีมือแรงงาน เพื่องานอาชีพมากขึ้น

จุดอ่อน (Weak)

- ค่าใช้จ่ายในครัวเรือนสูงกว่ารายได้
- ราษฎรไม่มีเอกสารสิทธิในที่ดินทำกิน และที่ดินทำกินมีไม่เพียงพอ
- กลุ่มอาชีพไม่เข้มแข็ง ขาดงบประมาณในการส่งเสริมกลุ่มอาชีพ
- ขาดการเชื่อมโยง การถ่ายทอดทักษะ เทคโนโลยีระหว่างกลุ่มอาชีพ
 - ข้อมูลด้านเศรษฐกิจและความยากจนไม่ชัดเจน ประชาชนให้ข้อมูลที่คลาดเคลื่อน
 - ประชาชนยังไม่ให้ความสนใจและความจริงจังหรือตั้งใจจริงในโครงการที่องค์กรปกครองส่วนท้องถิ่นให้ความช่วยเหลือ

โอกาส (Opportunity)

- นโยบายรัฐบาลในการดูแลราคาสินค้าเกษตร และมีโครงการรับจำนำข้าวและพืชหลัก
- นโยบายรัฐบาล ในโครงการพิกนี้เกษตรกร บัตรสินเชื่อเกษตรกร พิกนี้ครัวเรือน
- มีภูมิปัญญาท้องถิ่น ในการบริหารจัดการเพื่อเพิ่มรายได้ โดยการแปรรูปผลิตภัณฑ์จากผลผลิตทางการเกษตร
- นโยบายผู้บริหารท้องถิ่น ส่งเสริมการท่องเที่ยวแบบ Home Stay

ข้อจำกัด อุปสรรค (Threat)

- ปัญหาทางการเมือง มีผลต่อการพัฒนาด้านเศรษฐกิจ
- ปัญหาด้านเศรษฐกิจ เป็นงานที่ต้องอาศัยความร่วมมือจากหลาย ๆ ฝ่ายจึงจะเกิดผลสัมฤทธิ์

๓. ภาครัฐไม่มีมาตรการสนับสนุนที่จริงจังและต่อเนื่อง
๔. ไม่มีศูนย์กลางตลาดสินค้าทางการเกษตร ทำให้พ่อค้า นายทุนเป็นผู้กำหนดราคา ทำให้ ราคาผลผลิตทางการเกษตรตกต่ำ
๕. ประชาชนไม่สามารถเข้าถึงแหล่งเงินทุน

๓.๒ การประเมินสถานการณ์สภาพแวดล้อมภายนอกที่เกี่ยวข้อง

การเข้าสู่สังคมผู้สูงอายุ สภาพสังคมไทยในปัจจุบันการเข้าสู่สังคมผู้สูงอายุส่งผลให้อัตราการพึ่งพิงของประชากรวัยแรงงานต้องแบกรับการดูแลผู้สูงอายุเพิ่มสูงขึ้น ซึ่งส่งผลกระทบต่อแรงงานในด้านการยกระดับรายได้และทักษะฝีมือแรงงานจะซบเซา ซึ่งตำบลผาตั้งก็ได้รับผลกระทบดังกล่าว โดยมีผู้สูงอายุที่ขาดการดูแลเอาใจใส่ถูกทอดทิ้งให้อยู่ตามลำพัง หรืออยู่กับเด็กในวัยเรียน และก่อนวัยเรียน โดยบุตรหลานวัยทำงานต้องดิ้นรนออกไปทำงานนอกพื้นที่ เพราะสภาพเศรษฐกิจในปัจจุบันเกิดการชะลอตัว ค่าครองชีพ เครื่องอุปโภคบริโภค มีราคาสูงขึ้น รายได้ไม่เพียงพอกับรายจ่ายทำให้บุตรหลานไม่มีเวลาดูแลเอาใจใส่ผู้สูงอายุ มีผู้สูงอายุบางรายถูกปล่อยให้ดำเนินชีวิตอยู่เพียงลำพังด้วยเงินเบี้ยยังชีพเท่านั้น ซึ่งจะเป็นปัญหาต่อเนื่องที่ส่งผลกระทบต่อคุณภาพชีวิตของประชาชน เช่น อาชญากรรม โรคระบาด อย่างไรก็ตาม จึงควรส่งเสริมสนับสนุนโอกาสในการพัฒนาสินค้าและบริการ ที่เหมาะสมกับกลุ่มผู้สูงอายุให้เพิ่มขึ้น

ความเหลื่อมล้ำ

ความเหลื่อมล้ำเป็นปัญหาสำคัญในสังคมไทยทั้งความเหลื่อมล้ำด้านรายได้ โอกาสการเข้าถึงบริการภาครัฐและการเข้าถึงทรัพยากรธรรมชาติ นำไปสู่ความขัดแย้งในสังคม และเป็นอุปสรรคต่อการพัฒนาที่ลดทอนความเข้มแข็งทางเศรษฐกิจและความมั่นคงทางสังคม จากการกระจายรายได้และผลประโยชน์ของการพัฒนาไปยังกลุ่มต่าง ๆ ภายในตำบล นอกจากนี้ ความเหลื่อมล้ำยังส่งผลให้เกิดปัญหาต่าง ๆ เช่น ปัญหาการทุจริตคอร์รัปชัน คนยากจนขาดโอกาสการเข้าถึงบริการการศึกษาและสาธารณสุขที่มีคุณภาพอย่างเท่าเทียม การแย่งชิงทรัพยากร การรับรู้ข้อมูลข่าวสารปัญหาอาชญากรรมและยาเสพติด

ความเป็นเมือง

การเปลี่ยนแปลงพื้นที่ชนบทไปสู่ความเป็นเมือง อันเป็นการกระจายความเจริญสู่พื้นที่นั้นๆ จำเป็นที่จะต้องมีการลงทุนโครงสร้างพื้นฐาน การจัดบริการสาธารณะเพื่อรองรับการเติบโตของเมือง การใช้ประโยชน์ของทรัพยากรท้องถิ่นทั้งปัจจัยการผลิตและแรงงานไปสู่ภาคการค้า บริการ และอุตสาหกรรม ตลอดจนการแสวงหาเทคโนโลยีใหม่ ๆ ที่จะช่วยลดผลกระทบต่อสิ่งแวดล้อม ซึ่งจะส่งผลกระทบต่อ การลดลงและความเสื่อมโทรมของทรัพยากรธรรมชาติ การลดลงของแรงงานในภาคเกษตร รวมทั้ง ปัญหาการบริหารจัดการขยะที่เพิ่มขึ้น ทั้งนี้ การเพิ่มขึ้นของประชากรและแรงงานในพื้นที่อาจส่งผลกระทบต่อ การเปลี่ยนแปลงของวิถีชีวิตและวัฒนธรรมท้องถิ่น อย่างไรก็ตาม การผลิตและกิจกรรมทางเศรษฐกิจที่มีขนาดใหญ่ขึ้นเพื่อตอบสนองความต้องการของประชาชนที่มากขึ้น การลงทุนในระบบสาธารณสุขภาคจะมีความคุ้มค่ามากขึ้น นอกจากนี้ ความต้องการแรงงานที่มากขึ้นจะมีส่วนเอื้อหรือทำให้จำเป็นต้องมีการจัดตั้งสถาบันการศึกษาในพื้นที่เพื่อตอบสนองความต้องการของสถานประกอบการที่มีจำนวนมาก

การปรับเปลี่ยนด้านเทคโนโลยีและนวัตกรรมที่รวดเร็ว

การปรับเปลี่ยนที่รวดเร็วด้านเทคโนโลยีและนวัตกรรมส่งผลให้เกิดการเปลี่ยนแปลงในรูปแบบการผลิตและการค้าที่มีการใช้เทคโนโลยีมาช่วยในการเพิ่มประสิทธิภาพการผลิต (เทคโนโลยีอินเทอร์เน็ตที่เชื่อมอุปกรณ์และเครื่องมือต่าง ๆ เช่น โทรศัพท์มือถือ รถยนต์ ตู้เย็น โทรทัศน์ และอื่นๆ เข้าไว้ด้วยกัน) เพื่อผลิตสินค้าตามความต้องการของผู้บริโภคมากยิ่งขึ้น โดยหากภาคการผลิตที่ปรับตัวตามการเปลี่ยนแปลงของเทคโนโลยีไม่ทัน ขาดการลงทุนด้านการวิจัย พัฒนาและนวัตกรรม อันจะส่งผลให้ความสามารถในการแข่งขันลดลง

การเปลี่ยนแปลงของสภาพภูมิอากาศ

๑. การเปลี่ยนแปลงของสภาพภูมิอากาศ จะส่งผลกระทบต่อสถานการณ์ความเสื่อมโทรมของทรัพยากรธรรมชาติและสิ่งแวดล้อมให้มีความรุนแรงมากขึ้น อุณหภูมิของโลกเพิ่มขึ้น ทำให้เกิดความแห้งแล้งเป็นระยะเวลายาวนาน เกิดฝนขาดช่วงและมีฤดูกาลเปลี่ยนไป ส่งผลกระทบต่อความอุดมสมบูรณ์ของดิน ป่าไม้เกิดความเสื่อมโทรม แหล่งน้ำขาดแคลน ผลผลิตทางการเกษตรลดลง เกิดโรคระบาดในพืชและสัตว์ และอาจเกิดผลกระทบต่อสุขภาพของมนุษย์กรณีที่เกิดโรคระบาดใหม่ เกิดความเสี่ยงต่อการสูญเสียความหลากหลายทางชีวภาพ เช่น ระบบนิเวศน์ป่าไม้ การสูญเสียความหลากหลายทางชีวภาพดังกล่าวข้างต้น จะส่งผลกระทบต่อความมั่นคงด้านอาหาร สุขภาพพลังงาน และลดทอนขีดความสามารถในการพึ่งพาตนเอง ของชุมชน

๒. การเปลี่ยนแปลงของสภาพภูมิอากาศยังส่งผลให้เกิดภัยพิบัติทางธรรมชาติ โดยมีแนวโน้มเกิดบ่อยครั้งขึ้นและมีความรุนแรงมากขึ้น ทั้งอุทกภัย ภัยแล้ง ดินโคลนถล่ม ส่งผลกระทบต่อภาคการผลิต และการพัฒนาเศรษฐกิจโดยรวม

ความเชื่อมโยงและการวิเคราะห์เพื่อการพัฒนาท้องถิ่นตามเจตนารมณ์และความเป็นอิสระในการดำเนินงานขององค์การบริหารส่วนตำบลผาตั้ง

การจัดทำแผนพัฒนาท้องถิ่นนั้นเป็นเครื่องมือที่จะช่วยให้ องค์กรปกครองส่วนท้องถิ่นได้พิจารณาอย่างรอบคอบให้เห็นถึงความเชื่อมโยงระหว่างแนวทางการดำเนินงานต่างๆ ที่อาจมีความเชื่อมโยงและส่งผลทั้งในเชิงสนับสนุนและเป็นอุปสรรคต่อกัน เพื่อให้้องค์กรปกครองส่วนท้องถิ่นนำมาตัดสินใจกำหนดแนวทางการดำเนินงานและใช้ทรัพยากรการบริหารขององค์กรปกครองส่วนท้องถิ่นได้อย่างมีประสิทธิภาพเพื่อให้เกิดประโยชน์สาธารณะสูงสุด ด้วยเหตุที่มีความจำเป็นในการใช้ทรัพยากรและรายได้ทั้งที่ท้องถิ่นจัดเก็บเองและรายได้ที่รัฐบาลจัดสรรให้ ซึ่งมีอย่างจำกัดให้เกิดประโยชน์สูงสุดและมีความโปร่งใสมากที่สุด ดังนั้น การวางแผนพัฒนาท้องถิ่นจึงถือเป็นกลไกสำคัญประการหนึ่งที่จะทำให้องค์กรปกครองส่วนท้องถิ่นบรรลุจุดมุ่งหมายดังกล่าว โดยใช้ยุทธศาสตร์ที่เหมาะสม องค์กรปกครองส่วนท้องถิ่น จึงจำเป็นอย่างยิ่งที่ต้องวางแผนการใช้ทรัพยากรเหล่านั้นให้คุ้มค่าและเกิดประโยชน์สูงสุดแก่ประชาชน และมีการนำแผนงานและโครงการที่กำหนดไปปฏิบัติตามให้สัมฤทธิ์ผลในช่วงเวลาที่กำหนด โดยมีการควบคุมติดตามวัดและประเมินผล มีความโปร่งใส และพร้อมที่จะให้มีการตรวจสอบ ทั้งโดยหน่วยงานของรัฐและประชาชน ถึงแม้ว่า การวางแผนทั้งในระยะสั้น และระยะยาว ซึ่งเกี่ยวข้องกับการกำหนดนโยบาย การปกครอง การบริหาร การบริหารงานบุคคล การเงินและการคลัง และการปฏิบัติตามอำนาจหน้าที่ ที่กฎหมายกำหนดขององค์กรปกครองส่วนท้องถิ่น จะมีความเป็นอิสระในการวางแผนพัฒนาท้องถิ่นของตนเอง และการดำเนินตามแผน แต่ยังคงต้องอยู่ในการกำกับดูแลและตรวจสอบจากรัฐบาลและประชาชน นอกจากนี้ ผู้ที่เกี่ยวข้องกับการวางแผนพัฒนาขององค์กรปกครองส่วนท้องถิ่น จะต้องตระหนักว่าแผนพัฒนาขององค์กรปกครองส่วนท้องถิ่นจะต้องสอดคล้องกับแผนพัฒนาระดับต่างๆ ได้แก่ แผนพัฒนาการเศรษฐกิจและสังคมแห่งชาติ นโยบายของรัฐบาล แผนของกระทรวง (แผนระดับชาติ) ยุทธศาสตร์การพัฒนาจังหวัด แผนพัฒนาจังหวัด และแผนพัฒนาขององค์กรปกครองส่วนท้องถิ่นในเขตจังหวัด ภายใต้กระบวนการจัดทำและทบทวนแผนพัฒนาท้องถิ่น รวมทั้ง จัดประชุมประชาคมในระดับตำบล เพื่อให้ประชาชนในท้องถิ่นได้มีส่วนร่วมในการทบทวนแผนพัฒนาท้องถิ่น และแลกเปลี่ยนเรียนรู้ร่วมกัน ทำให้เห็นข้อเด่น ข้อดี โอกาส และข้อจำกัด ของท้องถิ่นในการพัฒนาอย่างมีเป้าหมาย มีช่องทางในการแก้ไขปัญหาของตำบลผาตั้งได้อย่างเหมาะสมและครอบคลุมสามารถกำหนดกิจกรรมที่ตอบสนองต่อความต้องการของประชาชนในท้องถิ่น และลงมือทำงานร่วมกันได้สามารถวางแผนจัดการกับทรัพยากรหรือทุนในท้องถิ่นทั้งทุนบุคคลและทุนสังคมที่มีอยู่ได้อย่างเหมาะสมสอดคล้องกับสภาพท้องถิ่น อีกทั้ง ยังสามารถรับผลประโยชน์ร่วมกันได้อย่างทั่วถึง และเท่าเทียมก่อให้เกิดทัศนคติที่ดีความเอื้ออาทรต่อกัน ปลุกฝังทัศนคติและค่านิยมที่ดีให้กับชุมชนเพื่อเป็นแนวร่วมในการ

ทำงานพัฒนาตำบลมาตั้งต่อไป ทั้งนี้ ยุทธศาสตร์การพัฒนาในช่วงระยะเวลา ๕ ปี (พ.ศ.๒๕๖๖-๒๕๗๐) ขององค์การบริหารส่วนตำบลมาตั้ง เกิดขึ้นภายใต้การมีส่วนร่วมกันของประชาคมตำบลมาตั้ง เพื่อเป็นแนวทางในการพัฒนาที่สมดุล มีคุณภาพและยั่งยืน ด้วยการเสริมสร้างรากฐานทางเศรษฐกิจและสังคมให้เข้มแข็ง เพื่อยกระดับคุณภาพชีวิตของคนส่วนใหญ่ ควบคู่ไปกับการพัฒนาที่มุ่งสู่คุณภาพในทุกด้าน ยุทธศาสตร์การพัฒนาขององค์การบริหารส่วนตำบลมาตั้ง จะบังเกิดผลอย่างเป็นรูปธรรมได้นั้น จำเป็นต้องอาศัยการมีส่วนร่วมของทุกภาคส่วนช่วยกันบริหารการเปลี่ยนแปลง ให้เกิดการแปลงยุทธศาสตร์ไปสู่การปฏิบัติอย่างจริงจัง และต่อเนื่องต่อไป

เมื่อกล่าวถึงประเด็นความเชื่อมโยงแผนพัฒนาท้องถิ่นขององค์การบริหารส่วนตำบลมาตั้งนั้น แผนพัฒนาท้องถิ่น (พ.ศ.๒๕๖๖-๒๕๗๐) ขององค์การบริหารส่วนตำบลมาตั้ง มีความสัมพันธ์กับแผนยุทธศาสตร์ชาติ ๒๐ ปี โดยมุ่งเน้นเพื่อขับเคลื่อนการพัฒนาประเทศไปสู่ความมั่นคง มั่งคั่ง และยั่งยืน เชื่อมโยงยุทธศาสตร์ที่สำคัญของแผนยุทธศาสตร์ชาติ ๒๐ ปี เชื่อมโยงกับแผนพัฒนาเศรษฐกิจและสังคมแห่งชาติฉบับที่ ๑๓ และยุทธศาสตร์จังหวัด จะเห็นได้ว่ามีความเชื่อมโยงกันอย่างชัดเจนในการนำมาเป็นแนวทางกำหนดประเด็นยุทธศาสตร์การพัฒนาขององค์การบริหารส่วนตำบลมาตั้ง ๗ ยุทธศาสตร์ ได้แก่

ยุทธศาสตร์การพัฒนาที่ ๑ ด้านโครงสร้างพื้นฐาน

ยุทธศาสตร์การพัฒนาที่ ๒ ด้านคุณภาพชีวิต สังคมและสวัสดิการ

ยุทธศาสตร์การพัฒนาที่ ๓ ด้านการจัดระเบียบชุมชน สังคม และรักษาความสงบเรียบร้อย

ยุทธศาสตร์การพัฒนาที่ ๔ ด้านการลงทุน พาณิชยกรรม และการท่องเที่ยว

ยุทธศาสตร์การพัฒนาที่ ๕ ด้านการบริหารจัดการสิ่งแวดล้อม และอนุรักษ์ทรัพยากรธรรมชาติ

ยุทธศาสตร์การพัฒนาที่ ๖ ด้านการศึกษา ศิลปวัฒนธรรม จารีตประเพณีและภูมิปัญญาท้องถิ่น

ยุทธศาสตร์การพัฒนาที่ ๗ ด้านการบริหารจัดการที่ดีภายใต้การมีส่วนร่วมของประชาชน

ซึ่งการกำหนดประเด็นยุทธศาสตร์การพัฒนาที่ชัดเจนจะเป็นการเตรียมการพัฒนา ซึ่งเป็นการนำภูมิคุ้มกันที่มีอยู่ พร้อมทั้ง เร่งสร้างภูมิคุ้มกันให้ชุมชนเข้มแข็งขึ้น เพื่อเตรียมความพร้อมทางด้านคน สังคม และระบบเศรษฐกิจของชุมชนให้สามารถปรับตัวรองรับผลกระทบจากการสภาวะการเปลี่ยนแปลงได้อย่างเหมาะสม โดยให้ความสำคัญกับการพัฒนาคน สังคมเศรษฐกิจภายในชุมชนให้มีคุณภาพ ใช้ทรัพยากรที่มีอยู่อย่างคุ้มค่าและเกิดประโยชน์สูงสุด รวมทั้งสร้างโอกาสทางเศรษฐกิจด้วยฐานความรู้ เทคโนโลยี นวัตกรรม และความคิดสร้างสรรค์ บนพื้นฐานการผลิตและการบริโภคที่เป็นมิตรต่อสิ่งแวดล้อม ซึ่งจะนำไปสู่การพัฒนาเพื่อประโยชน์สุข ที่มั่นคง มั่งคั่ง และยั่งยืน ของชุมชนตามหลักปรัชญาของเศรษฐกิจพอเพียง

ส่วนที่ ๓
การนำแผนพัฒนาท้องถิ่นไปสู่การปฏิบัติ

๓.๑ ยุทธศาสตร์การพัฒนาท้องถิ่นและยุทธศาสตร์ระดับมหภาคเพื่อนำไปสู่การปฏิบัติ

ที่	ยุทธศาสตร์ชาติ ๒๐ ปี	แผนพัฒนาเศรษฐกิจและสังคมแห่งชาติ ฉบับที่ ๑๓	SDGs	ยุทธศาสตร์จังหวัดหนองคาย	ยุทธศาสตร์การพัฒนารองขององค์กรปกครองส่วนท้องถิ่นในเขตจังหวัดหนองคาย	ยุทธศาสตร์องค์การบริหารส่วนตำบลผาตั้ง	กลยุทธ์	แผนงาน	หน่วยงานรับผิดชอบหลัก
๑	ยุทธศาสตร์ที่ ๕ ด้านการสร้างการเติบโตบนคุณภาพชีวิตที่เป็นมิตรกับสิ่งแวดล้อม	หมวดหมู่ที่ ๕ ไทยเป็นประตูการค้าการลงทุนและยุทธศาสตร์ทางโลจิสติกส์ที่สำคัญของภูมิภาค	เป้าหมายที่ ๙ สร้างโครงสร้างพื้นฐานที่มีความทนทาน ส่งเสริมการพัฒนาอุตสาหกรรมที่ครอบคลุม และยั่งยืน และส่งเสริมนวัตกรรม	ยุทธศาสตร์ที่ ๒ พัฒนาขีดความสามารถในการแข่งขันทางการค้า การลงทุน การค้าชายแดน การท่องเที่ยว และการบริการ	ยุทธศาสตร์ที่ ๒ พัฒนาและปรับปรุงโครงสร้างพื้นฐาน เพื่อรองรับเขตเศรษฐกิจพิเศษ	ยุทธศาสตร์ที่ ๑ ด้านโครงสร้างพื้นฐาน	๑.ก่อสร้างปรับปรุงบำรุงรักษาถนน สะพาน ท่อระบายน้ำ อาคารสิ่งปลูกสร้างให้ได้มาตรฐาน ๒.ปรับปรุงแหล่งน้ำและบริหารจัดการน้ำอย่างเป็นระบบ ๓.ติดตั้ง ปรับปรุง บำรุง รักษา ไฟฟ้าสาธารณะ และโทรคมนาคม	- อุตสาหกรรมและการโยธา	กองช่าง
๒	ยุทธศาสตร์ที่ ๓ ยุทธศาสตร์การพัฒนาและเสริมสร้างศักยภาพคน	หมวดหมู่ที่ ๔ ไทยเป็นศูนย์กลางทางการแพทย์และสุขภาพมูลค่าสูง	เป้าหมายที่ ๓ สร้างหลักประกันว่าคนมีชีวิตที่มีสุขภาพดีและส่งเสริมสวัสดิภาพสำหรับทุกคนในทุกวัย	ยุทธศาสตร์ที่ ๔ พัฒนาการ ชุมชน สังคม และสิ่งแวดล้อมให้เป็นเมืองน่าอยู่	ยุทธศาสตร์ที่ ๑ พัฒนาการทุกช่วงวัย ชุมชน สังคม การสาธารณสุข และสิ่งแวดล้อมให้เป็นเมืองน่าอยู่	ยุทธศาสตร์ที่ ๒ ด้านคุณภาพชีวิต สังคมและสวัสดิการ	๔. ส่งเสริมให้ประชาชนมีคุณภาพชีวิตที่ดีและได้รับสวัสดิการทางสังคมที่มีประสิทธิภาพทั่วถึง และเป็นธรรม	- สาธารณสุข - การศึกษา - สร้างความเข้มแข็งของชุมชน - บริหารงานทั่วไป	สำนักปลัด กองสวัสดิการฯ กองการศึกษาฯ
๓	ยุทธศาสตร์ที่ ๓ ยุทธศาสตร์การพัฒนาและเสริมสร้างศักยภาพคน	หมวดหมู่ที่ ๑๒ ไทยมีกำลังคนสมรรถนะสูง มุ่งเรียนรู้อย่างต่อเนื่อง ตอบโจทย์การพัฒนาแห่งอนาคต	เป้าหมายที่ ๑๑ ทำให้เมืองและการตั้งถิ่นฐานของมนุษย์มีความปลอดภัยทั่วถึง พร้อมรับการเปลี่ยนแปลงและยั่งยืน	ยุทธศาสตร์ที่ ๓ การเสริมสร้างความมั่นคงของคน สังคม และสิ่งแวดล้อม	ยุทธศาสตร์ที่ ๑ พัฒนาการทุกช่วงวัย ชุมชน สังคม การสาธารณสุข และสิ่งแวดล้อมให้เป็นเมืองน่าอยู่	ยุทธศาสตร์ที่ ๓ ด้านการจัดระเบียบชุมชน สังคม และรักษาความสงบเรียบร้อย	๗. ส่งเสริมความรู้ความเข้าใจการจัดการสาธารณสุข การรักษาความสงบเรียบร้อย	- การรักษาความสงบภายใน	สำนักปลัด

ที่	ยุทธศาสตร์ชาติ ๒๐ ปี	แผนพัฒนาเศรษฐกิจและสังคมแห่งชาติ ฉบับที่ ๑๓	SDGs	ยุทธศาสตร์ จังหวัดหนองคาย	ยุทธศาสตร์การ พัฒนาของ องค์กรปกครอง ส่วนท้องถิ่นใน เขตจังหวัด หนองคาย	ยุทธศาสตร์ องค์กรบริหารส่วน ตำบลผาดั้ง	กลยุทธ์	แผนงาน	หน่วยงาน รับผิดชอบหลัก
๔	ยุทธศาสตร์ที่ ๒ ด้านการสร้าง ความสามารถในการแข่งขัน	หมวดหมู่ที่ ๒ ไทยเป็นจุดหมาย ของการท่องเที่ยว ที่เน้นคุณภาพและ ความยั่งยืน	เป้าหมายที่ ๘ ส่งเสริมการเติบโต ทางเศรษฐกิจที่ ต่อเนื่อง ครอบคลุม และยั่งยืน การจ้าง งานเต็มที่ และมี ผลិតภาพ และการมี งานที่สมควรสำหรับ ทุกคน	ยุทธศาสตร์ที่ ๒ พัฒนาขีด ความสามารถในการ แข่งขันทาง การค้าการลงทุน การค้าชายแดน การท่องเที่ยว และการบริการ	ยุทธศาสตร์ที่ ๓ ส่งเสริม การศึกษา ศาสนา ศิลปวัฒนธรรม การกีฬา และ การท่องเที่ยว	ยุทธศาสตร์ที่ ๔ ด้านการวางแผน การลงทุน พาณิชยกรรม และการท่องเที่ยว	๘. ส่งเสริมการท่องเที่ยวโดยการ มีส่วนร่วมของชุมชน ๙. ส่งเสริมการลงทุน การพาณิชย์ กรรม การเกษตรและเพิ่มมูลค่าของ ผลิตภัณฑ์ชุมชน	- การศาสนา วัฒนธรรม และนันทนาการ - สร้างความ เข้มแข็งของ ชุมชน	กองการศึกษาฯ
๕	ยุทธศาสตร์ที่ ๕ ด้านการสร้าง การเติบโตบน คุณภาพชีวิตที่ เป็นมิตรกับ สิ่งแวดล้อม	หมวดหมู่ที่ ๑๑ ไทยสามารถลดความ เสี่ยงและผลกระทบ จากภัยธรรมชาติ และการเปลี่ยนแปลงสภาพ ภูมิอากาศ	เป้าหมายที่ ๑๕ ปกป้อง ป่าไม้ และ สันับสนุนการใช้ ระบบนิเวศบนบก อย่างยั่งยืน จัดการ ป่าไม้อย่างยั่งยืน ต่อสู้การกลายสภาพ เป็นทะเลทราย หยุดการเสื่อมโทรม ของที่ดินและพื้น สภาพกลับมาใหม่ และหยุดการสูญเสี ความหลากหลาย ทางชีวภาพ	ยุทธศาสตร์ที่ ๓ การเสริมสร้าง ความมั่นคง ของคน สังคม และสิ่งแวดล้อม	ยุทธศาสตร์ที่ ๑ พัฒนาคนทุก ช่วงวัย ชุมชน สังคม การ สาธารณสุขและ สิ่งแวดล้อมให้ เป็นเมืองน่าอยู่	ยุทธศาสตร์ที่ ๕ ด้านการบริหาร จัดการสิ่งแวดล้อม และอนุรักษ์ ทรัพยากรธรรมชาติ	๑๐. ส่งเสริมอนุรักษ์ทรัพยากร ธรรมชาติและสิ่งแวดล้อม โดยการ มีส่วนร่วมของชุมชนแบบยั่งยืน	- การเกษตร	สำนักปลัด

ที่	ยุทธศาสตร์ชาติ ๒๐ ปี	แผนพัฒนาเศรษฐกิจและสังคมแห่งชาติ ฉบับที่ ๑๓	SDGs	ยุทธศาสตร์จังหวัดหนองคาย	ยุทธศาสตร์การพัฒนารองค์กรปกครองส่วนท้องถิ่นในเขตจังหวัดหนองคาย	ยุทธศาสตร์องค์การบริหารส่วนตำบลผาตั้ง	กลยุทธ์	แผนงาน	หน่วยงานรับผิดชอบหลัก
๖	ยุทธศาสตร์ที่ ๓ ด้านการพัฒนาและเสริมสร้างศักยภาพคน	หมวดหมู่ที่ ๑๒ ไทยมีกำลังคนสมรรถนะสูง มุ่งเรียนรู้อย่างต่อเนื่อง ตอบโจทย์การพัฒนาแห่งอนาคต	เป้าหมายที่ ๔ สร้างหลักประกันว่าทุกคนมีการศึกษาที่มีคุณภาพอย่างครอบคลุมและเท่าเทียม และสนับสนุนโอกาสในการเรียนรู้ตลอดชีวิต	ยุทธศาสตร์ที่ ๓ การเสริมสร้างความมั่นคงของคน สังคมและสิ่งแวดล้อม	ยุทธศาสตร์ที่ ๓ ส่งเสริมการศึกษา ศาสนา ศิลปวัฒนธรรม การกีฬา และการท่องเที่ยว	ยุทธศาสตร์ที่ ๖ ด้านการศึกษา ศาสนา ศิลปวัฒนธรรม จารีตประเพณี และภูมิปัญญาท้องถิ่น	๑๑. ส่งเสริมการศึกษาให้ได้มาตรฐานและทั่วถึง ๑๒. ส่งเสริมการสืบทอดภูมิปัญญาท้องถิ่น อนุรักษ์ขนบธรรมเนียม จารีตประเพณี	- การศึกษา - การศาสนา วัฒนธรรมและนันทนาการ	กองการศึกษา
๗	ยุทธศาสตร์ที่ ๖ ด้านการปรับสมดุลและพัฒนาระบบการบริหารจัดการภาครัฐ	หมวดหมู่ที่ ๑๓ ไทยมีภาครัฐที่ทันสมัย มีประสิทธิภาพและตอบโจทย์ประชาชน	เป้าหมายที่ ๑๖ ส่งเสริมสังคมที่สงบสุขและครอบคลุมเพื่อการพัฒนาที่ยั่งยืน ให้ทุกคนเข้าถึงความยุติธรรมและสร้างสถาบันที่มีประสิทธิผล รับผิดชอบ และครอบคลุมในระดับ	ยุทธศาสตร์ที่ ๔ การพัฒนาระบบบริหารจัดการภาครัฐ	ยุทธศาสตร์ที่ ๔ พัฒนาระบบการให้บริการประชาชนมุ่งสู่มาตรฐานสากล	ยุทธศาสตร์ที่ ๗ ด้านการบริหารจัดการที่ดีภายใต้การมีส่วนร่วมของประชาชน	๖. ส่งเสริมพัฒนาประชาธิปไตย ภาวะพลเมือง ความเสมอภาคและสิทธิเสรีภาพ ๑๓. ส่งเสริมระบบการบริหารจัดการให้เป็นไปตามหลักธรรมาภิบาล ให้มีประสิทธิภาพและประสิทธิผล	- บริหารงานทั่วไป	สำนักปลัด
รวม	๔ ยุทธศาสตร์	๖ หมวดหมู่	๗ เป้าหมาย	๓ ยุทธศาสตร์	๔ ยุทธศาสตร์	๗ ยุทธศาสตร์	๑๒ กลยุทธ์	๘ แผนงาน	๔ หน่วยงาน

๓.๒ บัญชีโครงการพัฒนาท้องถิ่น

บัญชีสรุปโครงการพัฒนา
 ทบพวณแผนพัฒนาท้องถิ่น ฉบับที่ ๔ (พ.ศ.๒๕๖๖-๒๕๗๐) ครั้งที่ ๑/๒๕๖๘
 องค์การบริหารส่วนตำบลผาตั้ง อำเภอสังขาม จังหวัดหนองคาย

ยุทธศาสตร์ กลยุทธ์ แผนงาน	ปี ๒๕๖๖		ปี ๒๕๖๗		ปี ๒๕๖๘		ปี ๒๕๖๙		ปี ๒๕๗๐		รวม ๕ ปี	
	จำนวน โครงการ	งบประมาณ (บาท)	จำนวน โครงการ	งบประมาณ (บาท)	จำนวน โครงการ	งบประมาณ (บาท)	จำนวน โครงการ	งบประมาณ (บาท)	จำนวน โครงการ	งบประมาณ (บาท)	จำนวน โครงการ	งบประมาณ (บาท)
๑) ด้านโครงสร้างพื้นฐาน												
๑.๑ ก่อสร้างปรับปรุงบำรุงรักษาถนน สะพาน ท่อระบายน้ำ อาคาร สิ่งปลูก สร้างให้ได้มาตรฐาน												
(๑) แผนงานอุตสาหกรรมและการโยธา	๑๖๕	๖๖,๙๒๙,๔๕๐	๑๗๒	๖๙,๑๕๑,๔๕๐	๑๘๙	๙๕,๘๐๐,๔๕๐	๑๙๑	๑๐๐,๐๓๓,๗๕๐	๑๘๖	๙๖,๖๓๐,๙๕๐	๙๐๓	๔๒๘,๕๕๖,๐๕๐
๑.๒ ปรับปรุงแหล่งน้ำและบริหารจัดการ น้ำอย่างเป็นระบบ												
(๑) แผนงานอุตสาหกรรมและการโยธา	๒๘	๑๕,๔๔๒,๐๕๐	๒๘	๑๕,๖๕๒,๐๕๐	๒๘	๑๕,๘๒๒,๐๕๐	๓๑	๑๖,๓๗๒,๐๕๐	๒๗	๑๕,๖๙๒,๐๕๐	๑๕๖	๗๘,๙๘๐,๒๕๐
๑.๓ ติดตั้ง ปรับปรุง บำรุง รักษา ไฟฟ้าสาธารณะ และโทรคมนาคม												
(๑) แผนงานอุตสาหกรรมและการโยธา	๓๙	๗,๙๒๐,๐๐๐	๓๙	๘,๐๗๐,๐๐๐	๓๘	๗,๙๗๐,๐๐๐	๕๑	๘,๓๒๐,๐๐๐	๓๙	๘,๐๗๐,๐๐๐	๒๑๒	๔๐,๓๕๐,๐๐๐
รวม	๒๓๒	๙๐,๒๙๑,๕๐๐	๒๓๙	๙๒,๘๗๓,๕๐๐	๒๕๕	๑๑๙,๕๙๒,๕๐๐	๒๗๓	๑๒๔,๗๒๕,๘๐๐	๒๕๒	๑๒๐,๓๙๓,๐๐๐	๑,๒๔๑	๕๔๗,๘๗๖,๓๐๐
๒) ด้านคุณภาพชีวิตสังคมและสวัสดิการ												
๒.๑ ส่งเสริมให้ประชาชนมีคุณภาพ ชีวิตที่ดีและได้รับสวัสดิการทางสังคม ที่มีประสิทธิภาพทั่วถึง และเป็นธรรม												
(๑) แผนงานสาธารณสุข	๖	๓๘๐,๐๐๐	๖	๔๘๐,๐๐๐	๖	๔๕๐,๐๐๐	๖	๔๕๐,๐๐๐	๖	๔๕๐,๐๐๐	๓๐	๒,๒๑๐,๐๐๐
(๒) แผนงานสร้างความเข้มแข็งของ ชุมชน	๑	๑๐,๐๐๐	๕	๒๓๐,๐๐๐	๖	๒๖๐,๐๐๐	๖	๒๖๐,๐๐๐	๖	๒๖๐,๐๐๐	๒๔	๑,๐๒๐,๐๐๐
รวม	๗	๓๙๐,๐๐๐	๑๑	๗๑๐,๐๐๐	๑๒	๗๑๐,๐๐๐	๑๒	๗๑๐,๐๐๐	๑๒	๗๑๐,๐๐๐	๕๔	๓,๒๓๐,๐๐๐

ยุทธศาสตร์ กลยุทธ์ แผนงาน	ปี ๒๕๖๖		ปี ๒๕๖๗		ปี ๒๕๖๘		ปี ๒๕๖๙		ปี ๒๕๗๐		รวม ๕ ปี	
	จำนวน โครงการ	งบประมาณ (บาท)	จำนวน โครงการ	งบประมาณ (บาท)	จำนวน โครงการ	งบประมาณ (บาท)	จำนวน โครงการ	งบประมาณ (บาท)	จำนวน โครงการ	งบประมาณ (บาท)	จำนวน โครงการ	งบประมาณ (บาท)
๓) ด้านการจัดระเบียบชุมชน สังคม และรักษาความสงบเรียบร้อย ๓.๑ ส่งเสริมความรู้ความเข้าใจการ จัดการสาธารณสุข การรักษาความสงบ เรียบร้อย (๑) แผนงานการรักษาความสงบภายใน	๖	๒๕๐,๐๐๐	๖	๒๕๐,๐๐๐	๗	๓๐๐,๐๐๐	๗	๓๐๐,๐๐๐	๗	๓๐๐,๐๐๐	๓๓	๑,๔๐๐,๐๐๐
รวม	๖	๒๕๐,๐๐๐	๖	๒๕๐,๐๐๐	๗	๓๐๐,๐๐๐	๗	๓๐๐,๐๐๐	๗	๓๐๐,๐๐๐	๓๓	๑,๔๐๐,๐๐๐
๔) ด้านการลงทุน พาณิชยกรรม และ การท่องเที่ยว ๔.๑ ส่งเสริมการท่องเที่ยวโดยกรมมี ส่วนร่วมของชุมชน (๑) แผนงานการศาสนาวัฒนธรรมและ นันทนาการ ๔.๒ ส่งเสริมการลงทุน การพาณิชย กรรม การเกษตรและเพิ่มมูลค่าของ ผลิตภัณฑ์ชุมชน (๑) แผนงานสร้างความเข้มแข็งของ ชุมชน	๒	๕๐,๐๐๐	๓	๑๕๐,๐๐๐	๓	๑๕๐,๐๐๐	๓	๑๕๐,๐๐๐	๓	๑๕๐,๐๐๐	๑๔	๖๕๐,๐๐๐
รวม	๒	๕๐,๐๐๐	๓	๑๕๐,๐๐๐	๘	๓๑๐,๐๐๐	๘	๓๑๐,๐๐๐	๘	๓๑๐,๐๐๐	๒๙	๑,๑๓๐,๐๐๐
๕) ด้านการบริหารจัดการสิ่งแวดล้อม และอนุรักษ์ทรัพยากรธรรมชาติ ๕.๑ ส่งเสริมอนุรักษ์ทรัพยากร ธรรมชาติและสิ่งแวดล้อม โดยการ มีส่วนร่วมของชุมชนแบบยั่งยืน (๑) แผนงานการเกษตร	๕	๑๖๐,๐๐๐	๖	๑๘๕,๘๐๐	๖	๑๘๕,๘๐๐	๖	๑๘๕,๘๐๐	๖	๑๘๕,๘๐๐	๒๙	๙๐๓,๒๐๐
รวม	๕	๑๖๐,๐๐๐	๖	๑๘๕,๘๐๐	๖	๑๘๕,๘๐๐	๖	๑๘๕,๘๐๐	๖	๑๘๕,๘๐๐	๒๙	๙๐๓,๒๐๐

ยุทธศาสตร์ กลยุทธ์ แผนงาน	ปี ๒๕๖๖		ปี ๒๕๖๗		ปี ๒๕๖๘		ปี ๒๕๖๙		ปี ๒๕๗๐		รวม ๕ ปี	
	จำนวน โครงการ	งบประมาณ (บาท)	จำนวน โครงการ	งบประมาณ (บาท)	จำนวน โครงการ	งบประมาณ (บาท)	จำนวน โครงการ	งบประมาณ (บาท)	จำนวน โครงการ	งบประมาณ (บาท)	จำนวน โครงการ	งบประมาณ (บาท)
๖) ด้านการศึกษา ศิลปวัฒนธรรม จารีตประเพณีและภูมิปัญญาท้องถิ่น ๖.๑ ส่งเสริมการศึกษาให้ได้ มาตรฐานและทั่วถึง (๑) แผนงานการศึกษา ๖.๒ ส่งเสริมการสืบทอดภูมิปัญญา ท้องถิ่น อนุรักษ์ขนบธรรมเนียมจารีต ประเพณี (๒) แผนงานการศาสนาวัฒนธรรม และนันทนาการ	๙	๕,๔๘๘,๔๔๔	๙	๕,๘๗๑,๕๗๘	๙	๕,๑๗๙,๐๐๓	๙	๕,๑๗๙,๐๐๓	๙	๕,๑๗๙,๐๐๓	๔๕	๒๖,๘๙๗,๐๓๑
	๓	๒๒๐,๐๐๐	๓	๒๒๐,๐๐๐	๓	๒๖๐,๐๐๐	๓	๒๖๐,๐๐๐	๓	๒๖๐,๐๐๐	๑๕	๑,๒๒๐,๐๐๐
รวม	๑๒	๕,๗๐๘,๔๔๔	๑๒	๖,๐๙๑,๕๗๘	๑๒	๕,๔๓๙,๐๐๓	๑๒	๕,๔๓๙,๐๐๓	๑๒	๕,๔๓๙,๐๐๓	๖๐	๒๘,๑๑๗,๐๓๑
๗) ด้านการบริหารจัดการที่ดีภายใต้ การมีส่วนร่วมของประชาชน ๗.๑ ส่งเสริมระบบการบริหาร จัดการให้เป็นไปตามหลักธรรมาภิบาล ให้มีประสิทธิภาพและประสิทธิผล (๑) แผนงานบริหารงานทั่วไป ๗.๒ ส่งเสริมพัฒนาประชาธิปไตย ภาคพลเมือง ความเสมอภาคและสิทธิ เสรีภาพ (๑) แผนงานสร้างความเข้มแข็งของ ชุมชน	๕	๔๔๐,๐๐๐	๕	๔๔๐,๐๐๐	๕	๔๘๐,๐๐๐	๕	๔๘๐,๐๐๐	๕	๔๘๐,๐๐๐	๒๕	๒,๓๒๐,๐๐๐
	๑	๓๐,๐๐๐	๑	๓๐,๐๐๐	๑	๓๐,๐๐๐	๑	๓๐,๐๐๐	๑	๓๐,๐๐๐	๕	๑๕๐,๐๐๐
รวม	๖	๔๗๐,๐๐๐	๖	๔๗๐,๐๐๐	๖	๕๑๐,๐๐๐	๖	๕๑๐,๐๐๐	๖	๕๑๐,๐๐๐	๓๐	๒,๔๗๐,๐๐๐
รวมทั้งสิ้น	๒๗๐	๙๗,๓๑๙,๙๔๔	๒๘๓	๑๐๐,๗๓๐,๘๗๘	๓๐๖	๑๒๗,๐๔๗,๓๐๓	๓๒๔	๑๓๒,๑๘๐,๖๐๓	๓๐๓	๑๒๗,๘๔๗,๘๐๓	๑,๔๘๖	๕๘๕,๑๒๖,๕๓๑

บัญชีสรุปโครงการพัฒนา
 ที่นำมาจากแผนพัฒนาหมู่บ้าน
 องค์การบริหารส่วนตำบลผาตั้ง อำเภอสังขาม จังหวัดหนองคาย

หมู่บ้าน	ปี ๒๕๖๖		ปี ๒๕๖๗		ปี ๒๕๖๘		ปี ๒๕๖๙		ปี ๒๕๗๐		รวม ๕ ปี	
	จำนวนโครงการ	งบประมาณ (บาท)	จำนวนโครงการ	งบประมาณ (บาท)	จำนวนโครงการ	งบประมาณ (บาท)	จำนวนโครงการ	งบประมาณ (บาท)	จำนวนโครงการ	งบประมาณ (บาท)	จำนวนโครงการ	งบประมาณ (บาท)
หมู่ที่ ๑ บ้านผาตั้ง	๒๐	๕,๔๘๐,๐๐๐	๒๐	๕,๔๘๐,๐๐๐	๓๑	๖,๐๓๐,๐๐๐	๓๑	๖,๐๓๐,๐๐๐	๓๑	๖,๐๓๐,๐๐๐	๑๓๓	๒๙,๐๕๐,๐๐๐
หมู่ที่ ๒ บ้านปากโสม	๒๐	๕,๐๓๐,๐๐๐	๒๐	๕,๐๓๐,๐๐๐	๓๑	๕,๕๘๐,๐๐๐	๓๑	๕,๕๘๐,๐๐๐	๓๑	๕,๕๘๐,๐๐๐	๑๓๓	๒๖,๘๐๐,๐๐๐
หมู่ที่ ๓ บ้านลำภูพาน	๒๐	๕,๐๓๐,๐๐๐	๒๐	๕,๐๓๐,๐๐๐	๓๑	๕,๕๘๐,๐๐๐	๓๑	๕,๕๘๐,๐๐๐	๓๑	๕,๕๘๐,๐๐๐	๑๓๓	๒๖,๘๐๐,๐๐๐
หมู่ที่ ๔ บ้านนาโคก	๑๘	๔,๗๘๐,๐๐๐	๑๘	๔,๗๘๐,๐๐๐	๒๙	๕,๓๓๐,๐๐๐	๒๙	๕,๓๓๐,๐๐๐	๒๙	๕,๓๓๐,๐๐๐	๑๒๓	๒๕,๕๕๐,๐๐๐
หมู่ที่ ๕ บ้านห้วยไช้แก้ว	๑๘	๔,๗๘๐,๐๐๐	๑๘	๔,๗๘๐,๐๐๐	๒๙	๕,๓๓๐,๐๐๐	๒๙	๕,๓๓๐,๐๐๐	๒๙	๕,๓๓๐,๐๐๐	๑๒๓	๒๕,๕๕๐,๐๐๐
หมู่ที่ ๖ บ้านดงดอ	๒๐	๔,๘๖๐,๐๐๐	๒๐	๔,๘๖๐,๐๐๐	๓๑	๕,๔๑๐,๐๐๐	๓๑	๕,๔๑๐,๐๐๐	๓๑	๕,๔๑๐,๐๐๐	๑๓๓	๒๕,๙๕๐,๐๐๐
หมู่ที่ ๗ บ้านไทยพัฒนา	๑๘	๔,๗๘๐,๐๐๐	๑๘	๔,๗๘๐,๐๐๐	๒๙	๕,๓๓๐,๐๐๐	๒๙	๕,๓๓๐,๐๐๐	๒๙	๕,๓๓๐,๐๐๐	๑๒๓	๒๕,๕๕๐,๐๐๐
รวม	๑๓๔	๓๔,๗๔๐,๐๐๐	๑๓๔	๓๔,๗๔๐,๐๐๐	๒๑๑	๓๘,๕๙๐,๐๐๐	๒๑๑	๓๘,๕๙๐,๐๐๐	๒๑๑	๓๘,๕๙๐,๐๐๐	๙๐๑	๑๘๕,๒๕๐,๐๐๐
รวมทั้งหมด	๑๓๔	๓๔,๗๔๐,๐๐๐	๑๓๔	๓๔,๗๔๐,๐๐๐	๒๑๑	๓๘,๕๙๐,๐๐๐	๒๑๑	๓๘,๕๙๐,๐๐๐	๒๑๑	๓๘,๕๙๐,๐๐๐	๙๐๑	๑๘๕,๒๕๐,๐๐๐

รายละเอียดโครงการพัฒนา

ทบทวนแผนพัฒนาท้องถิ่น ฉบับที่ ๔ (พ.ศ.๒๕๖๖ - ๒๕๗๐) ครั้งที่ ๑/๒๕๖๘

แบบ ผ.๐๒

องค์การบริหารส่วนตำบลผาตั้ง อำเภอสังขม จังหวัดหนองคาย

ก. ยุทธศาสตร์ชาติ ๒๐ ปี ยุทธศาสตร์ที่ ๕ ด้านการสร้างการเติบโตบนคุณภาพชีวิตที่เป็นมิตรกับสิ่งแวดล้อม

ข. แผนพัฒนาเศรษฐกิจและสังคมแห่งชาติ หมวดหมู่ที่ ๕ ไทยเป็นประตูการค้าการลงทุนและยุทธศาสตร์ทางโลจิสติกส์ที่สำคัญของภูมิภาค

ค. *Sustainable Development Goals : SDGs* เป้าหมายที่ ๙ สร้างโครงสร้างพื้นฐานที่มีความทนทาน ส่งเสริมการพัฒนาอุตสาหกรรมที่ครอบคลุมและยั่งยืน และส่งเสริมนวัตกรรม
เป้าประสงค์ที่ ๙.๑ พัฒนาโครงสร้างพื้นฐานที่มีคุณภาพ เชื่อถือได้ ยั่งยืนและมีความทนทาน ซึ่งรวมถึงโครงสร้างพื้นฐานของภูมิภาค

และที่ข้ามเขตแดน เพื่อสนับสนุนการพัฒนาทางเศรษฐกิจและความเป็นอยู่ที่ดีของมนุษย์ โดยมีเป้าหมายที่การเข้าถึงได้ในราคาที่จ่ายได้และเท่าเทียมสำหรับทุกคน

ง. ยุทธศาสตร์การพัฒนาจังหวัดหนองคาย ยุทธศาสตร์ที่ ๒ พัฒนาขีดความสามารถในการแข่งขันทางการค้า การลงทุน การค้าชายแดน การท่องเที่ยว และการบริการ

จ. ยุทธศาสตร์การพัฒนาขององค์กรปกครองส่วนท้องถิ่นในเขตจังหวัดหนองคาย ยุทธศาสตร์ที่ ๒ พัฒนาและปรับปรุงโครงสร้างพื้นฐาน เพื่อรองรับเขตเศรษฐกิจพิเศษ

๑. ยุทธศาสตร์การพัฒนาขององค์การบริหารส่วนตำบลผาตั้ง ยุทธศาสตร์ที่ ๑ ยุทธศาสตร์การพัฒนาด้านโครงสร้างพื้นฐาน

๑.๑ กลยุทธ์ ก่อสร้างปรับปรุงบำรุงรักษาถนน สะพาน ท่อระบายน้ำ อาคารสิ่งปลูกสร้างให้ได้มาตรฐาน ปรับปรุงแหล่งน้ำและบริหารจัดการน้ำอย่างเป็นระบบ ติดตั้ง ปรับปรุง บำรุงรักษา ไฟฟ้าสาธารณะ และโทรคมนาคม

(๑) แผนงานอุตสาหกรรมและการโยธา

ที่	โครงการ	วัตถุประสงค์	เป้าหมาย (ผลผลิตของโครงการ)	งบประมาณ					ตัวชี้วัด (KPI)	ผลที่คาดว่าจะได้รับ	หน่วยงานรับผิดชอบหลัก
				๒๕๖๖ (บาท)	๒๕๖๗ (บาท)	๒๕๖๘ (บาท)	๒๕๖๙ (บาท)	๒๕๗๐ (บาท)			
๑	ติดตั้งหอกระจายข่าวหมู่บ้าน (one plan)	เพื่อให้ประชาชนได้รับทราบข้อมูลข่าวสาร	ติดตั้งหอกระจายข่าวรอบหมู่บ้าน ผาตั้ง หมู่ที่ ๑	๑๕๐,๐๐๐	๑๕๐,๐๐๐	๑๕๐,๐๐๐	๑๕๐,๐๐๐	๑๕๐,๐๐๐	จำนวนประชาชนที่ได้รับข่าวสารอย่างทั่วถึง	ประชาชนได้รับข่าวสารอย่างทั่วถึง	กองช่าง อบต.ผาตั้ง
๒	ขยายเขตรบบประปาหมู่บ้าน (one plan)	เพื่อจัดให้มีน้ำอุปโภคอย่างเพียงพอ	วางท่อประปา PVC ขนาด ๒ นิ้ว ความยาวรวม ๑,๐๐๐ กิโลเมตร สายไปคุ้มสวนใต้ บ้านผาตั้ง หมู่ที่ ๑	-	-	๕๐๐,๐๐๐	๕๐๐,๐๐๐	๕๐๐,๐๐๐	ผู้ใช้น้ำร้อยละ ๙๐ มีน้ำอุปโภคอย่างเพียงพอตลอดปี	ผู้ใช้น้ำมีน้ำอุปโภคอย่างเพียงพอ	กองช่าง อบต.ผาตั้ง
๓	ติดตั้งไฟฟ้าแสงสว่างโซล่าเซลล์ (one plan)	เพื่อให้ประชาชนได้รับความสะดวกและปลอดภัย	ติดตั้งไฟฟ้าแสงสว่างโซล่าเซลล์ตามซอย ภายในหมู่บ้าน บ้านผาตั้ง หมู่ที่ ๑	๑๕๐,๐๐๐	๑๕๐,๐๐๐	๑๕๐,๐๐๐	๑๕๐,๐๐๐	๑๕๐,๐๐๐	จำนวนผู้ที่ได้รับความสะดวกเพิ่มขึ้น	ประชาชนสะดวกและปลอดภัย	กองช่าง อบต.ผาตั้ง
๔	ก่อสร้างสถานีสูบน้ำด้วยไฟฟ้า (one plan)	เพื่อให้มีแหล่งผลิตน้ำประปาแจกจ่ายให้ประชาชน	ก่อสร้างสถานีสูบน้ำด้วยไฟฟ้าสู่พื้นที่การเกษตร บ้านผาตั้ง หมู่ที่ ๑	๕๐๐,๐๐๐	๕๐๐,๐๐๐	๕๐๐,๐๐๐	๕๐๐,๐๐๐	๕๐๐,๐๐๐	จำนวนผู้ใช้น้ำที่ได้รับบริการสาธารณสุขอุปโภค	ประชาชนมีน้ำใช้อย่างเพียงพอ	กองช่าง อบต.ผาตั้ง

ที่	โครงการ	วัตถุประสงค์	เป้าหมาย (ผลผลิตของโครงการ)	งบประมาณ					ตัวชี้วัด (KPI)	ผลที่คาดว่าจะ ได้รับ	หน่วยงาน รับผิดชอบ หลัก
				๒๕๖๖ (บาท)	๒๕๖๗ (บาท)	๒๕๖๘ (บาท)	๒๕๖๙ (บาท)	๒๕๗๐ (บาท)			
๕	ก่อสร้างวางระบายน้ำ คสล. (one plan)	เพื่อให้มีช่องทาง ระบายน้ำ ไม่ให้น้ำ กัดเซาะถนน พังเสียหาย	ก่อสร้างวางระบายน้ำ คสล. รอบ หมู่บ้านผาตั้ง หมู่ที่ ๑ ช่วงที่ ๑ กว้าง ๐.๔๐ ม. ลึก ๐.๔๐ ม. ยาว ๕๗ ม. และช่วงที่ ๒ กว้าง ๐.๔๐ ม. ลึก ๐.๔๐ ม. ยาว ๒๑ ม. พร้อมวางท่อ คสล.	๒๐๐,๐๐๐	๒๐๐,๐๐๐	๒๐๐,๐๐๐	๒๐๐,๐๐๐	๒๐๐,๐๐๐	จำนวนถนนที่ ชำรุดเสียหาย ลดน้อยลง	ไม่มีปัญหาน้ำ ท่วมขังและ น้ำไม่กัดเซาะ ถนนชำรุด เสียหาย	กองช่าง อบต.ผาตั้ง
๖	ปรับปรุงถนน คอนกรีตเสริม เหล็ก (one plan)	เพื่อให้ประชาชน มีเส้นทางในการ คมนาคมที่สะดวก	ปรับปรุงถนน คสล.สายโรงสีข้าว บ้านผาตั้ง หมู่ที่ ๑ กว้าง ๔ ม. ยาว ๒๐ ม.หนา ๐.๑๕ ม.	๑๐๐,๐๐๐	๑๐๐,๐๐๐	๑๐๐,๐๐๐	๑๐๐,๐๐๐	๑๐๐,๐๐๐	จำนวนเส้นทางที่ สะดวกเพิ่มขึ้น	ประชาชนได้รับ ความสะดวกใน การสัญจรไปมา	กองช่าง อบต.ผาตั้ง
๗	ก่อสร้างถนนคอนกรีต เสริม เหล็ก (one plan)	เพื่อให้ประชาชน มีเส้นทางในการ คมนาคมที่สะดวก	ก่อสร้างถนน คสล. สายทาง เข้าเมรุ บ้านผาตั้ง หมู่ที่ ๑ กว้าง ๔ ม. ยาว ๒๐๐ ม. หนา ๐.๑๕ ม.	๕๐๐,๐๐๐	๕๐๐,๐๐๐	๕๐๐,๐๐๐	๕๐๐,๐๐๐	๕๐๐,๐๐๐	จำนวนเส้นทางที่ สะดวกเพิ่มขึ้น	ประชาชนได้รับ ความสะดวกใน การสัญจรไปมา	กองช่าง อบต.ผาตั้ง
๘	ปรับปรุงศาลา ประชาคมหมู่บ้าน (one plan)	เพื่อให้มีสถานที่ใช้ ในการจัดกิจกรรม ต่าง ๆ	ปรับปรุงศาลาประชาคม บ้านห้วยไช้ หมู่ที่ ๕ ตามแบบ อบต.ผาตั้ง กำหนด	-	-	๓๐๐,๐๐๐	๓๐๐,๐๐๐	๓๐๐,๐๐๐	จำนวนอาคาร ใช้งานที่เพิ่มขึ้น	หน่วยงานรัฐและ ประชาชนใช้จัด กิจกรรม	กองช่าง อบต.ผาตั้ง
๙	ก่อสร้างถนนคอนกรีต เสริม เหล็ก (one plan)	เพื่อให้ประชาชน มีเส้นทางในการ คมนาคมที่สะดวก	สายหนองติดต่อกัน บ้านผาตั้ง หมู่ที่ ๑ ขนาดกว้าง ๔ ม. ยาว ๘๐๐ ม. หนา ๐.๑๕ ม. ดำเนินการปีละ ๒๐๐ ม.	๓๓๐,๐๐๐	๓๓๐,๐๐๐	๓๓๐,๐๐๐	๓๓๐,๐๐๐	๓๓๐,๐๐๐	จำนวนเส้นทางที่ สะดวกเพิ่มขึ้น	ประชาชนได้รับ ความสะดวกใน การสัญจรไปมา	กองช่าง อบต.ผาตั้ง
๑๐	ก่อสร้างถนนหินคลุก (one plan)	เพื่อให้ประชาชนที่ ใช้เส้นทางได้รับ ความสะดวก	สายหนองติดต่อกัน บ้านผาตั้ง หมู่ที่ ๑ ขนาดกว้าง ๔ ม. ยาว ๗๐๐ ม.	๒๕๐,๐๐๐	๒๕๐,๐๐๐	๒๕๐,๐๐๐	๒๕๐,๐๐๐	๒๕๐,๐๐๐	จำนวนเส้นทาง คมนาคมที่สะดวก เพิ่มขึ้น	ประชาชนได้รับ ความสะดวกใน การเดินทาง	กองช่าง อบต.ผาตั้ง
๑๑	ก่อสร้างศาลา พักญาติ (one plan)	เพื่อจัดให้มีสถานที่ ให้ประชาชนที่มา ร่วมงานฌาปนกิจ	ขนาดกว้าง ๘ ม. ยาว ๑๒ ม. บริเวณป่าช้า บ้านดงต้อง หมู่ที่ ๖	-	-	-	๘๐๐,๐๐๐	๘๐๐,๐๐๐	จำนวนอาคาร สถานที่สะดวก เพิ่มขึ้น	ประชาชนได้มี สถานที่มาร่วม งานฌาปนกิจ	กองช่าง อบต.ผาตั้ง

ที่	โครงการ	วัตถุประสงค์	เป้าหมาย (ผลผลิตของโครงการ)	งบประมาณ					ตัวชี้วัด (KPI)	ผลที่คาดว่าจะ ได้รับ	หน่วยงาน รับผิดชอบ หลัก
				๒๕๖๖ (บาท)	๒๕๖๗ (บาท)	๒๕๖๘ (บาท)	๒๕๖๙ (บาท)	๒๕๗๐ (บาท)			
๑๒	ก่อสร้างถนนหินคลุก (one plan)	เพื่อให้ประชาชนมี เส้นทางเดินทางที่ สะดวก	สายมอกกแดง บ้านผาดั้ง หมู่ ที่ ๑ ขนาดกว้าง ๓ ม. ยาว ๖๐๐ ม.	๑๕๐,๐๐๐	๑๕๐,๐๐๐	๑๕๐,๐๐๐	๑๕๐,๐๐๐	๑๕๐,๐๐๐	จำนวนเส้นทาง คมนาคมที่สะดวก เพิ่มขึ้น	ประชาชนได้รับ ความสะดวกใน การเดินทาง	กองช่าง อบต.ผาดั้ง
๑๓	ก่อสร้างถนนหินคลุก (one plan)	เพื่อให้ประชาชนมี เส้นทางเดินทางที่ สะดวก	สายวัดถ้ำผาง บ้านปากโสมหมู่ ที่ ๒ ขนาดกว้าง ๓ ม. ยาว ๖๐๐ ม.	๑๕๐,๐๐๐	๑๕๐,๐๐๐	๑๕๐,๐๐๐	๑๕๐,๐๐๐	๑๕๐,๐๐๐	จำนวนเส้นทาง คมนาคมที่สะดวก เพิ่มขึ้น	ประชาชนได้รับ ความสะดวกใน การเดินทาง	กองช่าง อบต.ผาดั้ง
๑๔	ก่อสร้างถนนคอนกรีต เสริม เหล็ก (one plan)	เพื่อให้ประชาชน มีเส้นทางในการ คมนาคมที่สะดวก	ก่อสร้างถนน คสล. ซอยบ้าน ผู้ใหญ่บ้าน บ้านผาดั้ง หมู่ที่ ๑ กว้าง ๔ ม. ยาว ๗๕๐ ม. หน้า ๐.๑๕ ม. ดำเนินการปีละ ๒๐๐ ม.	๓๓๐,๐๐๐	๓๓๐,๐๐๐	๓๓๐,๐๐๐	๓๓๐,๐๐๐	๓๓๐,๐๐๐	จำนวนเส้นทางที่ สะดวกเพิ่มขึ้น	ประชาชนได้รับ ความสะดวกใน การสัญจรไปมา	กองช่าง อบต.ผาดั้ง
๑๕	ก่อสร้างถนนคอนกรีต เสริมเหล็ก (one plan)	เพื่อให้ประชาชน มีเส้นทางในการ คมนาคมที่สะดวก	สายโคกผาด้อม บ้านผาดั้ง หมู่ที่ ๑ กว้าง ๔ ม. ยาว ๘๐๐ ม. หน้า ๐.๑๕ ม. ดำเนินการปี ละ ๒๐๐ ม.	๓๓๐,๐๐๐	๓๓๐,๐๐๐	๓๓๐,๐๐๐	๓๓๐,๐๐๐	๓๓๐,๐๐๐	จำนวนเส้นทาง คมนาคมที่สะดวก เพิ่มขึ้น	ประชาชนได้รับ ความสะดวกใน การสัญจรไปมา	กองช่าง อบต.ผาดั้ง
๑๖	ก่อสร้างถนนคอนกรีต เสริมเหล็ก (one plan)	เพื่อให้ประชาชน มีเส้นทางในการ คมนาคมที่สะดวก	สายมอกกแดง บ้านผาดั้ง หมู่ ที่ ๑ กว้าง ๔ ม. ยาว ๓๐๐ ม. หน้า ๐.๑๕ ม.	๕๐๐,๐๐๐	๕๐๐,๐๐๐	๕๐๐,๐๐๐	๕๐๐,๐๐๐	๕๐๐,๐๐๐	จำนวนเส้นทาง คมนาคมที่สะดวก เพิ่มขึ้น	ประชาชนได้รับ ความสะดวกใน การสัญจรไปมา	กองช่าง อบต.ผาดั้ง
๑๗	ก่อสร้างถนนคอนกรีต เสริมเหล็ก (one plan)	เพื่อให้ประชาชน มีเส้นทางในการ คมนาคมที่สะดวก	สายมอกกฆ่า บ้านผาดั้ง หมู่ที่ ๑ กว้าง ๔ ม. ยาว ๒๐๐ ม. หน้า ๐.๑๕ ม.	๓๓๐,๐๐๐	๓๓๐,๐๐๐	๓๓๐,๐๐๐	๓๓๐,๐๐๐	๓๓๐,๐๐๐	จำนวนเส้นทาง คมนาคมที่สะดวก เพิ่มขึ้น	ประชาชนได้รับ ความสะดวกใน การสัญจรไปมา	กองช่าง อบต.ผาดั้ง
๑๘	ก่อสร้างถนนคอนกรีต เสริมเหล็ก (one plan)	เพื่อให้ประชาชนมี เส้นทางในการ คมนาคมที่สะดวก	สายนาทามแซง บ้านผาดั้ง หมู่ ที่ ๑ กว้าง ๔ ม. ยาว ๒๐๐ ม. หน้า ๐.๑๕ ม.	๓๓๐,๐๐๐	๓๓๐,๐๐๐	๓๓๐,๐๐๐	๓๓๐,๐๐๐	๓๓๐,๐๐๐	จำนวนเส้นทาง คมนาคมที่สะดวก เพิ่มขึ้น	ประชาชนได้รับ ความสะดวกใน การสัญจรไปมา	กองช่าง อบต.ผาดั้ง
๑๙	ก่อสร้างถนนหินคลุก (one plan)	เพื่อให้ประชาชนมี เส้นทางในการ คมนาคมที่สะดวก	สายด้านหลัง อบต.ผาดั้ง บ้าน ผาดั้ง หมู่ที่ ๑ กว้าง ๔ ม. ยาว ๓๐๐ ม.	๔๕,๖๐๐	๔๕,๖๐๐	๔๕,๖๐๐	๔๕,๖๐๐	๔๕,๖๐๐	จำนวนเส้นทาง คมนาคมที่สะดวก เพิ่มขึ้น	ประชาชนได้รับ ความสะดวกใน การสัญจรไปมา	กองช่าง อบต.ผาดั้ง

ที่	โครงการ	วัตถุประสงค์	เป้าหมาย (ผลผลิตของโครงการ)	งบประมาณ					ตัวชี้วัด (KPI)	ผลที่คาดว่าจะ ได้รับ	หน่วยงาน รับผิดชอบ หลัก
				๒๕๖๖ (บาท)	๒๕๖๗ (บาท)	๒๕๖๘ (บาท)	๒๕๖๙ (บาท)	๒๕๗๐ (บาท)			
๒๐	ชุดลอกกล้าห้วย (one plan)	เพื่อให้มีแหล่งน้ำ ที่กักเก็บน้ำไว้ใช้ ได้ตลอดทั้งปี	ชุดลอกกล้าห้วยหัด ห้วยสูงเม่น , ห้วยผาเดือน บ้านผาตั้ง หมู่ที่ ๑	-	-	๕๐๐,๐๐๐	๕๐๐,๐๐๐	๕๐๐,๐๐๐	จำนวนผู้ใช้น้ำ และเกษตรกรที่ ได้รับประโยชน์	ประชาชนมีน้ำ อุปโภคและทำ การเกษตร	กองช่าง อบต.ผาตั้ง
๒๑	ก่อสร้างขยาย เขตรบบ จำหน่ายไฟฟ้า	เพื่อให้ประชาชน ได้มีไฟฟ้าใช้อย่าง ทั่วถึง	ขยายเขตไฟฟ้าแรงต่ำ สายนาโคกผา ต่อม บ้านผาตั้ง หมู่ที่ ๑ ยาว ๘๐๐ เมตร	-	-	๕๐๐,๐๐๐	๕๐๐,๐๐๐	๕๐๐,๐๐๐	จำนวนผู้ที่ได้รับ ความสะดวก เพิ่มขึ้น	ประชาชนได้รับ ความสะดวกและ ปลอดภัย	กองช่าง อบต.ผาตั้ง
๒๒	ก่อสร้างขยาย เขตรบบ จำหน่ายไฟฟ้า	เพื่อให้ประชาชน ได้มีไฟฟ้าใช้อย่าง ทั่วถึง	ขยายเขตไฟฟ้าแรงต่ำ บ้านผาตั้ง หมู่ ที่ ๑ สายมอกแดง เสา ๘ ม. ๑๒ ต้น ระยะทาง ๓,๐๕๐ ม.	-	-	๕๐๐,๐๐๐	๕๐๐,๐๐๐	๕๐๐,๐๐๐	จำนวนผู้ที่ได้รับ ความสะดวก เพิ่มขึ้น	ประชาชนได้รับ ความสะดวกและ ปลอดภัย	กองช่าง อบต.ผาตั้ง
๒๓	ติดตั้งหอ กระจายข่าว หมู่บ้าน	เพื่อให้ประชาชน ได้รับทราบข้อมูล ข่าวสาร	ติดตั้งหอกระจายข่าว รอบหมู่บ้าน บ้านปากโสม หมู่ที่ ๒	๑๕๐,๐๐๐	๑๕๐,๐๐๐	๑๕๐,๐๐๐	๑๕๐,๐๐๐	๑๕๐,๐๐๐	ร้อยละ ๙๐ ของ ประชาชนที่ได้ รับข่าวสารทั่วถึง	ประชาชนได้รับ ข่าวสารอย่าง ทั่วถึง	กองช่าง อบต.ผาตั้ง
๒๔	ก่อสร้างลาน คอนกรีตเสริม เหล็ก	เพื่อให้ประชาชน ได้มีพื้นที่ในการ จัดกิจกรรมต่างๆ	บริเวณโดยรอบศาลาประชาคม หมู่บ้าน บ้านปากโสม หมู่ที่ ๒	๒๐๐,๐๐๐	๒๐๐,๐๐๐	๒๐๐,๐๐๐	๒๐๐,๐๐๐	๒๐๐,๐๐๐	ร้อยละ ๙๐ ของผู้ ที่ได้รับความ สะดวก	ประชาชนได้รับ ความสะดวกใน การใช้พื้นที่	กองช่าง อบต.ผาตั้ง
๒๕	ก่อสร้างถนน คอนกรีตเสริม เหล็ก	เพื่อให้ประชาชน มีเส้นทางในการ คมนาคมที่สะดวก	สายวัดถ้ำผาง กว้าง ๔ ม. ยาว ๕๐๐ ม.หนา ๐.๑๕ ม. บ้านปากโสม หมู่ที่ ๒	๑,๑๐๐,๐๐๐	๑,๑๐๐,๐๐๐	๑,๑๐๐,๐๐๐	๑,๑๐๐,๐๐๐	๑,๑๐๐,๐๐๐	จำนวนเส้นทาง คมนาคมสะดวก ที่เพิ่มขึ้น	ประชาชนได้รับ ความสะดวกใน การสัญจรไปมา	กองช่าง อบต.ผาตั้ง
๒๖	ก่อสร้างระบบ ประปาหมู่บ้าน	เพื่อผลิตน้ำประปา แจกจ่ายให้แก่ ประชาชน	แบบวางระบบท่อสูง บริเวณป่าช้า บ้านปากโสม หมู่ที่ ๒	-	-	๕๐๐,๐๐๐	๕๐๐,๐๐๐	๕๐๐,๐๐๐	จำนวนครัวเรือน ที่ได้รับบริการ สาธารณูปโภค	ประชาชนมีน้ำใน การอุปโภคอย่าง เพียงพอ	กองช่าง อบต.ผาตั้ง
๒๗	ก่อสร้างขยาย เขตรบบ จำหน่ายไฟฟ้า	เพื่อให้ประชาชน มีไฟฟ้าใช้ใ นการเกษตร	ขยายเขตไฟฟ้าแรงสูง สายปากโสม-นาโคก บ้านปากโสม หมู่ที่ ๒	๓๐๐,๐๐๐	๓๐๐,๐๐๐	๓๐๐,๐๐๐	๓๐๐,๐๐๐	๓๐๐,๐๐๐	ร้อยละ ๙๐ ของ ผู้ใช้ไฟฟ้าที่ได้รับ ความสะดวก	ประชาชนได้รับ ความสะดวกและ ปลอดภัย	กองช่าง อบต.ผาตั้ง
๒๘	ก่อสร้างถนน หินคลุก (one plan)	เพื่อให้ประชาชนมี เส้นทางเดินทางที่ สะดวก	สายนาใต้ บ้านปากโสม หมู่ที่ ๒ ขนาดกว้าง ๓ ม. ยาว ๕๐๐ ม.	๑๓๐,๐๐๐	๑๓๐,๐๐๐	๑๓๐,๐๐๐	๑๓๐,๐๐๐	๑๓๐,๐๐๐	จำนวนเส้นทาง คมนาคมที่สะดวก เพิ่มขึ้น	ประชาชนได้รับ ความสะดวกใน การเดินทาง	กองช่าง อบต.ผาตั้ง

ที่	โครงการ	วัตถุประสงค์	เป้าหมาย (ผลผลิตของโครงการ)	งบประมาณ					ตัวชี้วัด (KPI)	ผลที่คาดว่าจะ ได้รับ	หน่วยงาน รับผิดชอบ หลัก
				๒๕๖๖ (บาท)	๒๕๖๗ (บาท)	๒๕๖๘ (บาท)	๒๕๖๙ (บาท)	๒๕๗๐ (บาท)			
๒๙	ก่อสร้างถนน หินคลุก (one plan)	เพื่อให้ประชาชน มีเส้นทางในการ เดินทางที่สะดวก	สายนาตุ้ง บ้านปาก โสม หมู่ที่ ๒ กว้าง ๔ ม. ยาว ๕๐๐ ม.	๘๐,๐๐๐	๘๐,๐๐๐	๘๐,๐๐๐	๘๐,๐๐๐	๘๐,๐๐๐	จำนวนเส้นทาง คมนาคมสะดวก ที่เพิ่มขึ้น	ประชาชนได้รับ ความสะดวกใน การสัญจรไปมา	กองช่าง อบต.ผาตั้ง
๓๐	ก่อสร้างถนน หินคลุก (one plan)	เพื่อให้ประชาชน มีเส้นทางสัญจรที่ สะดวก	บริเวณข้างสระน้ำ สาธารณะ บ้านปากโสม หมู่ที่ ๒ กว้าง ๓ ม. ยาว ๑,๐๐๐ ม	๑๑๔,๐๐๐	๑๑๔,๐๐๐	๑๑๔,๐๐๐	๑๑๔,๐๐๐	๑๑๔,๐๐๐	จำนวนเส้นทาง คมนาคมสะดวก ที่เพิ่มขึ้น	ประชาชนได้รับ ความสะดวกใน การสัญจรไปมา	กองช่าง อบต.ผาตั้ง
๓๑	ก่อสร้างถนน หินคลุก (one plan)	เพื่อให้ประชาชน มีเส้นทางในการ เดินทางที่สะดวก	สายห้วยหินคันใหญ่ บ้านปากโสม หมู่ที่ ๒ กว้าง ๔ ยาว ๕๐๐ ม.	๘๐,๐๐๐	๘๐,๐๐๐	๘๐,๐๐๐	๘๐,๐๐๐	๘๐,๐๐๐	จำนวนเส้นทาง คมนาคมสะดวก ที่เพิ่มขึ้น	ประชาชนได้รับ ความสะดวกใน การสัญจรไปมา	กองช่าง อบต.ผาตั้ง
๓๒	ก่อสร้างถนน คอนกรีตเสริม เหล็ก (one plan)	เพื่อให้ประชาชน มีเส้นทางในการ คมนาคมที่สะดวก	สายนาใต้ บ้านปากโสม หมู่ที่ ๒ กว้าง ๕ ม. ยาว ๘๐๐ ม. หนา ๐.๑๕ ม.	-	-	๒,๕๐๐,๐๐๐	๒,๕๐๐,๐๐๐	๒,๕๐๐,๐๐๐	จำนวนเส้นทาง คมนาคมสะดวก ที่เพิ่มขึ้น	ประชาชนได้รับ ความสะดวกใน การสัญจรไปมา	กองช่าง อบต.ผาตั้ง
๓๓	ก่อสร้างราง ระบายน้ำ (one plan)	เพื่อระบายน้ำ หลากในฤดูฝน ไม่ให้ท่วมบ้าน เรือนประชาชน	(สี่แยกบ้านยายเอ๋-ตุ้ไป) บ้านปากโสม หมู่ที่ ๒ กว้าง ๔๐ ม. ลึก ๖๐ ม. ยาว ๒๐๐ ม.	๔๖๐,๐๐๐	๔๖๐,๐๐๐	๔๖๐,๐๐๐	๔๖๐,๐๐๐	๔๖๐,๐๐๐	จำนวนถนนที่ ได้รับผลกระทบ จากน้ำท่วมซึ่ง ลดลง	ไม่มีปัญหาน้ำ ท่วมขังและน้ำ ไม่กัดเซาะถนน ชำรุดเสียหาย	กองช่าง อบต.ผาตั้ง
๓๔	ขุดลอกสระน้ำ (one plan)	เพื่อกักเก็บน้ำ ไว้อุปโภค/ทำ การเกษตร	สระเงินล้าน บ้านปากโสม หมู่ที่ ๒	๕๐๐,๐๐๐	๕๐๐,๐๐๐	๕๐๐,๐๐๐	๕๐๐,๐๐๐	๕๐๐,๐๐๐	จำนวนผู้ใช้น้ำ และเกษตรกรที่ ได้รับประโยชน์ เพิ่มขึ้น	ประชาชนมีน้ำ อุปโภคและใช้ใน การเกษตรอย่าง เพียงพอ	กองช่าง อบต.ผาตั้ง
๓๕	ก่อสร้างราง ระบายน้ำ (one plan)	เพื่อระบายน้ำ ไม่ให้ท่วมขังถนน และบ้านเรือนของ ประชาชน	สายรอบหมู่บ้าน บ้านปากโสม หมู่ที่ ๒	๕๐๐,๐๐๐	๕๐๐,๐๐๐	๕๐๐,๐๐๐	๕๐๐,๐๐๐	๕๐๐,๐๐๐	จำนวนถนนที่ เดินทางได้ สะดวกเพิ่มขึ้น	ไม่มีปัญหาน้ำ ท่วมขังและน้ำ ไม่กัดเซาะถนน ชำรุดเสียหาย	กองช่าง อบต.ผาตั้ง

ที่	โครงการ	วัตถุประสงค์	เป้าหมาย (ผลผลิตของโครงการ)	งบประมาณ					ตัวชี้วัด (KPI)	ผลที่คาดว่าจะ ได้รับ	หน่วยงาน รับผิดชอบ หลัก
				๒๕๖๖ (บาท)	๒๕๖๗ (บาท)	๒๕๖๘ (บาท)	๒๕๖๙ (บาท)	๒๕๗๐ (บาท)			
๓๖	ก่อสร้างถนน คอนกรีตเสริม เหล็ก (one plan)	เพื่อให้ประชาชน มีเส้นทางคมนาคมที่ สะดวก	สายโรงไม้ปูน กว้าง ๔ ม. ยาว ๒๐๐ ม. หนา ๐.๑๕ ม. บ้านปากโสม หมู่ที่ ๒	๔๔๐,๐๐๐	๔๔๐,๐๐๐	๔๔๐,๐๐๐	๔๔๐,๐๐๐	๔๔๐,๐๐๐	จำนวนเส้นทาง คมนาคมสะดวกที่ เพิ่มขึ้น	ประชาชนได้รับ ความสะดวกในการ สัญจรไปมา	กองช่าง อบต.ผาตั้ง
๓๗	ก่อสร้างถนน หินคลุก (one plan)	เพื่อให้ประชาชน มีเส้นทางที่สะดวกใน การเดินทาง	สายลำภูพาน-นาโคก บ้านลำภูพาน หมู่ที่ ๓ กว้าง ๔ ม. ยาว ๑,๐๐๐ ม.	๓๐๐,๐๐๐	๓๐๐,๐๐๐	๓๐๐,๐๐๐	๓๐๐,๐๐๐	๓๐๐,๐๐๐	จำนวนเส้นทาง ที่สะดวกเพิ่มขึ้น	ประชาชนได้รับ ความสะดวกในการ เดินทาง	กองช่าง อบต.ผาตั้ง
๓๘	ก่อสร้างขยาย เขตระบบ จำหน่ายไฟฟ้า (one plan)	เพื่อให้ประชาชน ได้รับความสะดวก และปลอดภัย	ขยายเขตไฟฟ้าส่องสว่างทาง สาธารณะ - สายภายในหมู่บ้าน - สายข้างวัดลำภูพาน บ้านลำ ภูพาน หมู่ที่ ๓	๒๐๐,๐๐๐	๒๐๐,๐๐๐	๒๐๐,๐๐๐	๒๐๐,๐๐๐	๒๐๐,๐๐๐	จำนวนผู้ที่ได้รับ ความสะดวกเพิ่ม มากขึ้น	ประชาชนได้รับ ความสะดวกและมี ความปลอดภัย	กองช่าง อบต.ผาตั้ง
๓๙	ก่อสร้างราง ระบายน้ำ (one plan)	เพื่อระบายน้ำหลาก ในฤดูฝนไม่ให้ท่วม บ้าน เรือนประชาชน	สายข้างวัดลำภูพานลงน้ำโสม น้อย กว้าง ๔๐ ซม. ยาว ๘๐๐ ม. บ้านลำภูพาน หมู่ที่ ๓	๑,๕๐๐,๐๐๐	๑,๕๐๐,๐๐๐	๑,๕๐๐,๐๐๐	๑,๕๐๐,๐๐๐	๑,๕๐๐,๐๐๐	จำนวนถนนสายที่ ถูกน้ำท่วมขังลดลง	ไม่มีปัญหาน้ำท่วม ขังถนน	กองช่าง อบต.ผาตั้ง
๔๐	ก่อสร้างถนน คอนกรีตเสริม เหล็ก (one plan)	เพื่อให้ประชาชน มีเส้นทางในการ คมนาคมที่สะดวก	สายข้างวัดแก่งศิลา-ทางแยก กว้าง ๔ ม. ยาว ๕๐๐ ม. หนา ๐.๑๕ ม. บ้านลำภูพาน หมู่ที่ ๓	๑,๑๐๐,๐๐๐	๑,๑๐๐,๐๐๐	๑,๑๐๐,๐๐๐	๑,๑๐๐,๐๐๐	๑,๑๐๐,๐๐๐	จำนวนเส้นทาง คมนาคมที่สะดวก เพิ่มขึ้น	ประชาชนได้รับ ความสะดวกในการ สัญจรไปมา	กองช่าง อบต.ผาตั้ง
๔๑	ก่อสร้างถนนหิน คลุก (one plan)	เพื่อให้ประชาชน มีเส้นทางในการ คมนาคมที่สะดวก	สายหินอานม้า-ห้วยขุมข้าว กว้าง ๔ ม. ยาว ๒๐๐ ม. บ้านลำภูพาน หมู่ที่ ๓	๕๐,๐๐๐	๕๐,๐๐๐	๕๐,๐๐๐	๕๐,๐๐๐	๕๐,๐๐๐	จำนวนเส้นทาง คมนาคมที่สะดวก เพิ่มขึ้น	ประชาชนได้รับ ความสะดวกในการ สัญจรไปมา	กองช่าง อบต.ผาตั้ง
๔๒	ก่อสร้างถนน คอนกรีตเสริม เหล็ก (one plan)	เพื่อให้ประชาชน มีเส้นทางในการ คมนาคมที่สะดวก	สายนายหอม กว้าง ๔ ม. ยาว ๓๐๐ ม. หนา ๐.๑๕ ม. บ้านลำภูพาน หมู่ที่ ๓	-	-	๘๐๐,๐๐๐	๘๐๐,๐๐๐	๘๐๐,๐๐๐	จำนวนเส้นทาง คมนาคมที่สะดวก เพิ่มขึ้น	ประชาชนได้รับ ความสะดวกในการ สัญจรไปมา	กองช่าง อบต.ผาตั้ง

ที่	โครงการ	วัตถุประสงค์	เป้าหมาย (ผลผลิตของโครงการ)	งบประมาณ					ตัวชี้วัด (KPI)	ผลที่คาดว่าจะ ได้รับ	หน่วยงาน รับผิดชอบ หลัก
				๒๕๖๖ (บาท)	๒๕๖๗ (บาท)	๒๕๖๘ (บาท)	๒๕๖๙ (บาท)	๒๕๗๐ (บาท)			
๔๓	ก่อสร้างถนนหิน คลุก (one plan)	เพื่อให้ประชาชน มีเส้นทางในการ คมนาคมที่สะดวก	สายวัดแก่งศิลา-ทางแยกนา รวงดอกไม้ กว้าง ๔ ม. ยาว ๙๕๐ ม. บ้านลำภูพาน หมู่ที่ ๓	๒๘๐,๐๐๐	๒๘๐,๐๐๐	๒๘๐,๐๐๐	๒๘๐,๐๐๐	๒๘๐,๐๐๐	จำนวนเส้นทาง คมนาคมที่สะดวก เพิ่มขึ้น	ประชาชนได้รับ ความสะดวกใน การสัญจรไปมา	กองช่าง อบต.ผาตั้ง
๔๔	ก่อสร้างขยายเขต ระบบจำหน่าย ไฟฟ้า (one plan)	เพื่อให้ประชาชน มีไฟฟ้าใช้อย่าง ทั่วถึง	ขยายเขตไฟฟ้าแรงต่ำ สายปากโสม-นาโคก บ้านลำภูพาน หมู่ที่ ๓	๓๐๐,๐๐๐	๓๐๐,๐๐๐	๓๐๐,๐๐๐	๓๐๐,๐๐๐	๓๐๐,๐๐๐	จำนวนผู้ใช้ไฟฟ้าที่ ได้รับความสะดวก เพิ่มขึ้น	ประชาชนมี ไฟฟ้าใช้อย่าง ทั่วถึง	กองช่าง อบต.ผาตั้ง
๔๕	ก่อสร้างถนนหิน คลุก (one plan)	เพื่อให้ประชาชน มีเส้นทางในการ คมนาคมที่สะดวก	สายนาคู่-นาป่าช้า กว้าง ๔ ม.ยาว ๕๐๐ ม. บ้านลำภูพาน หมู่ที่ ๓	๗๕,๐๐๐	๗๕,๐๐๐	๗๕,๐๐๐	๗๕,๐๐๐	๗๕,๐๐๐	จำนวนเส้นทาง คมนาคมที่สะดวก เพิ่มขึ้น	ประชาชนได้รับ ความสะดวกใน การสัญจรไปมา	กองช่าง อบต.ผาตั้ง
๔๖	ก่อสร้างราง ระบายน้ำ (one plan)	เพื่อระบายน้ำ หลากหน้าฝนไม่ให้ ท่วมบ้านเรือน	สายกลางบ้านนาโคก กว้าง ๐.๔๐ ม.ยาว ๒๗๐ ม. บ้านนาโคก หมู่ที่ ๔	๖๙๐,๐๐๐	๖๙๐,๐๐๐	๖๙๐,๐๐๐	๖๙๐,๐๐๐	๖๙๐,๐๐๐	จำนวนผลกระทบ จากน้ำท่วมขัง ลดลง	ปราศจากน้ำ ท่วมขังถนน และบ้านเรือน	กองช่าง อบต.ผาตั้ง
๔๗	ขยายเขตระบบ ประปา (one plan)	เพื่อผลิตน้ำประปา ให้เพียงพอต่อ ความต้องการ ของประชาชน	วางท่อ PVC ขนาด ศก. ๒ นิ้ว ความยาว ๕๐๐ ม. สายนาป่าช้า บ้านนาโคก หมู่ที่ ๔	๑๐๐,๐๐๐	๑๐๐,๐๐๐	๑๐๐,๐๐๐	๑๐๐,๐๐๐	๑๐๐,๐๐๐	จำนวนครัวเรือน ที่ได้รับบริการ สาธารณสุขโรค	ประชาชน มีน้ำใช้อย่าง เพียงพอ	กองช่าง อบต.ผาตั้ง
๔๘	ก่อสร้างสนามกีฬา (one plan)	เพื่อให้ประชาชน มีสถานที่ใช้ออก กำลังกาย	ก่อสร้างสนามกีฬابริเวณ พื้นที่สาธารณประโยชน์ บ้านนาโคก หมู่ที่ ๔	๕๐๐,๐๐๐	๕๐๐,๐๐๐	๕๐๐,๐๐๐	๕๐๐,๐๐๐	๕๐๐,๐๐๐	ร้อยละ ๙๐ ของ ประชาชนมี สุขภาพที่แข็งแรง	ประชาชนออก กำลังกายและมี สุขภาพแข็งแรง	กองช่าง อบต.ผาตั้ง
๔๙	ก่อสร้างระบบ ประปาดื่ม (one plan)	เพื่อผลิตน้ำประปา ที่สามารถดื่มได้ ให้แก่ประชาชน	ก่อสร้างระบบน้ำประปาดื่ม ได้ บริเวณศาลาประชาคม บ้านนาโคก หมู่ที่ ๔	๕๐๐,๐๐๐	๕๐๐,๐๐๐	๕๐๐,๐๐๐	๕๐๐,๐๐๐	๕๐๐,๐๐๐	ร้อยละ ๙๐ ของ ประชาชนที่ได้ดื่ม น้ำสะอาด	ประชาชนมีน้ำ ในการบริโภค อย่างเพียงพอ	กองช่าง อบต.ผาตั้ง
๕๐	ก่อสร้างถนนหิน คลุก (one plan)	เพื่อให้ประชาชน มีเส้นทางในการ เดินทางที่สะดวก	สายนาป่าช้า-หนองของ น้อย บ้านนาโคก หมู่ที่ ๔ กว้าง ๕ ม. ยาว ๑,๕๐๐ ม.	๕๐๐,๐๐๐	๕๐๐,๐๐๐	๕๐๐,๐๐๐	๕๐๐,๐๐๐	๕๐๐,๐๐๐	จำนวนเส้นทาง คมนาคมที่สะดวก เพิ่มขึ้น	ประชาชนได้รับ ความสะดวก	กองช่าง อบต.ผาตั้ง

ที่	โครงการ	วัตถุประสงค์	เป้าหมาย (ผลผลิตของโครงการ)	งบประมาณ					ตัวชี้วัด (KPI)	ผลที่คาดว่าจะ ได้รับ	หน่วยงาน รับผิดชอบ หลัก
				๒๕๖๖ (บาท)	๒๕๖๗ (บาท)	๒๕๖๘ (บาท)	๒๕๖๙ (บาท)	๒๕๗๐ (บาท)			
๕๑	ก่อสร้างถนนหิน คลุก (one plan)	เพื่อให้ประชาชน มีเส้นทางในการ เดินทางที่สะดวก	สายฝายน้ำล้น กว้าง ๔ ม. ยาว ๒,๐๐๐ ม. บ้านนาโคก หมู่ที่ ๔	๓๐๔,๐๐๐	๓๐๔,๐๐๐	๓๐๔,๐๐๐	๓๐๔,๐๐๐	๓๐๔,๐๐๐	จำนวนเส้นทาง คมนาคมสะดวก ที่เพิ่มขึ้น	ประชาชนได้รับ ความสะดวกใน การเดินทาง	กองช่าง อบต.ผาตั้ง
๕๒	ก่อสร้างถนนหิน คลุก (one plan)	เพื่อให้ประชาชน มีเส้นทางในการ เดินทางที่สะดวก	สายนาโคก-วังเลา กว้าง ๔ ม. ยาว ๔๐๐ ม. บ้านนาโคก หมู่ที่ ๔	๑๓๐,๐๐๐	๑๓๐,๐๐๐	๑๓๐,๐๐๐	๑๓๐,๐๐๐	๑๓๐,๐๐๐	จำนวนเส้นทาง คมนาคมสะดวก ที่เพิ่มขึ้น	ประชาชนได้รับ ความสะดวกใน การเดินทาง	กองช่าง อบต.ผาตั้ง
๕๓	ก่อสร้างถนนหิน คลุก (one plan)	เพื่อให้ประชาชน มีเส้นทางในการ เดินทางที่สะดวก	สายหนองน้อย กว้าง ๔ ม. ยาว ๕๐๐ ม. บ้านนาโคก หมู่ ที่ ๔	๑๕๐,๐๐๐	๑๕๐,๐๐๐	๑๕๐,๐๐๐	๑๕๐,๐๐๐	๑๕๐,๐๐๐	จำนวนเส้นทาง คมนาคมสะดวก ที่เพิ่มขึ้น	ประชาชนได้รับ ความสะดวกใน การเดินทาง	กองช่าง อบต.ผาตั้ง
๕๔	ก่อสร้างถนนหิน คลุก (one plan)	เพื่อให้ประชาชน มีเส้นทางในการ เดินทางที่สะดวก	สายห้วยหินขาว กว้าง ๔ ม. ยาว ๕๐๐ ม. บ้านนาโคก หมู่ ที่ ๔	๑๕๐,๐๐๐	๑๕๐,๐๐๐	๑๕๐,๐๐๐	๑๕๐,๐๐๐	๑๕๐,๐๐๐	จำนวนเส้นทาง คมนาคมสะดวก ที่เพิ่มขึ้น	ประชาชนได้รับ ความสะดวกใน การเดินทาง	กองช่าง อบต.ผาตั้ง
๕๕	ก่อสร้างขยายเขต ระบบจำหน่าย ไฟฟ้า (one plan)	เพื่อให้ประชาชน มีไฟฟ้าใช้อย่าง ทั่วถึง	ขยายเขตไฟฟ้าแรงต่ำ สายนาป่าซาง ยาว ๓๐๐ ม. บ้านนาโคก หมู่ที่ ๔	๖๐,๐๐๐	๖๐,๐๐๐	๖๐,๐๐๐	๖๐,๐๐๐	๖๐,๐๐๐	จำนวนเกษตรกร ที่มีไฟฟ้าใช้เพิ่มขึ้น	เกษตรกรมีไฟฟ้า ใช้อย่างทั่วถึง	กองช่าง อบต.ผาตั้ง
๕๖	ก่อสร้างขยายเขต ระบบจำหน่าย ไฟฟ้า (one plan)	เพื่อให้ประชาชน มีไฟฟ้าใช้อย่าง ทั่วถึง	ขยายเขตไฟฟ้าแรงต่ำ สายนาฝั่ง ยาว ๔๐๐ ม. บ้าน นาโคก หมู่ที่ ๔	๘๐,๐๐๐	๘๐,๐๐๐	๘๐,๐๐๐	๘๐,๐๐๐	๘๐,๐๐๐	จำนวนเกษตรกร ที่มีไฟฟ้าใช้เพิ่มขึ้น	เกษตรกรมีไฟฟ้า ใช้อย่างทั่วถึง	กองช่าง อบต.ผาตั้ง
๕๗	ก่อสร้างขยายเขต ระบบจำหน่าย ไฟฟ้า (one plan)	เพื่อให้ประชาชน มีไฟฟ้าใช้อย่าง ทั่วถึง	ขยายเขตไฟฟ้าแรงต่ำ สาย ห้วยหินขาว ยาว ๓๐๐ ม. บ้านนาโคก หมู่ที่ ๔	๖๐,๐๐๐	๖๐,๐๐๐	๖๐,๐๐๐	๖๐,๐๐๐	๖๐,๐๐๐	จำนวนประชาชน ที่มีไฟฟ้าใช้เพิ่มขึ้น	ประชาชนมีไฟฟ้า ใช้อย่างทั่วถึง	กองช่าง อบต.ผาตั้ง
๕๘	ก่อสร้างขยายเขต ระบบจำหน่าย ไฟฟ้า (one plan)	เพื่อให้ประชาชน มีไฟฟ้าใช้อย่าง ทั่วถึง	ขยายเขตไฟฟ้าแรงต่ำ สายโป่งอิซอง ยาว ๑๕๐ ม. บ้านนาโคก หมู่ที่ ๔	๓๐,๐๐๐	๓๐,๐๐๐	๓๐,๐๐๐	๓๐,๐๐๐	๓๐,๐๐๐	จำนวนเกษตรกร ที่มีไฟฟ้าใช้เพิ่มขึ้น	เกษตรกรมีไฟฟ้า ใช้อย่างทั่วถึง	กองช่าง อบต.ผาตั้ง
๕๙	ปรับปรุงถนน ลาดยาง (one plan)	เพื่อให้ประชาชน มีเส้นทางในการ เดินทางที่สะดวก	สายมอกกกบ กว้าง ๕ ม. ยาว ๕๐๐ ม. บ้านห้วยไข้ว หมู่ที่ ๕	๕๐๐,๐๐๐	๕๐๐,๐๐๐	๕๐๐,๐๐๐	๕๐๐,๐๐๐	๕๐๐,๐๐๐	จำนวนเส้นทาง คมนาคมสะดวก ที่เพิ่มขึ้น	ประชาชนได้รับ ความสะดวกใน การเดินทาง	กองช่าง อบต.ผาตั้ง

ที่	โครงการ	วัตถุประสงค์	เป้าหมาย (ผลผลิตของโครงการ)	งบประมาณ					ตัวชี้วัด (KPI)	ผลที่คาดว่าจะ ได้รับ	หน่วยงาน รับผิดชอบ หลัก
				๒๕๖๖ (บาท)	๒๕๖๗ (บาท)	๒๕๖๘ (บาท)	๒๕๖๙ (บาท)	๒๕๗๐ (บาท)			
๖๐	ก่อสร้างถนน หินคลุก (one plan)	เพื่อให้ประชาชนมี เส้นทางในการ เดินทางที่สะดวก	สายวังทราย-ตุ้มม กว้าง ๓ ม. ยาว ๔๐๐ ม. บ้านห้วยไช้จัว หมู่ที่ ๕	๑๐๐,๐๐๐	๑๐๐,๐๐๐	๑๐๐,๐๐๐	๑๐๐,๐๐๐	๑๐๐,๐๐๐	จำนวนเส้นทาง คมนาคมสะดวก ที่เพิ่มขึ้น	ประชาชนได้รับ ความสะดวกใน การเดินทาง	กองช่าง อบต.ผาตั้ง
๖๑	ติดตั้งหอกระจาย ข่าวหมู่บ้าน (one plan)	เพื่อให้ประชาชน ได้รับทราบข้อมูล ข่าวสาร	ติดตั้งหอกระจายข่าว รอบหมู่บ้าน บ้านห้วยไช้จัว หมู่ที่ ๕	๓๐๐,๐๐๐	๓๐๐,๐๐๐	๓๐๐,๐๐๐	๓๐๐,๐๐๐	๓๐๐,๐๐๐	จำนวนผู้ที่ได้รับ ข่าวสารอย่าง ทั่วถึง	ประชาชนได้รับ ข่าวสารอย่าง ทั่วถึง	กองช่าง อบต.ผาตั้ง
๖๒	ปรับปรุงถนน คอนกรีตเสริมเหล็ก (one plan)	เพื่อให้ประชาชน มีเส้นทางในการ เดินทางที่สะดวก	สายตานกะไหล กว้าง ๔ ม. ยาว ๒๐๐ ม. บ้านห้วยไช้จัว หมู่ที่ ๕	๕๐๐,๐๐๐	๕๐๐,๐๐๐	๕๐๐,๐๐๐	๕๐๐,๐๐๐	๕๐๐,๐๐๐	จำนวนเส้นทาง คมนาคมที่ สะดวก	ประชาชนได้รับ ความสะดวกใน การสัญจรไปมา	กองช่าง อบต.ผาตั้ง
๖๓	ก่อสร้างถนน หินคลุก (one plan)	เพื่อให้ประชาชนมี เส้นทางในการ เดินทางที่สะดวก	สายวัดถ้ำหมูป กว้าง ๓ ม. ยาว ๑,๐๐๐ ม. บ้านห้วยไช้จัว หมู่ที่ ๕	-	-	๘๐๐,๐๐๐	๘๐๐,๐๐๐	๘๐๐,๐๐๐	จำนวนเส้นทาง คมนาคมสะดวก ที่เพิ่มขึ้น	ประชาชนได้รับ ความสะดวกใน การเดินทาง	กองช่าง อบต.ผาตั้ง
๖๔	ก่อสร้างเมรุ (one plan)	มีฌาปนสถานที่ถูก สุขลักษณะปราศ จากปัญหามลพิษ	ก่อสร้างเมรุ ขนาดกว้าง ๓ ม. ยาว ๖ ม. แบบเตาเดี่ยว บริเวณ ป่าช้าคุ้มบ้านใหญ่ บ้านห้วยไช้จัว หมู่ที่ ๕	๕๕๐,๐๐๐	๕๕๐,๐๐๐	๖๐๐,๐๐๐	๖๐๐,๐๐๐	๖๐๐,๐๐๐	จำนวนฌาปน สถานที่ถูก สุขลักษณะ เพิ่มขึ้น	ประชาชนได้รับ ความสะดวกและ มีคุณภาพชีวิตที่ดี ขึ้น	กองช่าง อบต.ผาตั้ง
๖๕	ก่อสร้างศาลา พักผ่อน (one plan)	เพื่อให้มีสถานที่ตั้ง ศพบำเพ็ญกุศล ประกอบฌาปนกิจ	ขนาดศาลากว้าง ๘ ม. ยาว ๑๒ ม. บริเวณป่าช้าคุ้มบ้านใหญ่ บ้านห้วยไช้จัว หมู่ที่ ๕	๑๐๐,๐๐๐	๑๐๐,๐๐๐	๑๐๐,๐๐๐	๑๐๐,๐๐๐	๑๐๐,๐๐๐	จำนวนอาคาร สถานที่สะดวก เพิ่มขึ้น	ประชาชนใช้ สถานที่ตั้งศพ บำเพ็ญกุศล	กองช่าง อบต.ผาตั้ง
๖๖	ขุดเจาะบ่อบาดาล (one plan)	เพื่อจัดหาแหล่งน้ำ ที่สามารถแจกจ่าย น้ำให้ประชาชนได้ อย่างเพียงพอ	ท่อ PVC ขนาด Ø ๑.๕ นิ้ว เฉลี่ย ความลึกตั้งแต่ ๓๐-๘๐ เมตร คุ้ม ตานกะไหล บ้านห้วยไช้จัว หมู่ที่ ๕	๑๕๐,๐๐๐	๑๕๐,๐๐๐	๑๕๐,๐๐๐	๑๕๐,๐๐๐	๑๕๐,๐๐๐	จำนวนแหล่งน้ำ อุปโภคเพิ่มขึ้น	ประชาชนมีน้ำ อุปโภคและเพื่อ การเกษตรอย่าง เพียงพอ	กองช่าง อบต.ผาตั้ง
๖๗	ก่อสร้างถนน คอนกรีตเสริมเหล็ก (one plan)	เพื่อจัดให้มี เส้นทางในการ คมนาคมที่สะดวก	สายบ้านน้องเบิ้ล-ไร่นายสมพงษ์ บ้านไทยพัฒนา หมู่ที่ ๗ ขนาดกว้าง ๓ เมตร ยาว ๑๕๐ เมตร	-	-	-	๔๐๐,๐๐๐	๔๐๐,๐๐๐	จำนวนเส้นทาง ที่สะดวกเพิ่มขึ้น	ผู้ใช้เส้นทางได้รับ ความสะดวก	กองช่าง อบต.ผาตั้ง

ที่	โครงการ	วัตถุประสงค์	เป้าหมาย (ผลผลิตของโครงการ)	งบประมาณ					ตัวชี้วัด (KPI)	ผลที่คาดว่าจะ ได้รับ	หน่วยงาน รับผิดชอบ หลัก
				๒๕๖๖ (บาท)	๒๕๖๗ (บาท)	๒๕๖๘ (บาท)	๒๕๖๙ (บาท)	๒๕๗๐ (บาท)			
๖๘	ขุดเจาะบ่อน้ำบาดาล (one plan)	เพื่อจัดหาแหล่งน้ำที่สามารถแจกจ่ายน้ำให้ประชาชนได้อย่างเพียงพอ	ท่อ PVCขนาด Ø ๑.๕ นิ้ว เฉลี่ยความลึกตั้งแต่ ๓๐-๘๐ เมตร คุ่มฝายน้ำล้น บ้านห้วยไข้ว หมู่ที่ ๕	๑๕๐,๐๐๐	๑๕๐,๐๐๐	๑๕๐,๐๐๐	๑๕๐,๐๐๐	๑๕๐,๐๐๐	จำนวนแหล่งน้ำอุปโภคเพิ่มขึ้น	ประชาชนมีน้ำอุปโภคและเพื่อการเกษตรอย่างเพียงพอ	กองช่าง อบต.ผาตั้ง
๖๙	ก่อสร้างถนนหินคลุก (one plan)	เพื่อให้ประชาชนมีเส้นทางในการเดินทางที่สะดวก	สายห้วยงูเหลื่อมน้อย กว้าง ๓ ม.ยาว ๑,๐๐๐ ม. บ้านห้วยไข้ว หมู่ที่ ๕	๒๐๐,๐๐๐	๒๐๐,๐๐๐	๒๐๐,๐๐๐	๒๐๐,๐๐๐	๒๐๐,๐๐๐	จำนวนเส้นทางคมนาคมสะดวกที่เพิ่มขึ้น	ประชาชนได้รับความสะดวกในการเดินทาง	กองช่าง อบต.ผาตั้ง
๗๐	ก่อสร้างถนนหินคลุก (one plan)	เพื่อให้ประชาชนมีเส้นทางในการเดินทางที่สะดวก	สายดงป่าสี กว้าง ๓ ม. ยาว ๑,๐๐๐ ม. บ้านห้วยไข้ว หมู่ที่ ๕	๒๕๐,๐๐๐	๒๕๐,๐๐๐	๒๕๐,๐๐๐	๒๕๐,๐๐๐	๒๕๐,๐๐๐	จำนวนเส้นทางคมนาคมสะดวกที่เพิ่มขึ้น	ประชาชนได้รับความสะดวกในการเดินทาง	กองช่าง อบต.ผาตั้ง
๗๑	ก่อสร้างลูกระนาดชะลอความเร็ว (one plan)	เพื่อลดอุบัติเหตุบนท้องถนน	บริเวณหน้า ร.ร.บ้านห้วยไข้ว บ้านห้วยไข้ว หมู่ที่ ๕	๒๐๐,๐๐๐	๒๐๐,๐๐๐	๒๐๐,๐๐๐	๒๐๐,๐๐๐	๒๐๐,๐๐๐	ร้อยละ ๙๐ ของประชาชนได้รับความปลอดภัย	ประชาชนได้รับความสะดวกและปลอดภัย	กองช่าง อบต.ผาตั้ง
๗๒	ก่อสร้างขยายเขตระบบจำหน่ายไฟฟ้า (one plan)	เพื่อให้ประชาชนได้รับความสะดวกและปลอดภัย	ติดตั้งไฟฟ้าส่องสว่าง สายหน้า ร.ร.บ้านห้วยไข้ว-คุ่มบ้านใหญ่ บ้านห้วยไข้ว หมู่ที่ ๕	๒๐๐,๐๐๐	๒๐๐,๐๐๐	๒๐๐,๐๐๐	๒๐๐,๐๐๐	๒๐๐,๐๐๐	จำนวนผู้ที่ได้รับความปลอดภัยมากขึ้น	ประชาชนได้รับความสะดวกและปลอดภัย	กองช่าง อบต.ผาตั้ง
๗๓	ก่อสร้างรางระบายน้ำ (one plan)	เพื่อระบายน้ำหลากในฤดูฝนไม่ให้เกิดท่วมขัง	สายหน้า ร.ร.บ้านห้วยไข้ว ถึงกองทุนหมู่บ้านฯ กว้าง ๔๐ ม.ลึก ๖๐ x ๑๘๓ ม. บ้านห้วยไข้ว หมู่ที่ ๕	๔๒๐,๙๐๐	๔๒๐,๙๐๐	๔๒๐,๙๐๐	๔๒๐,๙๐๐	๔๒๐,๙๐๐	จำนวนถนนที่ชำรุดลดน้อยลง	ไม่มีปัญหาน้ำท่วมขังและถนนไม่ชำรุดเสียหาย	กองช่าง อบต.ผาตั้ง
๗๔	ก่อสร้างขยายเขตระบบจำหน่ายไฟฟ้า (one plan)	เพื่อให้ประชาชนและเกษตรกรมีไฟฟ้าใช้อย่างทั่วถึง	ขยายเขตไฟฟ้าแรงต่ำ สายทางหมู่ที่ ๕ - หมู่ที่ ๗ ความยาว ๑,๓๓๕ ม. บ้านห้วยไข้ว หมู่ที่ ๕	๓๐๐,๐๐๐	๓๐๐,๐๐๐	๓๐๐,๐๐๐	๓๐๐,๐๐๐	๓๐๐,๐๐๐	ร้อยละ ๙๐ ของประชาชนมีไฟฟ้าใช้อย่างทั่วถึง	ประชาชนมีไฟฟ้าใช้อย่างทั่วถึง	กองช่าง อบต.ผาตั้ง
๗๕	ปรับปรุงระบบท่อประปา (one plan)	เพื่อให้สามารถแจกจ่ายน้ำได้อย่างสะดวก	คุ่มโนนอุดม ขนาดท่อ ๒ นิ้ว ยาว ๗๔๗ ม. บ้านห้วยไข้ว หมู่ที่ ๕	๑๑๕,๐๐๐	๑๑๕,๐๐๐	๑๑๕,๐๐๐	๑๑๕,๐๐๐	๑๑๕,๐๐๐	ร้อยละ ๙๐ ของประชาชนมีน้ำใช้	ประชาชนมีน้ำใช้อย่างทั่วถึงและเพียงพอ	กองช่าง อบต.ผาตั้ง

ที่	โครงการ	วัตถุประสงค์	เป้าหมาย (ผลผลิตของโครงการ)	งบประมาณ					ตัวชี้วัด (KPI)	ผลที่คาดว่าจะ ได้รับ	หน่วยงาน รับผิดชอบ หลัก
				๒๕๖๖ (บาท)	๒๕๖๗ (บาท)	๒๕๖๘ (บาท)	๒๕๖๙ (บาท)	๒๕๗๐ (บาท)			
๗๖	ก่อสร้างถนน หินคลุก (one plan)	เพื่อให้ประชาชน มีเส้นทางในการ เดินทางที่สะดวก	สายโนนอุดม-บ่อบาดาล กว้าง ๓ ม. ยาว ๕๐๐ ม. บ้านห้วยไข่งัว หมู่ที่ ๕	๑๕๐,๐๐๐	๑๕๐,๐๐๐	๑๕๐,๐๐๐	๑๕๐,๐๐๐	๑๕๐,๐๐๐	จำนวนเส้นทาง คมนาคมสะดวก ที่เพิ่มขึ้น	ประชาชนได้รับ ความสะดวกใน การเดินทาง	กองช่าง อบต.ผาตั้ง
๗๗	ก่อสร้างราง ระบายน้ำ (one plan)	เพื่อระบายน้ำ หลากในฤดูฝน ไม่ให้ท่วมขังถนน และบ้านเรือน ประชาชน	สายบ้านผู้ใหญ่บ้านถึง สะพานคุ้มบ้านใหญ่ กว้าง ๐.๔๐ ม. ยาว ๑๘๓ ม. ลึก ๐.๖๐ ม. บ้านห้วยไข่งัว หมู่ที่ ๕	๓๗๕,๐๐๐	๓๗๕,๐๐๐	๓๗๕,๐๐๐	๓๗๕,๐๐๐	๓๗๕,๐๐๐	จำนวนถนนที่ ชำรุดลดน้อยลง	ไม่มีปัญหา ท่วมขังและถนน ไม่ชำรุดเสียหาย	กองช่าง อบต.ผาตั้ง
๗๘	ก่อสร้างถนน หินคลุก (one plan)	เพื่อให้ประชาชน มีเส้นทางในการ เดินทางที่สะดวก	สายตานกะโหลก กว้าง ๔ ม. ยาว ๑,๐๐๐ ม. บ้านห้วยไข่งัว หมู่ที่ ๕	๒๐๐,๐๐๐	๒๐๐,๐๐๐	๒๐๐,๐๐๐	๒๐๐,๐๐๐	๒๐๐,๐๐๐	จำนวนเส้นทาง คมนาคมสะดวก ที่เพิ่มขึ้น	ประชาชนได้รับ ความสะดวกใน การเดินทาง	กองช่าง อบต.ผาตั้ง
๗๙	ก่อสร้างถนน หินคลุก (one plan)	เพื่อให้ประชาชน มีเส้นทางในการ เดินทางที่สะดวก	สายตานกะโหลก-ห้วย เชียง กว้าง ๔ ม. ยาว ๑,๐๐๐ ม. บ้านห้วยไข่งัว หมู่ที่ ๕	๒๐๐,๐๐๐	๒๐๐,๐๐๐	๒๐๐,๐๐๐	๒๐๐,๐๐๐	๒๐๐,๐๐๐	จำนวนเส้นทาง คมนาคมสะดวก ที่เพิ่มขึ้น	ประชาชนได้รับ ความสะดวกใน การเดินทาง	กองช่าง อบต.ผาตั้ง
๘๐	ก่อสร้างขยาย เขตระบบ จำหน่ายไฟฟ้า (one plan)	เพื่อให้ประชาชน และเกษตรกรมี ไฟฟ้าใช้อย่าง ทั่วถึง	สายห้วยเชียง ยาว ๑,๐๐๐ ม. บ้านห้วยไข่งัว หมู่ที่ ๕	๒๐๐,๐๐๐	๒๐๐,๐๐๐	๒๐๐,๐๐๐	๒๐๐,๐๐๐	๒๐๐,๐๐๐	ร้อยละ ๙๐ ของประชาชน ที่มีไฟฟ้าใช้อย่าง ทั่วถึง	ประชาชนมี ไฟฟ้าใช้อย่าง ทั่วถึง	กองช่าง อบต.ผาตั้ง
๘๑	ก่อสร้างถนน คอนกรีตเสริม เหล็ก (one plan)	เพื่อให้ประชาชน มีเส้นทางในการ เดินทางที่สะดวก	สายไปป่าไม้ กว้าง ๔ ม. ยาว ๑,๐๐๐ ม. บ้านห้วยไข่งัว หมู่ที่ ๕	๒,๒๐๐,๐๐๐	๒,๒๐๐,๐๐๐	๒,๒๐๐,๐๐๐	๒,๒๐๐,๐๐๐	๒,๒๐๐,๐๐๐	จำนวนเส้นทาง คมนาคมที่ สะดวกเพิ่มขึ้น	ประชาชนได้รับ ความสะดวกใน การสัญจรไปมา	กองช่าง อบต.ผาตั้ง
๘๒	ก่อสร้างบล็อก คอนกรีต (one plan)	เพื่อให้มีช่องทาง การระบายน้ำที่ สะดวก	ฝายใหญ่ กว้าง ๔ ม. ยาว ๕ ม. บ้านห้วยไข่งัว หมู่ที่ ๕	๕๐๐,๐๐๐	๕๐๐,๐๐๐	๕๐๐,๐๐๐	๕๐๐,๐๐๐	๕๐๐,๐๐๐	จำนวนถนนถูก น้ำกัดเซาะลด น้อยลง	ผู้ใช้เส้นทางได้ รับความสะดวก	กองช่าง อบต.ผาตั้ง

ที่	โครงการ	วัตถุประสงค์	เป้าหมาย (ผลผลิตของโครงการ)	งบประมาณ					ตัวชี้วัด (KPI)	ผลที่คาดว่าจะ ได้รับ	หน่วยงาน รับผิดชอบ หลัก
				๒๕๖๖ (บาท)	๒๕๖๗ (บาท)	๒๕๖๘ (บาท)	๒๕๖๙ (บาท)	๒๕๗๐ (บาท)			
๘๓	ก่อสร้างถนน หินคลุก (one plan)	เพื่อให้ประชาชน มีเส้นทางในการ เดินทางที่สะดวก	สายแยกผาชมหมอกถึง วัดผาดากเสื่อ กว้าง ๔ ม. ยาว ๒,๐๐๐ ม. บ้านห้วยไซงัว หมู่ที่ ๕	๓๐๔,๐๐๐	๓๐๔,๐๐๐	๓๐๔,๐๐๐	๓๐๔,๐๐๐	๓๐๔,๐๐๐	จำนวนเส้นทาง คมนาคมสะดวก ที่เพิ่มขึ้น	ประชาชนได้รับ ความสะดวกใน การเดินทาง	กองช่าง อบต.ผาดั่ง
๘๔	ก่อสร้างปรับปรุง ถนนคอนกรีต เสริมเหล็ก (one plan)	เพื่อให้ประชาชน มีเส้นทางคมนาคม ที่สะดวก	สายซอยต้นมะม่วง ถึงห้วยโสมน้อย บ้านลำภูพาน หมู่ที่ ๓ กว้าง ๔ ม. ยาว ๕๐ ม.	๑๐๐,๐๐๐	๑๐๐,๐๐๐	๑๐๐,๐๐๐	๑๐๐,๐๐๐	๑๐๐,๐๐๐	จำนวนเส้นทาง คมนาคมที่ สะดวกเพิ่มขึ้น	ประชาชนได้รับ ความสะดวกใน การสัญจรไปมา	กองช่าง อบต.ผาดั่ง
๘๕	ก่อสร้างขยายเขต ระบบจำหน่าย ไฟฟ้า (one plan)	เพื่อให้ประชาชน และเกษตรกรมีไฟฟ้า ใช้อย่างทั่วถึง	สายหมู่ที่ ๕ - หมู่ที่ ๖ ยาว ๑,๔๘๐ ม. บ้านห้วยไซงัว หมู่ที่ ๕	๒๙๐,๐๐๐	๒๙๐,๐๐๐	๒๙๐,๐๐๐	๒๙๐,๐๐๐	๒๙๐,๐๐๐	ร้อยละ ๙๐ ของ ประชาชนที่ได้ รับความสะดวก	ประชาชนมี ไฟฟ้าใช้อย่าง ทั่วถึง	กองช่าง อบต.ผาดั่ง
๘๖	ก่อสร้างราง ระบายน้ำ (one plan)	เพื่อระบายน้ำหลาก ในฤดูฝนไม่ให้ท่วมขัง ถนนและบ้านเรือน	คู่มือใหญ่ กว้าง ๐.๔๐ ม. ลึก ๐.๖๐ ม. ยาว ๒๕๐ ม. บ้านห้วยไซงัว หมู่ที่ ๕	๕๗๕,๐๐๐	๕๗๕,๐๐๐	๕๗๕,๐๐๐	๕๗๕,๐๐๐	๕๗๕,๐๐๐	จำนวนถนนที่ ชำรุดลดน้อยลง	ไม่มีปัญหาน้ำ ท่วมขังและถนน ไม่ชำรุดเสียหาย	กองช่าง อบต.ผาดั่ง
๘๗	ก่อสร้างถนน หินคลุก (one plan)	เพื่อให้ประชาชน มีเส้นทางในการ เดินทางที่สะดวก	สายห้วยกอกด้านใน กว้าง ๔ ม. ยาว ๒,๐๐๐ ม. บ้านห้วยไซงัว หมู่ที่ ๕	๓๐๔,๐๐๐	๓๐๔,๐๐๐	๓๐๔,๐๐๐	๓๐๔,๐๐๐	๓๐๔,๐๐๐	จำนวนเส้นทาง คมนาคมสะดวก ที่เพิ่มขึ้น	ประชาชนได้รับ ความสะดวกใน การเดินทาง	กองช่าง อบต.ผาดั่ง
๘๘	ก่อสร้างถนน คอนกรีตเสริม เหล็ก (one plan)	เพื่อให้ประชาชน มีเส้นทางคมนาคม ที่สะดวก	สายหลวงปู่หลุบ กว้าง ๓ ม. ยาว ๕๐๐ ม. บ้านห้วยไซงัว หมู่ที่ ๕	๘๒๕,๐๐๐	๘๒๕,๐๐๐	๘๒๕,๐๐๐	๘๒๕,๐๐๐	๘๒๕,๐๐๐	จำนวนเส้นทาง คมนาคมที่ สะดวกเพิ่มขึ้น	ประชาชนได้รับ ความสะดวกใน การสัญจรไปมา	กองช่าง อบต.ผาดั่ง
๘๙	ก่อสร้างถนน หินคลุก (one plan)	เพื่อให้ประชาชน มีเส้นทางในการ เดินทางที่สะดวก	สายโรงสี กว้าง ๓ ม. ยาว ๑,๐๐๐ ม. บ้านห้วยไซงัว หมู่ที่ ๕	๑๑๔,๐๐๐	๑๑๔,๐๐๐	๑๑๔,๐๐๐	๑๑๔,๐๐๐	๑๑๔,๐๐๐	จำนวนเส้นทาง คมนาคมสะดวก ที่เพิ่มขึ้น	ประชาชนได้รับ ความสะดวกใน การเดินทาง	กองช่าง อบต.ผาดั่ง
๙๐	ก่อสร้างถนน คอนกรีตเสริม เหล็ก (one plan)	เพื่อให้ประชาชน มีเส้นทางคมนาคม ที่สะดวก	สายตุ้มม กว้าง ๓ ม. ยาว ๓๐๐ ม. บ้านห้วยไซงัว หมู่ที่ ๕	๔๙๕,๐๐๐	๔๙๕,๐๐๐	๔๙๕,๐๐๐	๔๙๕,๐๐๐	๔๙๕,๐๐๐	จำนวนเส้นทาง คมนาคมที่ สะดวกเพิ่มขึ้น	ประชาชนได้รับ ความสะดวกใน การสัญจรไปมา	กองช่าง อบต.ผาดั่ง

ที่	โครงการ	วัตถุประสงค์	เป้าหมาย (ผลผลิตของโครงการ)	งบประมาณ					ตัวชี้วัด (KPI)	ผลที่คาดว่าจะ ได้รับ	หน่วยงาน รับผิดชอบ หลัก
				๒๕๖๖ (บาท)	๒๕๖๗ (บาท)	๒๕๖๘ (บาท)	๒๕๖๙ (บาท)	๒๕๗๐ (บาท)			
๙๑	ก่อสร้างถนนคอนกรีตเสริมเหล็ก (one plan)	เพื่อให้ประชาชนมีเส้นทางคมนาคมที่สะดวก	สายฝายน้ำล้น ขนาดกว้าง ๓ ม. ยาว ๑๒๐ ม. หนา ๐.๑๕ ม. บ้านห้วยไข้ว หมู่ที่ ๕	๒๖๔,๐๐๐	๒๖๔,๐๐๐	๒๖๔,๐๐๐	๒๖๔,๐๐๐	๒๖๔,๐๐๐	จำนวนเส้นทางคมนาคมที่สะดวกเพิ่มขึ้น	ประชาชนได้รับความสะดวกในการสัญจรไปมา	กองช่าง อบต.ผาตั้ง
๙๒	ก่อสร้างถนนคอนกรีตเสริมเหล็ก	เพื่อให้ประชาชนมีเส้นทางคมนาคมที่สะดวก	สายห้วยกอกแล้ง กว้าง ๔ ม. ยาว ๕๐๐ ม. บ้านห้วยไข้ว หมู่ที่ ๕	๑,๑๐๐,๐๐๐	๑,๑๐๐,๐๐๐	๑,๑๐๐,๐๐๐	๑,๑๐๐,๐๐๐	๑,๑๐๐,๐๐๐	จำนวนเส้นทางคมนาคมที่สะดวกเพิ่มขึ้น	ประชาชนที่ใช้ถนนได้รับความสะดวก	กองช่าง อบต.ผาตั้ง
๙๓	ก่อสร้างถนนคอนกรีตเสริมเหล็ก (one plan)	เพื่อให้ประชาชนมีเส้นทางคมนาคมที่สะดวก	สายนายอำเภอ-ด่านกะโหลก กว้าง ๔ ม. ยาว ๒๐๐ ม. บ้านห้วยไข้ว หมู่ที่ ๕	-	-	๕๓๐,๐๐๐	๕๓๐,๐๐๐	๕๓๐,๐๐๐	จำนวนเส้นทางคมนาคมที่สะดวกเพิ่มขึ้น	ประชาชนได้รับความสะดวกในการสัญจรไปมา	กองช่าง อบต.ผาตั้ง
๙๔	ก่อสร้างสะพานคอนกรีตเสริมเหล็ก (one plan)	เพื่อให้ประชาชนมีเส้นทางที่ใช้สัญจรสะดวก	สะพานข้ามห้วยวังปลา บ้านดงตอง หมู่ที่ ๖	๑,๐๐๐,๐๐๐	๑,๐๐๐,๐๐๐	๑,๐๐๐,๐๐๐	๑,๐๐๐,๐๐๐	๑,๐๐๐,๐๐๐	จำนวนเส้นทางคมนาคมที่สะดวกเพิ่มขึ้น	ประชาชนได้รับความสะดวกในการสัญจรไปมา	กองช่าง อบต.ผาตั้ง
๙๕	ก่อสร้างขยายเขตระบบจำหน่ายไฟฟ้า (one plan)	เพื่อให้ประชาชนมีไฟฟ้าใช้อย่างทั่วถึง	ขยายเขตไฟฟ้าแรงต่ำ สายบ้านนางบังอร-ไร่ตาแดง บ้านดงตอง หมู่ที่ ๖	๕๐๐,๐๐๐	๕๐๐,๐๐๐	๕๐๐,๐๐๐	๕๐๐,๐๐๐	๕๐๐,๐๐๐	ร้อยละ ๙๐ ของประชาชนที่มีไฟฟ้าใช้	ประชาชนมีไฟฟ้าใช้อย่างทั่วถึง	กองช่าง อบต.ผาตั้ง
๙๖	ก่อสร้างถนนคอนกรีตเสริมเหล็ก (one plan)	เพื่อให้ประชาชนมีเส้นทางคมนาคมที่สะดวก	สายวัดผาดัก (ช่วงรอยต่อ) บ้านดงตอง หมู่ที่ ๖ กว้าง ๔ ม. ยาว ๒๐๐ ม.	๒๐๐,๐๐๐	๒๐๐,๐๐๐	๒๐๐,๐๐๐	๒๐๐,๐๐๐	๒๐๐,๐๐๐	จำนวนเส้นทางคมนาคมที่สะดวกเพิ่มขึ้น	ประชาชนได้รับความสะดวกในการสัญจรไปมา	กองช่าง อบต.ผาตั้ง
๙๗	ติดตั้งหอกระจายข่าวแบบไร้สาย (one plan)	เพื่อจัดให้มีหอกระจายข่าวใช้ประชาสัมพันธ์ ข้อมูลข่าวสาร	ติดตั้งหอกระจายข่าว รอบหมู่บ้าน บ้านดงตอง หมู่ที่ ๖	๕๐๐,๐๐๐	๕๐๐,๐๐๐	๕๐๐,๐๐๐	๕๐๐,๐๐๐	๕๐๐,๐๐๐	ประชาชนที่ได้รับข้อมูลข่าวสาร	ประชาชนได้รับข่าวสารอย่างทั่วถึง	กองช่าง อบต.ผาตั้ง

ที่	โครงการ	วัตถุประสงค์	เป้าหมาย (ผลผลิตของโครงการ)	งบประมาณ					ตัวชี้วัด (KPI)	ผลที่คาดว่าจะ ได้รับ	หน่วยงาน รับผิดชอบ หลัก
				๒๕๖๖ (บาท)	๒๕๖๗ (บาท)	๒๕๖๘ (บาท)	๒๕๖๙ (บาท)	๒๕๗๐ (บาท)			
๙๘	ชุดเจาะบ่อน้ำบาดาล (one plan)	เพื่อจัดหาแหล่งน้ำที่สามารถแจกจ่ายน้ำให้ประชาชนได้อย่างเพียงพอ	ชุดเจาะบ่อน้ำบาดาลขนาดใหญ่ วัดบ้านดงตอง บ้านดงตอง หมู่ที่ ๖	๒๕๐,๐๐๐	๒๕๐,๐๐๐	๒๕๐,๐๐๐	๒๕๐,๐๐๐	๒๕๐,๐๐๐	จำนวนผู้ใช้น้ำที่ได้รับประโยชน์เพิ่มมากขึ้น	ประชาชนมีน้ำอุปโภคและเพื่อการเกษตรอย่างเพียงพอ	กองช่าง อบต.ผาตั้ง
๙๙	ก่อสร้างขยายเขตระบบจำหน่ายไฟฟ้า (one plan)	เพื่อให้ประชาชนได้รับความสะดวกปลอดภัยในชีวิตและทรัพย์สิน	ติดตั้งไฟฟ้าส่องสว่างสาธารณะ สายหน้าโรงเรียน บ้านดงตอง-คุ้มผาชมหมอก บ้านดงตอง หมู่ที่ ๖	๕๐๐,๐๐๐	๕๐๐,๐๐๐	๕๐๐,๐๐๐	๕๐๐,๐๐๐	๕๐๐,๐๐๐	จำนวนผู้ที่ได้รับความสะดวกและปลอดภัยมากขึ้น	ประชาชนได้รับความปลอดภัยในชีวิตและทรัพย์สิน	กองช่าง อบต.ผาตั้ง
๑๐๐	ก่อสร้างวางระบายน้ำ (one plan)	เพื่อระบายน้ำหลากในฤดูฝนไม่ให้ท่วมขังบ้านเรือน	สายข้างบ้านผู้ใหญ่-แยกวัดภูนกกกระบา บ้านดงตอง หมู่ที่ ๖	๕๐๐,๐๐๐	๕๐๐,๐๐๐	๕๐๐,๐๐๐	๕๐๐,๐๐๐	๕๐๐,๐๐๐	จำนวนถนนที่ชำรุดลดน้อยลง	ไม่มีปัญหาน้ำท่วมขังและถนนไม่ชำรุดเสียหาย	กองช่าง อบต.ผาตั้ง
๑๐๑	ปรับปรุงถนนคอนกรีตเสริมเหล็ก (one plan)	เพื่อให้ประชาชนมีเส้นทางคมนาคมที่สะดวก	สายบ้านผู้ใหญ่-ห้วยวังปลา กว้าง ๔ ม. ยาว ๓๐๐ ม. บ้านดงตอง หมู่ที่ ๖	๗๐๐,๐๐๐	๗๐๐,๐๐๐	๗๐๐,๐๐๐	๗๐๐,๐๐๐	๗๐๐,๐๐๐	จำนวนเส้นทางคมนาคมที่สะดวกเพิ่มขึ้น	ประชาชนได้รับความสะดวกในการสัญจรไปมา	กองช่าง อบต.ผาตั้ง
๑๐๒	ก่อสร้างรั้ว (one plan)	เพื่อความเป็นระเบียบเรียบร้อยและปลอดภัย	ห้วยวังปลา ยาว ๖ ม. บ้านดงตอง หมู่ที่ ๖	๓๐๐,๐๐๐	๓๐๐,๐๐๐	๓๐๐,๐๐๐	๓๐๐,๐๐๐	๓๐๐,๐๐๐	จำนวนแหล่งน้ำที่ได้รับบริการดูแลบำรุงรักษา	บริเวณโดยรอบมีความสะอาดและปลอดภัย	กองช่าง อบต.ผาตั้ง
๑๐๓	ก่อสร้างขยายเขตระบบจำหน่ายไฟฟ้า (one plan)	เพื่อให้ประชาชนได้รับความสะดวกและปลอดภัยในชีวิตและทรัพย์สิน	ติดตั้งไฟฟ้าส่องสว่างสาธารณะ สายศาลาประชาคม-ป่าช้า บ้านดงตอง หมู่ที่ ๖	๕๐๐,๐๐๐	๕๐๐,๐๐๐	๕๐๐,๐๐๐	๕๐๐,๐๐๐	๕๐๐,๐๐๐	จำนวนผู้ที่ได้รับความปลอดภัยมากขึ้น	ประชาชนได้รับความปลอดภัยในชีวิตและทรัพย์สิน	กองช่าง อบต.ผาตั้ง
๑๐๔	ก่อสร้างขยายเขตระบบจำหน่ายไฟฟ้า (one plan)	เพื่อให้ประชาชนได้รับความสะดวกปลอดภัยในชีวิตและทรัพย์สิน	ติดตั้งไฟฟ้าส่องสว่างสาธารณะ สายคุ้มโนน (วัดบ้านดงตอง-วัดภูผาดัก) บ้านดงตอง หมู่ที่ ๖	๕๐๐,๐๐๐	๕๐๐,๐๐๐	๕๐๐,๐๐๐	๕๐๐,๐๐๐	๕๐๐,๐๐๐	จำนวนผู้ที่ได้รับความปลอดภัยมากขึ้น	ประชาชนได้รับความปลอดภัยในชีวิตและทรัพย์สิน	กองช่าง อบต.ผาตั้ง

ที่	โครงการ	วัตถุประสงค์	เป้าหมาย (ผลผลิตของโครงการ)	งบประมาณ					ตัวชี้วัด (KPI)	ผลที่คาดว่าจะ ได้รับ	หน่วยงาน รับผิดชอบ หลัก
				๒๕๖๖ (บาท)	๒๕๖๗ (บาท)	๒๕๖๘ (บาท)	๒๕๖๙ (บาท)	๒๕๗๐ (บาท)			
๑๐๕	ก่อสร้างขยายเขตระบบจำหน่ายไฟฟ้า (one plan)	เพื่อให้สามารถจ่ายกระแสไฟฟ้าให้แก่ประชาชนได้อย่างเพียงพอ	ติดตั้งหม้อแปลงไฟฟ้า คัมวัดบ้านดงตอง บ้านดงตอง หมู่ที่ ๖	๕๐๐,๐๐๐	๕๐๐,๐๐๐	๕๐๐,๐๐๐	๕๐๐,๐๐๐	๕๐๐,๐๐๐	ร้อยละ ๙๐ ของประชาชน ที่มีไฟฟ้าใช้อย่าง เพียงพอ	ประชาชนมี ไฟฟ้าใช้ อย่างเพียงพอ	กองช่าง อบต.ผาตั้ง
๑๐๖	ก่อสร้างศาลาประชาคมหมู่บ้าน (one plan)	เพื่อให้ประชาชนและหน่วยงานรัฐมีสถานที่ในการจัดกิจกรรมต่างๆ	บริเวณพื้นที่สาธารณะ คัมโนน บ้านดงตอง หมู่ที่ ๖ ขนาดกว้าง ๖ ม. ยาว ๑๒ ม. จำนวน ๑ หลัง (รายละเอียดตาม แบบ อบต.ผาตั้ง กำหนด)	๕๐๐,๐๐๐	๕๐๐,๐๐๐	๕๐๐,๐๐๐	๕๐๐,๐๐๐	๕๐๐,๐๐๐	จำนวนประชาชน และหน่วยงานของ รัฐที่ได้รับความ สะดวก	ประชาชนและ หน่วยงานรัฐมี สถานที่ในการจัด กิจกรรมต่างๆ	กองช่าง อบต.ผาตั้ง
๑๐๗	ก่อสร้างถนนหินคลุก (one plan)	เพื่อให้ประชาชนมีเส้นทางในการเดินทางที่สะดวก	สายบ้านครุฑนวลสมร กว้าง ๓ ม.ยาว ๕๐๐ ม. บ้านดง ตอง หมู่ที่ ๖	๕๗,๐๐๐	๕๗,๐๐๐	๕๗,๐๐๐	๕๗,๐๐๐	๕๗,๐๐๐	จำนวนเส้นทางที่ สะดวกเพิ่มขึ้น	ประชาชนได้รับ ความสะดวกใน การเดินทาง	กองช่าง อบต.ผาตั้ง
๑๐๘	ก่อสร้างถนนหินคลุก (one plan)	เพื่อให้ประชาชนมีเส้นทางในการเดินทางที่สะดวก	สายห้วยอีโน้ บ้านดงตอง หมู่ที่ ๖ กว้าง ๔ ม. ยาว ๕๐๐ ม.	๗๖,๐๐๐	๗๖,๐๐๐	๗๖,๐๐๐	๗๖,๐๐๐	๗๖,๐๐๐	จำนวนเส้นทางที่ สะดวกเพิ่มขึ้น	ประชาชนได้รับ ความสะดวกใน การเดินทาง	กองช่าง อบต.ผาตั้ง
๑๐๙	ก่อสร้างถนนหินคลุก (one plan)	เพื่อให้ประชาชนมีเส้นทางในการเดินทางที่สะดวก	สายสันภูฮ้อย กว้าง ๔ ม. ยาว ๘๐๐ ม.บ้านดงตอง หมู่ที่ ๖	๑๒๑,๖๐๐	๑๒๑,๖๐๐	๑๒๑,๖๐๐	๑๒๑,๖๐๐	๑๒๑,๖๐๐	จำนวนเส้นทางที่ สะดวกเพิ่มขึ้น	ประชาชนได้รับ ความสะดวกใน การเดินทาง	กองช่าง อบต.ผาตั้ง
๑๑๐	ก่อสร้างถนนคอนกรีตเสริมเหล็ก(one plan)	เพื่อให้ประชาชนมีเส้นทางคมนาคมที่สะดวก	สายผาชมหมอก กว้าง ๔ ม. ยาว ๒๐๐ ม. บ้านดงตอง หมู่ที่ ๖	๔๔๐,๐๐๐	๔๔๐,๐๐๐	๔๔๐,๐๐๐	๔๔๐,๐๐๐	๔๔๐,๐๐๐	จำนวนเส้นทางที่ สะดวกเพิ่มขึ้น	ประชาชนได้รับ ความสะดวกใน การสัญจรไปมา	กองช่าง อบต.ผาตั้ง
๑๑๑	ก่อสร้างถนนหินคลุก (one plan)	เพื่อให้ประชาชนมีเส้นทางในการเดินทางที่สะดวก	สายด่านกลอย หมู่ที่ ๖บ้าน ดงตอง กว้าง ๔ ม. ยาว ๑,๐๐๐ ม.	๑๕๒,๐๐๐	๑๕๒,๐๐๐	๑๕๒,๐๐๐	๑๕๒,๐๐๐	๑๕๒,๐๐๐	จำนวนเส้นทางที่ สะดวกเพิ่มขึ้น	ประชาชนได้รับ ความสะดวกใน การเดินทาง	กองช่าง อบต.ผาตั้ง

ที่	โครงการ	วัตถุประสงค์	เป้าหมาย (ผลผลิตของโครงการ)	งบประมาณ					ตัวชี้วัด (KPI)	ผลที่คาดว่าจะ ได้รับ	หน่วยงาน รับผิดชอบ หลัก
				๒๕๖๖ (บาท)	๒๕๖๗ (บาท)	๒๕๖๘ (บาท)	๒๕๖๙ (บาท)	๒๕๗๐ (บาท)			
๑๑๒	ก่อสร้างถนนหินคลุก (one plan)	เพื่อให้ประชาชนมี เส้นทางในการเดิน ทางที่สะดวก	สายวัดลำหมูป กว้าง ๔ ม. ยาว ๕๐๐ ม. บ้านดงต้อง หมู่ที่ ๖	๑๕๐,๐๐๐	๑๕๐,๐๐๐	๑๕๐,๐๐๐	๑๕๐,๐๐๐	๑๕๐,๐๐๐	จำนวนเส้นทาง คมนาคมสะดวก ที่เพิ่มขึ้น	ประชาชนได้รับ ความสะดวกใน การเดินทาง	กองช่าง อบต.ผาตั้ง
๑๑๓	ก่อสร้างถนนหินคลุก (one plan)	เพื่อให้ประชาชนมี เส้นทางในการเดิน ทางที่สะดวก	สายตุ้หิน กว้าง ๓ ม. ยาว ๖๐๐ ม. บ้านดงต้อง หมู่ที่ ๖	๑๕๐,๐๐๐	๑๕๐,๐๐๐	๑๕๐,๐๐๐	๑๕๐,๐๐๐	๑๕๐,๐๐๐	จำนวนเส้นทาง คมนาคมสะดวก ที่เพิ่มขึ้น	ประชาชนได้รับ ความสะดวกใน การเดินทาง	กองช่าง อบต.ผาตั้ง
๑๑๔	ก่อสร้างถนน คอนกรีตเสริมเหล็ก (one plan)	เพื่อให้ประชาชนมี เส้นทางคมนาคมที่ สะดวก	สายสันภูฮ้าง กว้าง ๓ ม. ยาว ๑๐๐ ม. บ้านดงต้อง หมู่ที่ ๖	๑๕๐,๐๐๐	๑๕๐,๐๐๐	๑๕๐,๐๐๐	๑๕๐,๐๐๐	๑๕๐,๐๐๐	จำนวนเส้นทาง คมนาคมที่ สะดวกเพิ่มขึ้น	ประชาชนได้รับ ความสะดวกใน การสัญจรไปมา	กองช่าง อบต.ผาตั้ง
๑๑๕	ก่อสร้างถนน คอนกรีตเสริมเหล็ก (one plan)	เพื่อให้ประชาชนมี เส้นทางคมนาคมที่ สะดวก	สายนางไข่ สีทน กว้าง ๔ ยาว ๕๐๐ ม. บ้านดงต้อง หมู่ ๖	๑,๑๐๐,๐๐ ๐	๑,๑๐๐,๐๐ ๐	๑,๑๐๐,๐๐ ๐	๑,๑๐๐,๐๐ ๐	๑,๑๐๐,๐๐ ๐	จำนวนเส้นทาง คมนาคมสะดวก ที่เพิ่มขึ้น	ประชาชนได้รับ ความสะดวกใน การเดินทาง	กองช่าง อบต.ผาตั้ง
๑๑๖	ก่อสร้างขยายเขต ระบบจำหน่ายไฟฟ้า (one plan)	เพื่อให้ประชาชน ได้รับความสะดวก และปลอดภัยใน ชีวิตและทรัพย์สิน	ติดตั้งไฟฟ้าส่องสว่าง สาธารณะ รอบหมู่บ้าน บ้านไทยพัฒนา หมู่ที่ ๗	๕๐๐,๐๐๐	๕๐๐,๐๐๐	๕๐๐,๐๐๐	๕๐๐,๐๐๐	๕๐๐,๐๐๐	จำนวนผู้ที่ได้รับ ความปลอดภัย มากขึ้น	ประชาชนได้รับ ความปลอดภัย ในชีวิตและ ทรัพย์สิน	กองช่าง อบต.ผาตั้ง
๑๑๗	ก่อสร้างถนน คอนกรีตเสริมเหล็ก (one plan)	เพื่อให้ประชาชนมี เส้นทางคมนาคมที่ สะดวก	สายนาคูสีที้ กว้าง ๔ ม. ยาว ๑๓๐ ม. บ้านไทยพัฒนา หมู่ที่ ๗	๔๐๐,๐๐๐	๔๐๐,๐๐๐	๔๐๐,๐๐๐	๔๐๐,๐๐๐	๔๐๐,๐๐๐	จำนวนเส้นทาง เดินทางที่สะดวก เพิ่มขึ้น	ประชาชนได้รับ ความสะดวกใน การเดินทาง	กองช่าง อบต.ผาตั้ง
๑๑๘	ก่อสร้างถนน คอนกรีตเสริมเหล็ก (one plan)	เพื่อให้ประชาชนมี เส้นทางคมนาคมที่ สะดวก	สายนาคูลำลี กว้าง ๔ ม. ยาว ๑๓๐ ม. บ้านไทยพัฒนา หมู่ที่ ๗	๔๐๐,๐๐๐	๔๐๐,๐๐๐	๔๐๐,๐๐๐	๔๐๐,๐๐๐	๔๐๐,๐๐๐	จำนวนเส้นทาง คมนาคมสะดวก ที่เพิ่มขึ้น	ประชาชนได้รับ ความสะดวกใน การเดินทาง	กองช่าง อบต.ผาตั้ง
๑๑๙	ก่อสร้างถนนหินคลุก (one plan)	เพื่อให้ประชาชนมี เส้นทางในการเดิน ทางที่สะดวก	ซอยบ้านนายสมพงษ์ กว้าง ๔ ม.ยาว ๑,๐๐๐ ม. บ้านไทยพัฒนา หมู่ที่ ๗	๑๕๒,๐๐๐	๑๕๒,๐๐๐	๑๕๒,๐๐๐	๑๕๒,๐๐๐	๑๕๒,๐๐๐	จำนวนเส้นทาง คมนาคมสะดวก ที่เพิ่มขึ้น	ประชาชนได้รับ ความสะดวกใน การเดินทาง	กองช่าง อบต.ผาตั้ง

ที่	โครงการ	วัตถุประสงค์	เป้าหมาย (ผลผลิตของโครงการ)	งบประมาณ					ตัวชี้วัด (KPI)	ผลที่คาดว่าจะ ได้รับ	หน่วยงาน รับผิดชอบ หลัก
				๒๕๖๖ (บาท)	๒๕๖๗ (บาท)	๒๕๖๘ (บาท)	๒๕๖๙ (บาท)	๒๕๗๐ (บาท)			
๑๒๐	ก่อสร้างขยายเขตระบบจำหน่ายไฟฟ้า (one plan)	เพื่อให้ประชาชนมีไฟฟ้าใช้อย่างทั่วถึง	ขยายเขตไฟฟ้าแรงต่ำ สายห้วยวังทราย หมู่ที่ ๗ บ้านไทยพัฒนา ระยะทาง ยาว ๒,๒๐๐ ม. เสา ๘ ม. ๑๘ ต้น เสา ๑๒ ม. ๑ ต้น	๕๕๐,๐๐๐	๕๕๐,๐๐๐	๕๕๐,๐๐๐	๕๕๐,๐๐๐	๕๕๐,๐๐๐	จำนวนผู้ที่ได้รับความสะดวกเพิ่มขึ้น	ประชาชนมีไฟฟ้าใช้อย่างทั่วถึง	กองช่าง อบต.ผาตั้ง
๑๒๑	ก่อสร้างถนนคอนกรีตเสริมเหล็ก (one plan)	เพื่อให้ประชาชนมีเส้นทางสัญจรที่สะดวก	สายห้วยวังทราย กว้าง ๔ ม. ยาว ๑๒๐ ม บ้านไทยพัฒนา หมู่ที่ ๗	๔๐๐,๐๐๐	๔๐๐,๐๐๐	๔๐๐,๐๐๐	๔๐๐,๐๐๐	๔๐๐,๐๐๐	จำนวนเส้นทางสัญจรที่สะดวกเพิ่มขึ้น	ประชาชนได้รับความสะดวกในการเดินทาง	กองช่าง อบต.ผาตั้ง
๑๒๒	ปรับปรุงถนนคอนกรีตเสริมเหล็ก (one plan)	เพื่อให้ประชาชนมีเส้นทางสัญจรที่สะดวก	สายบ้านตู้อ กว้าง ๔ ม. ยาว ๑๐๐ ม. บ้านไทยพัฒนา หมู่ที่ ๗	๒๒๐,๐๐๐	๒๒๐,๐๐๐	๒๒๐,๐๐๐	๒๒๐,๐๐๐	๒๒๐,๐๐๐	จำนวนเส้นทางคมนาคมสะดวกที่เพิ่มขึ้น	ประชาชนได้รับความสะดวกในการเดินทาง	กองช่าง อบต.ผาตั้ง
๑๒๓	ก่อสร้างถนนหินคลุก (one plan)	เพื่อให้ประชาชนมีเส้นทางในการเดินทางที่สะดวก	สายห้วยเชียง กว้าง ๔ ม. ยาว ๑,๐๐๐ ม. บ้านไทยพัฒนา หมู่ที่ ๗	๑๕๒,๐๐๐	๑๕๒,๐๐๐	๑๕๒,๐๐๐	๑๕๒,๐๐๐	๑๕๒,๐๐๐	จำนวนเส้นทางคมนาคมสะดวกที่เพิ่มขึ้น	ประชาชนได้รับความสะดวกในการเดินทาง	กองช่าง อบต.ผาตั้ง
๑๒๔	ก่อสร้างถนนหินคลุก (one plan)	เพื่อให้ประชาชนมีเส้นทางในการเดินทางที่สะดวก	สายบ้านตู้อ-บ้านนายสมพงษ์ บ้านไทยพัฒนา หมู่ที่ ๗ กว้าง ๔ ม. ยาว ๑,๕๐๐ ม.	๒๒๘,๐๐๐	๒๒๘,๐๐๐	๒๒๘,๐๐๐	๒๒๘,๐๐๐	๒๒๘,๐๐๐	จำนวนเส้นทางคมนาคมสะดวกที่เพิ่มขึ้น	ประชาชนได้รับความสะดวกในการเดินทาง	กองช่าง อบต.ผาตั้ง
๑๒๕	ก่อสร้างถนนหินคลุก (one plan)	เพื่อให้ประชาชนมีเส้นทางในการเดินทางที่สะดวก	สายนายเคน ราชยัน กว้าง ๔ ม. ยาว ๓๐๐ ม. บ้านไทยพัฒนา หมู่ที่ ๗	๙๐,๐๐๐	๙๐,๐๐๐	๙๐,๐๐๐	๙๐,๐๐๐	๙๐,๐๐๐	จำนวนเส้นทางคมนาคมสะดวกที่เพิ่มขึ้น	ประชาชนได้รับความสะดวกในการเดินทาง	กองช่าง อบต.ผาตั้ง
๑๒๖	ขยายไหล่ทางถนน (one plan)	เพื่อให้ประชาชนมีเส้นทางในการเดินทางที่สะดวก	รอบหมู่บ้าน (ขยายข้างละ ๕๐ ซม.) ยาว ๑,๐๐๐ ม. บ้านไทยพัฒนา หมู่ที่ ๗	๕๕๐,๐๐๐	๕๕๐,๐๐๐	๕๕๐,๐๐๐	๕๕๐,๐๐๐	๕๕๐,๐๐๐	จำนวนเส้นทางคมนาคมสะดวกที่เพิ่มขึ้น	ประชาชนได้รับความสะดวกในการเดินทาง	กองช่าง อบต.ผาตั้ง
๑๒๗	วางท่อระบายน้ำคอนกรีตเสริมเหล็ก (one plan)	เพื่อระบายน้ำไม่ให้ท่วมขังถนนและบ้านเรือนประชาชน	สายนาตุลสิทธิ์ ยาว ๑.๒๐ เมตร ท่อจำนวน ๗ ท่อน ขนาด ศก. ๘๐ ซม. บ้านไทยพัฒนา หมู่ที่ ๗	๘๐,๐๐๐	๘๐,๐๐๐	๘๐,๐๐๐	๘๐,๐๐๐	๘๐,๐๐๐	จำนวนปัญหาน้ำท่วมขังลดลง	ไม่มีปัญหาน้ำท่วมขัง	กองช่าง อบต.ผาตั้ง

ที่	โครงการ	วัตถุประสงค์	เป้าหมาย (ผลผลิตของโครงการ)	งบประมาณ					ตัวชี้วัด (KPI)	ผลที่คาดว่าจะ ได้รับ	หน่วยงาน รับผิดชอบ หลัก
				๒๕๖๖ (บาท)	๒๕๖๗ (บาท)	๒๕๖๘ (บาท)	๒๕๖๙ (บาท)	๒๕๗๐ (บาท)			
๑๒๘	ก่อสร้างบล็อก คอนกรีต (one plan)	เพื่อให้มีช่องทางการ ระบายน้ำที่สะดวก	สายทิววยังทราย กว้าง ๔ ม. ยาว ๕ ม. บ้านไทยพัฒนา หมู่ที่ ๗	๕๐๐,๐๐๐	๕๐๐,๐๐๐	๕๐๐,๐๐๐	๕๐๐,๐๐๐	๕๐๐,๐๐๐	จำนวนถนนถูกน้ำ กัดเซาะลดน้อยลง	ผู้ใช้เส้นทาง ได้รับความ สะดวก	กองช่าง อบต.ผาตั้ง
๑๒๙	ก่อสร้างถนนหิน คลุก (one plan)	เพื่อให้ประชาชน มีเส้นทางในการ เดินทางที่สะดวก	รอบวัดไทยพัฒนา กว้าง ๔ ม. ยาว ๑,๐๐๐ ม บ้านไทยพัฒนา หมู่ที่ ๗	๒๐๐,๐๐๐	๒๐๐,๐๐๐	๒๐๐,๐๐๐	๒๐๐,๐๐๐	๒๐๐,๐๐๐	จำนวนเส้นทาง คมนาคมสะดวก ที่เพิ่มขึ้น	ประชาชนได้รับ ความสะดวกใน การเดินทาง	กองช่าง อบต.ผาตั้ง
๑๓๐	ก่อสร้างถนนหิน คลุก (one plan)	เพื่อให้ประชาชน มีเส้นทางในการ เดินทางที่สะดวก	สายขยายตา กว้าง ๓ ม. ยาว ๕๐๐ ม. บ้านไทยพัฒนา หมู่ที่ ๗	๑๕๐,๐๐๐	๑๕๐,๐๐๐	๑๕๐,๐๐๐	๑๕๐,๐๐๐	๑๕๐,๐๐๐	จำนวนเส้นทาง คมนาคมสะดวก ที่เพิ่มขึ้น	ประชาชนได้รับ ความสะดวกใน การเดินทาง	กองช่าง อบต.ผาตั้ง
๑๓๑	ก่อสร้างถนนหิน คลุก (one plan)	เพื่อให้ประชาชน มีเส้นทางในการ เดินทางที่สะดวก	สายยังทราย กว้าง ๔ ม. ยาว ๑,๐๐๐ ม. บ้านไทยพัฒนา หมู่ที่ ๗	๗๖,๐๐๐	๗๖,๐๐๐	๗๖,๐๐๐	๗๖,๐๐๐	๗๖,๐๐๐	จำนวนเส้นทาง คมนาคมสะดวก ที่เพิ่มขึ้น	ประชาชนได้รับ ความสะดวกใน การเดินทาง	กองช่าง อบต.ผาตั้ง
๑๓๒	ก่อสร้างหอ กระจายข่าว หมู่บ้าน (one plan)	เพื่อให้ประชาชน ได้รับทราบข้อมูล ข่าวสาร	ก่อสร้างหอกระจายข่าว (แบบไร้สาย) รอบหมู่บ้าน บ้านไทยพัฒนา หมู่ที่ ๗	๓๐๐,๐๐๐	๓๐๐,๐๐๐	๓๐๐,๐๐๐	๓๐๐,๐๐๐	๓๐๐,๐๐๐	จำนวนผู้ที่ได้รับ ทราบข้อมูล ข่าวสาร	ประชาชนได้รับ ข่าวสารอย่าง ทั่วถึง	กองช่าง อบต.ผาตั้ง
๑๓๓	ก่อสร้างฝาย น้ำล้น (one plan)	เพื่อจัดหาแหล่งน้ำ ที่สามารถเก็บน้ำไว้ ใช้อย่างเพียงพอ	ก่อสร้างฝายชลประทาน ขนาดเล็ก (นาตุลสิทธิ์) บ้านไทยพัฒนา หมู่ที่ ๗	๕๐๐,๐๐๐	๕๐๐,๐๐๐	๕๐๐,๐๐๐	๕๐๐,๐๐๐	๕๐๐,๐๐๐	จำนวนประชาชน มีน้ำอุปโภคอย่าง เพียงพอเพิ่มขึ้น	ประชาชนมีน้ำ อุปโภคอย่าง เพียงพอ	กองช่าง อบต.ผาตั้ง
๑๓๔	ก่อสร้างคันคู (one plan)	เพื่อกักเก็บน้ำไว้ใช้ อย่างเพียงพอ	สระวัดบ้านไทยพัฒนา กว้าง ๖ ม. ยาว ๔๐ ม. บ้านไทยพัฒนา หมู่ที่ ๗	๕๐๐,๐๐๐	๕๐๐,๐๐๐	๕๐๐,๐๐๐	๕๐๐,๐๐๐	๕๐๐,๐๐๐	จำนวนผู้ใช้ น้ำ ได้รับประโยชน์	ประชาชนมีน้ำ อุปโภคอย่าง เพียงพอ	กองช่าง อบต.ผาตั้ง
๑๓๕	ก่อสร้างบล็อก คอนกรีต	เพื่อให้มีช่องทาง ในการระบายน้ำ ที่สะดวก	สายบ้านพ้อมา ขนาดกว้าง ๒ ม. ยาว ๖ ม. ลึก ๑.๕ ม. บ้านไทยพัฒนา หมู่ที่ ๗	-	-	-	-	๓๓๐,๐๐๐	จำนวนถนนที่ถูก น้ำเซาะลดน้อยลง	ผู้ใช้เส้นทาง ได้รับความ สะดวก	กองช่าง อบต.ผาตั้ง

ที่	โครงการ	วัตถุประสงค์	เป้าหมาย (ผลผลิตของโครงการ)	งบประมาณ					ตัวชี้วัด (KPI)	ผลที่คาดว่าจะ ได้รับ	หน่วยงาน รับผิดชอบ หลัก
				๒๕๖๖ (บาท)	๒๕๖๗ (บาท)	๒๕๖๘ (บาท)	๒๕๖๙ (บาท)	๒๕๗๐ (บาท)			
๑๓๖	ก่อสร้างห้องน้ำ (one plan)	เพื่อจัดให้มีห้องน้ำ บริการประชาชน	ก่อสร้างห้องน้ำสาธารณะ - บริเวณป่าช้า - ศาลาประชาคม กว้าง ๔ ม. ยาว ๑.๕ ม. บ้านปากโสม หมู่ที่ ๒	๒๐๐,๐๐๐	๒๐๐,๐๐๐	๒๐๐,๐๐๐	๒๐๐,๐๐๐	๒๐๐,๐๐๐	จำนวนห้องน้ำที่ สะดวกเพิ่มขึ้น	ประชาชนได้รับ ความสะดวก มากขึ้น	กองช่าง อบต.ผาตั้ง
๑๓๗	ขุดลอกสระน้ำ	เพื่อใช้เป็นแหล่งน้ำ ดิบในการผลิต น้ำประปาหมู่บ้าน	ขุดลอกสระน้ำสาธารณะ วัดบ้านไทยพัฒนา หมู่ที่ ๗ กว้าง ๗๐ ม. ยาว ๑๕๐ ม. ลึก ๒ ม.	๓๐๐,๐๐๐	-	-	๓๐๐,๐๐๐	-	ประชาชนมีน้ำใช้ อย่างเพียงพอ และทั่วถึง	ประชาชน มีน้ำใช้อย่าง เพียงพอ ตลอดทั้งปี	กองช่าง อบต.ผาตั้ง
๑๓๘	ก่อสร้างถนน คอนกรีตเสริมเหล็ก (one plan)	เพื่อให้ประชาชนมี เส้นทางคมนาคมที่ สะดวก	สายลำภูพาน-ห้วยหินคันใหญ่ บ้านนาโคก ขนาดกว้าง ๔ ม. ยาว ๒๕๐ ม. หน้า ๐.๑๕ ม. บ้านลำภูพาน หมู่ที่ ๓	๖๖๐,๐๐๐	๖๖๐,๐๐๐	๖๖๐,๐๐๐	๖๖๐,๐๐๐	๖๖๐,๐๐๐	จำนวนเส้นทาง คมนาคมสะดวก ที่เพิ่มขึ้น	ประชาชนได้รับ ความสะดวกใน การเดินทาง	กองช่าง อบต.ผาตั้ง
๑๓๙	ก่อสร้างห้องน้ำ (one plan)	เพื่อจัดให้มีห้องน้ำ บริการแก่ประชาชน	ห้องน้ำสาธารณะบริเวณ ศาลาประชาคม กว้าง ๔ ม. ยาว ๑.๕ ม. บ้านนาโคก หมู่ที่ ๔	๖๐,๐๐๐	๖๐,๐๐๐	๖๐,๐๐๐	๖๐,๐๐๐	๖๐,๐๐๐	จำนวนห้องน้ำ เพิ่มขึ้น	ประชาชนได้รับ ความสะดวก มากขึ้น	กองช่าง อบต.ผาตั้ง
๑๔๐	ก่อสร้างถนน คอนกรีตเสริม เหล็ก (one plan)	เพื่อให้ประชาชน มีเส้นทางในการ เดินทางที่สะดวก	สายคลองส่งน้ำ กว้าง ๔ เมตร ยาว ๑,๐๐๐ เมตร บ้านลำภูพาน หมู่ที่ ๓	๒,๕๐๐,๐๐๐	๒,๕๐๐,๐๐๐	๒,๕๐๐,๐๐๐	๒,๕๐๐,๐๐๐	๒,๕๐๐,๐๐๐	จำนวนเส้นทาง คมนาคมสะดวก ที่เพิ่มขึ้น	ผู้ใช้เส้นทาง ได้รับความ สะดวก	กองช่าง อบต.ผาตั้ง
๑๔๑	ต่อเติมศาลา พักญาติ (one plan)	เพื่อจัดให้มีสถานที่ ให้ประชาชนที่มา ร่วมงานฌาปนกิจ	บริเวณเมรุวัดบ้านห้วยไข่งัว ขนาดกว้าง ๔ ม. ยาว ๘ ม. หมู่ที่ ๕	๕๐๐,๐๐๐	๕๐๐,๐๐๐	๕๐๐,๐๐๐	๕๐๐,๐๐๐	๕๐๐,๐๐๐	จำนวนอาคาร สถานที่สะดวก เพิ่มขึ้น	ประชาชนได้มี สถานที่มาร่วม งานฌาปนกิจ	กองช่าง อบต.ผาตั้ง
๑๔๒	วางท่อระบายน้ำ คอนกรีตเสริมเหล็ก (one plan)	เพื่อระบายน้ำ ไม่ให้ท่วมขังถนน และบ้านเรือน ประชาชน	สายนาตุ้มพงษ์ ขนาดท่อ ๑ เมตร จำนวน ๖ ท่อน บ้านไทยพัฒนา หมู่ที่ ๗	๖๐,๐๐๐	๖๐,๐๐๐	๖๐,๐๐๐	๖๐,๐๐๐	๖๐,๐๐๐	จำนวนปัญหา น้ำท่วมขังลดลง	ไม่มีปัญหาน้ำ ท่วมขัง	กองช่าง อบต.ผาตั้ง

ที่	โครงการ	วัตถุประสงค์	เป้าหมาย (ผลผลิตของโครงการ)	งบประมาณ					ตัวชี้วัด (KPI)	ผลที่คาดว่าจะ ได้รับ	หน่วยงาน รับผิดชอบ หลัก
				๒๕๖๖ (บาท)	๒๕๖๗ (บาท)	๒๕๖๘ (บาท)	๒๕๖๙ (บาท)	๒๕๗๐ (บาท)			
๑๔๓	ขยายถนน คอนกรีต เสริมเหล็ก (one plan)	เพื่อให้ประชาชน มีเส้นทางในการ เดินทางที่สะดวก	ขยายถนน คสล. ออกข้างละ ๕๐ ซม. สายภายในหมู่บ้าน บ้านนาโคกหมู่ที่ ๔	๕๐๐,๐๐๐	๕๐๐,๐๐๐	๕๐๐,๐๐๐	๕๐๐,๐๐๐	๕๐๐,๐๐๐	จำนวนเส้นทาง คมนาคมสะดวก ที่เพิ่มขึ้น	ประชาชนได้รับ ความสะดวกใน การเดินทาง	กองช่าง อบต.ผาตั้ง
๑๔๔	ก่อสร้างถนน คอนกรีตเสริม เหล็ก (one plan)	เพื่อให้ประชาชน มีเส้นทางในการ เดินทางที่สะดวก	สายนาโคก-วังลา ขนาดกว้าง ๕ เมตร ยาว ๔๐๐ เมตร บ้านนาโคก หมู่ที่ ๔	๑,๒๐๐,๐๐๐	๑,๒๐๐,๐๐๐	๑,๒๐๐,๐๐๐	๑,๒๐๐,๐๐๐	๑,๒๐๐,๐๐๐	จำนวนเส้นทาง คมนาคมสะดวก ที่เพิ่มขึ้น	ประชาชนได้รับ ความสะดวกใน การเดินทาง	กองช่าง อบต.ผาตั้ง
๑๔๕	ก่อสร้างถนน หินคลุก (one plan)	เพื่อให้ประชาชน มีเส้นทางในการ เดินทางที่สะดวก	สายบ้านนายสมพงษ์ ถึงไร่นายประดับ กว้าง ๓ ม. ยาว ๑๐๐๐ ม. บ้านไทยพัฒนา หมู่ที่ ๗	๒๐๐,๐๐๐	๒๐๐,๐๐๐	๒๐๐,๐๐๐	๒๐๐,๐๐๐	๒๐๐,๐๐๐	จำนวนเส้นทาง คมนาคมสะดวก ที่เพิ่มขึ้น	ประชาชนได้รับ ความสะดวกใน การเดินทาง	กองช่าง อบต.ผาตั้ง
๑๔๖	ก่อสร้างถนน หินคลุก (one plan)	เพื่อให้ประชาชน มีเส้นทางในการ เดินทางที่สะดวก	สายบ้านนายสมพงษ์ กว้าง ๓ ม.ยาว ๕๐๐ ม. บ้านไทยพัฒนา หมู่ที่ ๗	๘๐,๐๐๐	๘๐,๐๐๐	๘๐,๐๐๐	๘๐,๐๐๐	๘๐,๐๐๐	จำนวนเส้นทาง คมนาคมสะดวก ที่เพิ่มขึ้น	ผู้ใช้เส้นทาง ได้รับความ สะดวก	กองช่าง อบต.ผาตั้ง
๑๔๗	ก่อสร้างบล็อก คอนกรีต (one plan)	เพื่อให้มีช่องทาง การระบายน้ำ ที่สะดวก	สายหนองขงน้อย กว้าง ๖ ม. ยาว ๕ ม. ลึก ๒ ม. บ้านนาโคก หมู่ที่ ๔	๕๐๐,๐๐๐	๕๐๐,๐๐๐	๕๐๐,๐๐๐	๕๐๐,๐๐๐	๕๐๐,๐๐๐	จำนวนถนนที่ถูก น้ำเซาะน้อยลง	ผู้ใช้เส้นทาง ได้รับความ สะดวก	กองช่าง อบต.ผาตั้ง
๑๔๘	ก่อสร้างถนน หินคลุก (one plan)	เพื่อให้ประชาชน มีเส้นทางในการ เดินทางที่สะดวก	สายห้วยบง-นาหนอง กว้าง ๔ ม.ยาว ๔๐๐ ม. บ้านลำภูพาน หมู่ที่ ๓	๑๒๕,๐๐๐	๑๒๕,๐๐๐	๑๒๕,๐๐๐	๑๒๕,๐๐๐	๑๒๕,๐๐๐	จำนวนเส้นทาง คมนาคมสะดวก ที่เพิ่มขึ้น	ผู้ใช้เส้นทาง ได้รับความ สะดวก	กองช่าง อบต.ผาตั้ง
๑๔๙	ขุดลอกคลอง หนองน้อย (one plan)	เพื่อกักเก็บน้ำไว้ อุปโภคและทำ การเกษตรได้ตลอด ทั้งปี	ขุดลอกคลองหนองน้อย ขนาดกว้าง ๘๑ ม. ยาว ๓๗๙ ม. ลึก ๔ ม. บ้านปากโสม หมู่ที่ ๒	๕,๐๐๐,๐๐๐	๕,๐๐๐,๐๐๐	๕,๐๐๐,๐๐๐	๕,๐๐๐,๐๐๐	๕,๐๐๐,๐๐๐	จำนวนผู้ใช้พื้นที่ ได้รับประโยชน์ เพิ่มมากขึ้น	ประชาชนมีน้ำ อุปโภคและทำ การเกษตร	กองช่าง อบต.ผาตั้ง

ที่	โครงการ	วัตถุประสงค์	เป้าหมาย (ผลผลิตของโครงการ)	งบประมาณ					ตัวชี้วัด (KPI)	ผลที่คาดว่าจะ ได้รับ	หน่วยงาน รับผิดชอบ หลัก
				๒๕๖๖ (บาท)	๒๕๖๗ (บาท)	๒๕๖๘ (บาท)	๒๕๖๙ (บาท)	๒๕๗๐ (บาท)			
๑๕๐	ก่อสร้างลานตาก พืชผลทางการ เกษตร	เพื่อให้เกษตรกร มีพื้นที่สำหรับ ตากพืชผลทาง การเกษตรต่างๆ	พื้นที่สาธารณะประโยชน์ด้าน กะโหลก ขนาดกว้าง ๔๐ ม. ยาว ๔๐ ม. หนา ๐.๑๒ ม. บ้านห้วยไซงัว หมู่ที่ ๕	-	-	-	๕๗๖,๐๐๐	-	จำนวนต้นทุน ลดลง/รายได้ ที่เพิ่มขึ้น	ลดต้นทุนให้ เกษตรกร ส่งผล ให้มีรายได้เพิ่มขึ้น	กองช่าง อบต.ผาตั้ง
๑๕๑	ก่อสร้างขยายเขต ระบบจำหน่าย ไฟฟ้า (one plan)	เพื่อให้ประชาชน ได้รับความสะดวก และปลอดภัย	ติดตั้งไฟฟ้าส่องสว่าง สายรอบหมู่บ้าน บ้านนาโคก หมู่ที่ ๔ จำนวน ๒๐ จุด	๓๐๐,๐๐๐	๓๐๐,๐๐๐	๓๐๐,๐๐๐	๓๐๐,๐๐๐	๓๐๐,๐๐๐	จำนวนผู้ที่ได้รับ ความสะดวกเพิ่ม มากขึ้น	ประชาชนได้รับ ความสะดวกและ ปลอดภัย	กองช่าง อบต.ผาตั้ง
๑๕๒	ก่อสร้างขยายเขต ระบบจำหน่าย ไฟฟ้า (one plan)	เพื่อให้ประชาชน และเกษตรกรมี ไฟฟ้าใช้อย่างทั่วถึง	ขยายเขตไฟฟ้าแรงต่ำ สายมอกกบก-ป่าช้าคุ้มบ้านใหญ่ ยาว ๓๐๐ ม. บ้านห้วยไซงัว หมู่ที่ ๕	๓๐๐,๐๐๐	๓๐๐,๐๐๐	๓๐๐,๐๐๐	๓๐๐,๐๐๐	๓๐๐,๐๐๐	ร้อยละ ๙๐ ของประชาชน มีไฟฟ้าใช้อย่าง ทั่วถึง	ประชาชนมีไฟฟ้า ใช้อย่างทั่วถึง	กองช่าง อบต.ผาตั้ง
๑๕๓	ขุดเจาะบ่อน้ำ บาดาล (one plan)	เพื่อจัดหาแหล่งน้ำ ที่สามารถแจกจ่าย น้ำให้ประชาชนได้ อย่างเพียงพอ	ขุดเจาะบ่อน้ำบาดาลขนาดใหญ่ เฉลี่ยความลึก ๖๐ เมตร จำนวน ๒ จุด คุ้มบ้านใหญ่ , คุ้มน้อย บ้านดงตอง หมู่ที่ ๖	๕๐๐,๐๐๐	๕๐๐,๐๐๐	๕๐๐,๐๐๐	๕๐๐,๐๐๐	๕๐๐,๐๐๐	จำนวนแหล่งผลิต น้ำอุปโภคเพิ่มขึ้น	ประชาชนมีน้ำ อุปโภคและทำ การเกษตรอย่าง เพียงพอ	กองช่าง อบต.ผาตั้ง
๑๕๔	ขุดเจาะบ่อน้ำ บาดาล (one plan)	เพื่อจัดหาแหล่งน้ำ ที่สามารถแจกจ่าย น้ำให้ประชาชนได้ อย่างเพียงพอ	ขุดเจาะบ่อน้ำบาดาล ขนาดใหญ่ เฉลี่ยความลึก ๖๐ เมตร จำนวน ๑ จุด คุ้มวัดบ้านไทยพัฒนา หมู่ที่ ๗	๒๕๐,๐๐๐	๒๕๐,๐๐๐	๒๕๐,๐๐๐	๒๕๐,๐๐๐	๒๕๐,๐๐๐	จำนวนแหล่งผลิต น้ำอุปโภคเพิ่มขึ้น	ประชาชนมีน้ำ อุปโภคและทำ การเกษตรอย่าง เพียงพอ	กองช่าง อบต.ผาตั้ง
๑๕๕	ก่อสร้างถนนหิน คลุก (one plan)	เพื่อให้ประชาชนมี เส้นทางในการ เดินทางที่สะดวก	สายบ้านนายไสว-ถนนลาดยาง บ้านผาตั้ง หมู่ที่ ๑ ขนาด กว้าง ๔ ม.ยาว ๕๐๐ ม.	๒๐๐,๐๐๐	๒๐๐,๐๐๐	๒๐๐,๐๐๐	๒๐๐,๐๐๐	๒๐๐,๐๐๐	จำนวนเส้นทาง คมนาคมสะดวก ที่เพิ่มขึ้น	ประชาชนได้รับ ความสะดวกใน การเดินทาง	กองช่าง อบต.ผาตั้ง
๑๕๖	ติดตั้งไฟฟ้าแสง สว่างโซล่าเซลล์ (one plan)	เพื่อให้ประชาชน ได้รับความสะดวก และปลอดภัย	ติดตั้งไฟฟ้าแสงสว่างโซล่าเซลล์ รอบหมู่บ้าน บ้านปากโสม หมู่ที่ ๒ จำนวน ๘ จุด	๑๕๐,๐๐๐	๑๕๐,๐๐๐	๑๕๐,๐๐๐	๑๕๐,๐๐๐	๑๕๐,๐๐๐	จำนวนผู้ที่ได้รับ ความสะดวกเพิ่ม มากขึ้น	ประชาชนได้รับ ความสะดวกและ ปลอดภัย	กองช่าง อบต.ผาตั้ง

ที่	โครงการ	วัตถุประสงค์	เป้าหมาย (ผลผลิตของโครงการ)	งบประมาณ					ตัวชี้วัด (KPI)	ผลที่คาดว่าจะได้รับ	หน่วยงาน รับผิดชอบหลัก
				๒๕๖๖ (บาท)	๒๕๖๗ (บาท)	๒๕๖๘ (บาท)	๒๕๖๙ (บาท)	๒๕๗๐ (บาท)			
๑๕๗	ติดตั้งไฟฟ้าแสงสว่างโซล่าเซลล์ (one plan)	เพื่อให้ประชาชนได้รับความสะดวกและปลอดภัย	ติดตั้งไฟฟ้าแสงสว่างโซล่าเซลล์รอบหมู่บ้าน บ้านลำภูพาน หมู่ที่ ๓ จำนวน ๘ จุด	๑๕๐,๐๐๐	๑๕๐,๐๐๐	๑๕๐,๐๐๐	๑๕๐,๐๐๐	๑๕๐,๐๐๐	จำนวนผู้ที่ได้รับความสะดวกเพิ่มขึ้น	ประชาชนได้รับความสะดวกและปลอดภัย	กองช่าง อบต.ผาตั้ง
๑๕๘	ก่อสร้างขยายเขตระบบจำหน่ายไฟฟ้า (one plan)	เพื่อให้ประชาชนและเกษตรกรมีไฟฟ้าใช้อย่างทั่วถึง	ขยายหม้อแปลงไฟฟ้าแรงสูงสู่พื้นที่การเกษตร บ้านนาโคก หมู่ที่ ๔	๔๐๐,๐๐๐	๔๐๐,๐๐๐	๔๐๐,๐๐๐	๔๐๐,๐๐๐	๔๐๐,๐๐๐	ร้อยละ ๙๐ ของประชาชนมีไฟฟ้าใช้อย่างทั่วถึง	ประชาชนมีไฟฟ้าใช้อย่างทั่วถึง	กองช่าง อบต.ผาตั้ง
๑๕๙	ก่อสร้างถนนคอนกรีตเสริมเหล็ก (one plan)	เพื่อให้ประชาชนมีเส้นทางในการเดินทางที่สะดวก	สายคู้มदानสวรรค์ ขนาดกว้าง ๔ เมตร ยาว ๒๕๐ เมตร บ้านห้วยไซจั่ว หมู่ที่ ๕	๕๐๐,๐๐๐	๕๐๐,๐๐๐	๕๐๐,๐๐๐	๕๐๐,๐๐๐	๕๐๐,๐๐๐	จำนวนเส้นทางคมนาคมสะดวกที่เพิ่มขึ้น	ประชาชนได้รับความสะดวกในการเดินทาง	กองช่าง อบต.ผาตั้ง
๑๖๐	ก่อสร้างขยายเขตระบบจำหน่ายไฟฟ้า (one plan)	เพื่อให้ประชาชนได้รับความสะดวกและปลอดภัย	ติดตั้งไฟฟ้าส่องสว่างสายชอยบ้านยายปอง-ป่าช้า บ้านดงตอง หมู่ที่ ๖ จำนวน ๑๐ จุด	๑๕๐,๐๐๐	๑๕๐,๐๐๐	๑๕๐,๐๐๐	๑๕๐,๐๐๐	๑๕๐,๐๐๐	จำนวนผู้ที่ได้รับความสะดวกเพิ่มมากขึ้น	ประชาชนได้รับความสะดวกและปลอดภัย	กองช่าง อบต.ผาตั้ง
๑๖๑	ขยายเขตระบบประปา (one plan)	เพื่อผลิตน้ำประปาให้เพียงพอต่อความต้องการของประชาชน	ภายในหมู่บ้าน ขนาดท่อ ๒ นิ้ว ยาว ๒,๐๐๐ ม. บ้านไทยพัฒนา หมู่ที่ ๗	๒๕๐,๐๐๐	๒๕๐,๐๐๐	๒๕๐,๐๐๐	๒๕๐,๐๐๐	๒๕๐,๐๐๐	จำนวนครัวเรือนที่ได้รับบริการสาธารณสุขปลอดภัย	ประชาชนมีน้ำอุปโภคและการเกษตรอย่างเพียงพอ	กองช่าง อบต.ผาตั้ง
๑๖๒	ปรับปรุงถนนลาดยางแอสฟัลต์ติก (one plan)	เพื่อให้ประชาชนมีเส้นทางคมนาคมที่สะดวก	สายรอบหมู่บ้าน กว้าง ๖ ม. ยาว ๑๖ ก.ม. บ้านนาโคก หมู่ที่ ๔	๕,๐๐๐,๐๐๐	๕,๐๐๐,๐๐๐	๕,๐๐๐,๐๐๐	๕,๐๐๐,๐๐๐	๕,๐๐๐,๐๐๐	จำนวนเส้นทางคมนาคมที่สะดวกเพิ่มขึ้น	ประชาชนได้รับความสะดวกในการสัญจร	กองช่าง อบต.ผาตั้ง

ที่	โครงการ	วัตถุประสงค์	เป้าหมาย (ผลผลิตของโครงการ)	งบประมาณ					ตัวชี้วัด (KPI)	ผลที่คาดว่าจะ ได้รับ	หน่วยงาน รับผิดชอบ หลัก
				๒๕๖๖ (บาท)	๒๕๖๗ (บาท)	๒๕๖๘ (บาท)	๒๕๖๙ (บาท)	๒๕๗๐ (บาท)			
๑๖๓	ขุดเจาะบ่อน้ำบาดาล (one plan)	เพื่อจัดหาแหล่งน้ำที่สามารถแจกจ่ายน้ำให้ประชาชนได้อย่างเพียงพอ	ขุดเจาะบ่อน้ำบาดาลขนาดใหญ่ เฉลี่ยความลึก ๖๐ ม. คุ่มบ้านใหญ่และคุ่มฝายน้ำล้น (๒ จุด) บ้านห้วยไทรงาม หมู่ที่ ๕	๕๐๐,๐๐๐	๕๐๐,๐๐๐	๕๐๐,๐๐๐	๕๐๐,๐๐๐	๕๐๐,๐๐๐	จำนวนแหล่งผลิตน้ำอุปโภคเพิ่มขึ้น	ประชาชนมีน้ำใช้อย่างเพียงพอ	กองช่าง อบต.ผาตั้ง
๑๖๔	ปรับปรุงถนนลาดยางแอสฟัลติก (one plan)	เพื่อให้ประชาชนมีเส้นทางคมนาคมที่สะดวก	สายสี่แยกบ้านยายเพ็ญ-วัดบ้านดงต้อง กว้าง ๖ ม. ยาว ๓๐๐ ม. บ้านดงต้อง หมู่ที่ ๖	๑,๐๐๐,๐๐๐	๑,๐๐๐,๐๐๐	๑,๐๐๐,๐๐๐	๑,๐๐๐,๐๐๐	๑,๐๐๐,๐๐๐	จำนวนเส้นทางคมนาคมที่สะดวกเพิ่มขึ้น	ประชาชนได้รับความสะดวกในการสัญจร	กองช่าง อบต.ผาตั้ง
๑๖๕	ขุดลอกหนองน้ำ (one plan)	เพื่อกักเก็บน้ำไว้อุปโภคบริโภคและทำการเกษตรได้ตลอดทั้งปี	ขุดลอกหนองน้ำสาธารณะประโยชน์ (ข้างโถกาวา) กว้าง ๖ ม. ยาว ๑ ก.ม. ลึก ๓ ม. บ้านผาตั้ง หมู่ที่ ๑	๒,๐๐๐,๐๐๐	๒,๐๐๐,๐๐๐	๒,๐๐๐,๐๐๐	๒,๐๐๐,๐๐๐	๒,๐๐๐,๐๐๐	จำนวนผู้ใช้ น้ำที่ได้รับประโยชน์เพิ่มขึ้น	ประชาชนมีน้ำใช้อย่างเพียงพอ	กองช่าง อบต.ผาตั้ง
๑๖๖	ก่อสร้างรางระบายน้ำ (one plan)	เพื่อระบายน้ำหลากในฤดูฝนไม่ให้ท่วมขังถนนและบ้านเรือนประชาชน	ซอย ๓ (ข้างสามพันจอก) ยาว ๒๐๐ ม. กว้าง ๐.๔๐ ม. ลึก ๐.๖๐ ม. บ้านปากโสม หมู่ที่ ๒	๕๐๐,๐๐๐	๕๐๐,๐๐๐	๕๐๐,๐๐๐	๕๐๐,๐๐๐	๕๐๐,๐๐๐	จำนวนถนนที่ชำรุดลดน้อยลง	ปราศจากปัญหาน้ำท่วมขังถนน	กองช่าง อบต.ผาตั้ง
๑๖๗	ก่อสร้างขยายเขตระบบจำหน่ายไฟฟ้า (one plan)	เพื่อให้ประชาชนได้รับความสะดวกและปลอดภัย	ขยายเขตเสาไฟฟ้าแรงต่ำติดตั้งโคมไฟสาธารณะสายวัดแก่งศิลาบ้านลำภูพาน หมู่ที่ ๓	๒๐๐,๐๐๐	๒๐๐,๐๐๐	๒๐๐,๐๐๐	๒๐๐,๐๐๐	๒๐๐,๐๐๐	จำนวนผู้ที่ได้รับความสะดวกเพิ่มขึ้น	ประชาชนได้รับความสะดวกและปลอดภัย	กองช่าง อบต.ผาตั้ง
๑๖๘	ก่อสร้างถนนหินคลุก (one plan)	เพื่อให้ประชาชนมีเส้นทางในการเดินทางที่สะดวก	สายทางเข้าลานยางสหกรณ์ หมู่บ้าน กว้าง ๔ ม. ยาว ๑,๕๐๐ ม. บ้านห้วยไทรงาม หมู่ที่ ๕	๓๐๐,๐๐๐	๓๐๐,๐๐๐	๓๐๐,๐๐๐	๓๐๐,๐๐๐	๓๐๐,๐๐๐	จำนวนเส้นทางคมนาคมสะดวกที่เพิ่มขึ้น	ประชาชนได้รับความสะดวกในการเดินทาง	กองช่าง อบต.ผาตั้ง

ที่	โครงการ	วัตถุประสงค์	เป้าหมาย (ผลผลิตของโครงการ)	งบประมาณ					ตัวชี้วัด (KPI)	ผลที่คาดว่าจะ ได้รับ	หน่วยงาน รับผิดชอบ หลัก
				๒๕๖๖ (บาท)	๒๕๖๗ (บาท)	๒๕๖๘ (บาท)	๒๕๖๙ (บาท)	๒๕๗๐ (บาท)			
๑๖๙	ก่อสร้างถนน หินคลุก (one plan)	เพื่อให้ประชาชน มีเส้นทางในการ เดินทางที่สะดวก	สายห้วยปาง กว้าง ๔ ม. ยาว ๑,๕๐๐ ม. บ้านไทยพัฒนา หมู่ที่ ๗	๓๐๐,๐๐๐	๓๐๐,๐๐๐	๓๐๐,๐๐๐	๓๐๐,๐๐๐	๓๐๐,๐๐๐	จำนวนเส้นทาง คมนาคมสะดวก ที่เพิ่มขึ้น	ประชาชนได้รับ ความสะดวกใน การเดินทาง	กองช่าง อบต.ผาตั้ง
๑๗๐	ก่อสร้างถนน หินคลุก (one plan)	เพื่อให้ประชาชน มีเส้นทางในการ เดินทางที่สะดวก	ลงหินคลุกถนนสายสู่พื้นที่ การเกษตร กว้าง ๔ เมตร ยาว ๒,๐๐๐ เมตร บ้านนาโคก หมู่ที่ ๔	๔๐๐,๐๐๐	๔๐๐,๐๐๐	๔๐๐,๐๐๐	๔๐๐,๐๐๐	๔๐๐,๐๐๐	จำนวนเส้นทาง คมนาคมสะดวก ที่เพิ่มขึ้น	ประชาชนได้รับ ความสะดวกใน การเดินทาง	กองช่าง อบต.ผาตั้ง
๑๗๑	ก่อสร้างระบบ ประปาภูเขา (one plan)	เพื่อจัดหาแหล่งน้ำ ที่สามารถแจกจ่ายน้ำ ให้ประชาชนได้อย่าง เพียงพอ	วัดผาใหญ่ฯ ลึก ๖๐-๑๒๐ เมตร ยาว ๕๐๐ เมตร บ้านห้วยไข้ว หมู่ที่ ๕	๕๐๐,๐๐๐	๕๐๐,๐๐๐	๕๐๐,๐๐๐	๕๐๐,๐๐๐	๕๐๐,๐๐๐	จำนวนแหล่งผลิต น้ำอุปโภคเพิ่มขึ้น	ประชาชนมีน้ำใช้ อย่างเพียงพอ	กองช่าง อบต.ผาตั้ง
๑๗๒	ก่อสร้างติดตั้งระบบ เสียงไร้สาย (one plan)	เพื่อให้ประชาชน ได้รับทราบข้อมูล ข่าวสาร	ก่อสร้างติดตั้งระบบเสียงไร้ สายภายในหมู่บ้าน บ้านดงตอง หมู่ที่ ๖ จำนวน ๕ จุด	๓๐๐,๐๐๐	๓๐๐,๐๐๐	๓๐๐,๐๐๐	๓๐๐,๐๐๐	๓๐๐,๐๐๐	จำนวนผู้ที่ได้รับ ทราบข้อมูล ข่าวสาร	ประชาชนได้รับ ข่าวสารอย่าง ทั่วถึง	กองช่าง อบต.ผาตั้ง
๑๗๓	ก่อสร้างปรับปรุง ระบบประปา หมู่บ้าน (one plan)	เพื่อจัดหาแหล่งน้ำที่ สามารถแจกจ่ายน้ำให้ ประชาชนได้อย่าง เพียงพอ	ระบบประปาหมู่บ้าน บริเวณหอดั่งประปาหมู่บ้าน ตรงข้ามบ้านตุ๋ห่อ บ้านไทยพัฒนา หมู่ที่ ๗	๒๐๐,๐๐๐	๒๐๐,๐๐๐	๒๐๐,๐๐๐	๒๐๐,๐๐๐	๒๐๐,๐๐๐	จำนวนผู้ใช้น้ำที่ ได้รับประโยชน์ เพิ่มขึ้น	ประชาชนมีน้ำใช้ อย่างเพียงพอ	กองช่าง อบต.ผาตั้ง
๑๗๔	ขุดลอกลำห้วย (one plan)	เพื่อกักเก็บน้ำไว้ อุปโภคและทำการ เกษตรได้ตลอดทั้งปี	ขุดลอกห้วยผาโลง กว้าง ๖๐ ม. ยาว ๑ ก.ม. ลึก ๓ ม. บ้านผาตั้ง หมู่ที่ ๑	๘๐๐,๐๐๐	๘๐๐,๐๐๐	๘๐๐,๐๐๐	๘๐๐,๐๐๐	๘๐๐,๐๐๐	จำนวนผู้ใช้น้ำที่ ได้รับประโยชน์ เพิ่มขึ้น	ประชาชนมีน้ำใช้ อย่างเพียงพอ	กองช่าง อบต.ผาตั้ง
๑๗๕	ก่อสร้างลาน คอนกรีตเสริมเหล็ก (one plan)	เพื่อให้ประชาชนได้มี พื้นที่ที่สะดวกต่อการ ใช้งาน	บริเวณรอบมรุ บ้านนาโคก หมู่ที่ ๔ กว้าง ๑๕๐ เมตร ยาว ๒๐ เมตร	๓๐๐,๐๐๐	๓๐๐,๐๐๐	๓๐๐,๐๐๐	๓๐๐,๐๐๐	๓๐๐,๐๐๐	ร้อยละ ๙๐ ของประชาชน ที่ใช้พื้นที่	ประชาชนได้รับ ความสะดวกใน การใช้พื้นที่	กองช่าง อบต.ผาตั้ง

ที่	โครงการ	วัตถุประสงค์	เป้าหมาย (ผลผลิตของโครงการ)	งบประมาณ					ตัวชี้วัด (KPI)	ผลที่คาดว่าจะ ได้รับ	หน่วยงาน รับผิดชอบ หลัก
				๒๕๖๖ (บาท)	๒๕๖๗ (บาท)	๒๕๖๘ (บาท)	๒๕๖๙ (บาท)	๒๕๗๐ (บาท)			
๑๗๖	ก่อสร้างถนน คอนกรีตเสริม เหล็ก (one plan)	เพื่อให้ประชาชน มีเส้นทางในการ เดินทางที่สะดวก	สายไปป่าช้า ขนาดกว้าง ๔ เมตร ยาว ๓๒๐ เมตร บ้านห้วยไช้จิว หมู่ที่ ๕	๕๐๐,๐๐๐	๕๐๐,๐๐๐	๕๐๐,๐๐๐	๕๐๐,๐๐๐	๕๐๐,๐๐๐	จำนวนเส้นทาง เดินทางที่สะดวก เพิ่มขึ้น	ประชาชน ได้รับความ สะดวกในการ เดินทาง	กองช่าง อบต.ผาตั้ง
๑๗๗	ก่อสร้างถนน คอนกรีตเสริม เหล็ก (one plan)	เพื่อให้ประชาชน มีเส้นทางในการ เดินทางที่สะดวก	สายปากโสม-นาโคก(นาตู้ กาบ-ห้วยหินคันใหญ่) บ้าน ปากโสม หมู่ที่ ๒ กว้าง ๔ ม. ยาว ๒๕ ม.	๕๐๐,๐๐๐	๕๐๐,๐๐๐	๕๐๐,๐๐๐	๕๐๐,๐๐๐	๕๐๐,๐๐๐	จำนวนเส้นทาง เดินทางที่สะดวก เพิ่มขึ้น	ประชาชน ได้รับความ สะดวกในการ เดินทาง	กองช่าง อบต.ผาตั้ง
๑๗๘	ก่อสร้างถนน คอนกรีตเสริม เหล็ก (one plan)	เพื่อให้ประชาชน มีเส้นทางในการ เดินทางที่สะดวก	สายนาทรมแซง กว้าง ๔ ม. ยาว ๑๐๐ ม. หนา ๐.๑๕ ม. (ปีละ ๕๐ ม.) บ้านผาตั้ง หมู่ ที่ ๑	๑๑๐,๐๐๐	๑๑๐,๐๐๐	๑๑๐,๐๐๐	๑๑๐,๐๐๐	๑๑๐,๐๐๐	จำนวนเส้นทาง เดินทางที่สะดวก เพิ่มขึ้น	ประชาชน ได้รับความ สะดวก	กองช่าง อบต.ผาตั้ง
๑๗๙	ก่อสร้างสะพาน (one plan)	เพื่อให้มีเส้นทาง ในการเดินทาง ที่สะดวก	สะพานจากคุ้มบ้านใหญ่ข้าม ไปคุ้มโนน บ้านดงตอง หมู่ที่ ๖	๓,๐๐๐,๐๐๐	๓,๐๐๐,๐๐๐	๓,๐๐๐,๐๐๐	๓,๐๐๐,๐๐๐	๓,๐๐๐,๐๐๐	จำนวนสะพานที่ ใช้เป็นเส้นทาง เดินทางเพิ่มขึ้น	ประชาชน ได้รับความ สะดวก	กองช่าง อบต.ผาตั้ง
๑๘๐	ก่อสร้างสะพาน (one plan)	เพื่อให้มีเส้นทางใน การเดินทาง ที่สะดวก	สะพานข้ามห้วยวังทราย บ้านไทยพัฒนา หมู่ที่ ๗	๓,๐๐๐,๐๐๐	๓,๐๐๐,๐๐๐	๓,๐๐๐,๐๐๐	๓,๐๐๐,๐๐๐	๓,๐๐๐,๐๐๐	จำนวนสะพานที่ ใช้เป็นเส้นทาง เดินทางเพิ่มขึ้น	ประชาชน ได้รับความ สะดวก	กองช่าง อบต.ผาตั้ง
๑๘๑	ก่อสร้างขยาย เขตระบบ จำหน่ายไฟฟ้า (one plan)	เพื่อให้ประชาชน ได้รับความสะดวก และปลอดภัย	ขยายเขตไฟฟ้าส่องสว่างทาง สาธารณะ สายหน้าวัดลำภู พาน-วัดพระพุทธรบาทผาจอง บ้านลำภูพาน หมู่ที่ ๓ ยาว ๓ ก.ม.	๑,๐๐๐,๐๐๐	๑,๐๐๐,๐๐๐	๑,๐๐๐,๐๐๐	๑,๐๐๐,๐๐๐	๑,๐๐๐,๐๐๐	จำนวนผู้ที่ได้รับ ความสะดวกเพิ่ม มากขึ้น	ประชาชน ได้รับความ สะดวกและ ปลอดภัย	กองช่าง อบต.ผาตั้ง
๑๘๒	ก่อสร้างถนน คอนกรีตเสริม เหล็ก	เพื่อให้ประชาชน มีเส้นทางในการ คมนาคมที่สะดวก	สายโคกผาต่อม บ้านผาตั้ง หมู่ที่ ๑ ขนาดกว้าง ๔ ม. ยาว ๓๐๐ ม. หนา ๐.๑๕ ม. (ปีละ ๑๐๐ ม.)	๒๒๐,๐๐๐	๒๒๐,๐๐๐	๒๒๐,๐๐๐	๒๒๐,๐๐๐	๒๒๐,๐๐๐	จำนวนเส้นทาง เดินทางสะดวกที่ เพิ่มขึ้น	ประชาชน ได้รับความ สะดวก	กองช่าง อบต.ผาตั้ง

ที่	โครงการ	วัตถุประสงค์	เป้าหมาย (ผลผลิตของโครงการ)	งบประมาณ					ตัวชี้วัด (KPI)	ผลที่คาดว่าจะได้รับ	หน่วยงาน รับผิดชอบหลัก
				๒๕๖๖ (บาท)	๒๕๖๗ (บาท)	๒๕๖๘ (บาท)	๒๕๖๙ (บาท)	๒๕๗๐ (บาท)			
๑๘๓	ก่อสร้างถนนคอนกรีตเสริมเหล็ก	เพื่อให้ประชาชนมีเส้นทางในการคมนาคมที่สะดวก	สายนาตุ้ง กว้าง ๔ ม. ยาว ๘๐๐ ม. หนา ๐.๑๕ ม. บ้านปากโสม หมู่ที่ ๒	-	-	๒,๐๐๐,๐๐๐	๒,๐๐๐,๐๐๐	๒,๐๐๐,๐๐๐	จำนวนเส้นทางเดินทางสะดวกที่เพิ่มขึ้น	ประชาชนได้รับความสะดวก	กองช่าง อบต.ผาตั้ง
๑๘๔	ก่อสร้างถนนคอนกรีตเสริมเหล็ก	เพื่อให้ประชาชนมีเส้นทางในการคมนาคมที่สะดวก	ซอย ๓ ขนาดกว้าง ๔ ม. ยาว ๑๒๐ ม. หนา ๐.๑๕ ม. บ้านปากโสม หมู่ที่ ๒	-	-	-	-	๒๖๕,๐๐๐	จำนวนเส้นทางเดินทางสะดวกที่เพิ่มขึ้น	ประชาชนได้รับความสะดวก	กองช่าง อบต.ผาตั้ง
๑๘๕	ก่อสร้างถนนคอนกรีตเสริมเหล็ก	เพื่อให้ประชาชนมีเส้นทางในการคมนาคมที่สะดวก	ซอย ๔ ขนาดกว้าง ๔ ม. ยาว ๕๐ ม. หนา ๐.๑๕ ม. บ้านปากโสม หมู่ที่ ๒	-	-	๑๑๐,๐๐๐	-	-	จำนวนเส้นทางเดินทางสะดวกที่เพิ่มขึ้น	ประชาชนได้รับความสะดวก	กองช่าง อบต.ผาตั้ง
๑๘๖	ก่อสร้างถนนคอนกรีตเสริมเหล็ก	เพื่อให้ประชาชนมีเส้นทางในการคมนาคมที่สะดวก	สายคุ้มขมดอย กว้าง ๔ ม. ยาว ๖๐ ม. หนา ๐.๑๕ ม. บ้านปากโสม หมู่ที่ ๒	-	-	-	๑๓๐,๐๐๐	-	จำนวนเส้นทางเดินทางสะดวกที่เพิ่มขึ้น	ประชาชนได้รับความสะดวก	กองช่าง อบต.ผาตั้ง
๑๘๗	ก่อสร้างถนนหินคลุก	เพื่อให้ประชาชนมีเส้นทางในการเดินทางที่สะดวก	สายเนินหินอานม้า – ฝ่ายน้ำล้น ขนาดกว้าง ๔ ม. ยาว ๒,๐๐๐ ม. บ้านนาโคก หมู่ที่ ๔	-	-	๑,๐๐๐,๐๐๐	๑,๐๐๐,๐๐๐	๑,๐๐๐,๐๐๐	จำนวนเส้นทางคมนาคมสะดวกที่เพิ่มขึ้น	ผู้ใช้เส้นทางได้รับความสะดวก	กองช่าง อบต.ผาตั้ง
๑๘๘	ก่อสร้างสนามกีฬา	เพื่อให้ประชาชนมีสถานที่ในการออกกำลังกาย	สนามกีฬาอเนกประสงค์ บ้านนาโคก หมู่ที่ ๔	-	-	๒๐๐,๐๐๐	-	๒๐๐,๐๐๐	จำนวนสนามกีฬาเพิ่มขึ้น	ประชาชนมีสุขภาพแข็งแรง	กองช่าง อบต.ผาตั้ง
๑๘๙	ก่อสร้างสนามกีฬา	เพื่อให้ประชาชนมีสถานที่ในการออกกำลังกาย	สนามกีฬาอเนกประสงค์ บ้านห้วยไช้จัว หมู่ที่ ๕	-	-	-	๒๐๐,๐๐๐	-	จำนวนสนามกีฬาเพิ่มขึ้น	ประชาชนมีสุขภาพแข็งแรง	กองช่าง อบต.ผาตั้ง
๑๙๐	ก่อสร้างสนามกีฬา	เพื่อให้ประชาชนมีสถานที่ในการออกกำลังกาย	สนามกีฬาอเนกประสงค์ บ้านไทยพัฒนา หมู่ที่ ๗	-	๒๐๐,๐๐๐	-	๒๐๐,๐๐๐	-	จำนวนสนามกีฬาเพิ่มขึ้น	ประชาชนมีสุขภาพแข็งแรง	กองช่าง อบต.ผาตั้ง

ที่	โครงการ	วัตถุประสงค์	เป้าหมาย (ผลผลิตของโครงการ)	งบประมาณ					ตัวชี้วัด (KPI)	ผลที่คาดว่าจะ ได้รับ	หน่วยงาน รับผิดชอบ หลัก
				๒๕๖๖ (บาท)	๒๕๖๗ (บาท)	๒๕๖๘ (บาท)	๒๕๖๙ (บาท)	๒๕๗๐ (บาท)			
๑๙๑	ก่อสร้างถนน คอนกรีตเสริม เหล็ก	เพื่อให้ประชาชน มีเส้นทางในการ คมนาคมที่สะดวก	สายห้วยซ้อง กว้าง ๔ ม. ยาว ๓๐๐ ม. หนา ๐.๑๕ ม. ดำเนินการปีละ ๑๐๐ ม. บ้านลำภูพาน หมู่ที่ ๓	๒๒๐,๐๐๐	-	๒๒๐,๐๐๐	-	๒๒๐,๐๐๐	จำนวนเส้นทาง คมนาคมสะดวกที่ เพิ่มขึ้น	ประชาชนได้รับ ความสะดวก	กองช่าง อบต.ผาตั้ง
๑๙๒	ก่อสร้างถนน คอนกรีตเสริม เหล็ก	เพื่อให้ประชาชน มีเส้นทางในการ คมนาคมที่สะดวก	ซอย ๖ (คลองส่งน้ำ) กว้าง ๔ ม. ยาว ๑๕๐ ม. หนา ๐.๑๕ ม.บ้าน ลำภูพาน หมู่ที่ ๓	-	๓๓๐,๐๐๐	-	๓๓๐,๐๐๐	-	จำนวนเส้นทาง คมนาคมสะดวกที่ เพิ่มขึ้น	ประชาชนได้รับ ความสะดวกใน การสัญจรไปมา	กองช่าง อบต.ผาตั้ง
๑๙๓	ก่อสร้างถนน คอนกรีตเสริม เหล็ก	เพื่อให้ประชาชน มีเส้นทางในการ คมนาคมที่สะดวก	สายลำภูพาน-นาโคก กว้าง ๔ ม. ยาว ๑๓๐ ม. หนา ๐.๑๕ ม. บ้านลำภูพาน หมู่ที่ ๓	-	-	๓๕๐,๐๐๐	-	๓๕๐,๐๐๐	จำนวนเส้นทาง คมนาคมสะดวกที่ เพิ่มขึ้น	ประชาชนได้รับ ความสะดวกใน การสัญจรไปมา	กองช่าง อบต.ผาตั้ง
๑๙๔	ก่อสร้างถนน คอนกรีตเสริม เหล็ก	เพื่อให้ประชาชน มีเส้นทางในการ คมนาคมที่สะดวก	สายนาป่าซาง กว้าง ๕ ม. ยาว ๒๐๐ ม. หนา ๐.๑๕ ม. บ้านนาโคก หมู่ที่ ๔	-	-	-	๑,๐๐๐,๐๐๐	๑,๐๐๐,๐๐๐	จำนวนเส้นทาง คมนาคมสะดวกที่ เพิ่มขึ้น	ประชาชนได้รับ ความสะดวกใน การสัญจรไปมา	กองช่าง อบต.ผาตั้ง
๑๙๕	ก่อสร้างถนน คอนกรีตเสริม เหล็ก	เพื่อให้ประชาชน มีเส้นทางในการ คมนาคมที่สะดวก	สายฝายน้ำล้นห้วยน้ำโสม ๑ กว้าง ๔ ม. ยาว ๒๐๐ ม. หนา ๐.๑๕ ม. บ้านนาโคก หมู่ที่ ๔	-	-	-	-	๔๔๐,๐๐๐	จำนวนเส้นทาง คมนาคมสะดวกที่ เพิ่มขึ้น	ประชาชนได้รับ ความสะดวกใน การสัญจรไปมา	กองช่าง อบต.ผาตั้ง
๑๙๖	ก่อสร้างถนน คอนกรีตเสริม เหล็ก	เพื่อให้ประชาชน มีเส้นทางในการ คมนาคมที่สะดวก	สายนาโป่งอีซอก กว้าง ๔ ม. ยาว ๒๐๐ ม. หนา ๐.๑๕ ม. บ้านนาโคก หมู่ที่ ๔	-	-	๔๔๐,๐๐๐	๔๔๐,๐๐๐	-	จำนวนเส้นทาง คมนาคมสะดวกที่ เพิ่มขึ้น	ประชาชนได้รับ ความสะดวกใน การสัญจรไปมา	กองช่าง อบต.ผาตั้ง
๑๙๗	ก่อสร้างถนน คอนกรีตเสริม เหล็ก	เพื่อให้ประชาชน มีเส้นทางในการ คมนาคมที่สะดวก	สายนาฝั่ง กว้าง ๔ ม. ยาว ๒๐๐ ม. หนา ๐.๑๕ ม. บ้านนาโคก หมู่ที่ ๔	-	๔๔๐,๐๐๐	-	-	๔๔๐,๐๐๐	จำนวนเส้นทาง คมนาคมสะดวกที่ เพิ่มขึ้น	ประชาชนได้รับ ความสะดวกใน การสัญจรไปมา	กองช่าง อบต.ผาตั้ง
๑๙๘	ก่อสร้างท่อ ระบายน้ำ บล็อกคอนกรีต	เพื่อให้มีช่องทาง ระบายน้ำ ไม่ให้น้ำ กัดเซาะถนน พังเสียหาย	สายไปคุ้มบ้านใหญ่ บ้านห้วยไซ้ง หมู่ที่ ๕	-	-	-	๓๕๐,๐๐๐	๓๕๐,๐๐๐	จำนวนถนนที่ ชำรุดเสียหาย ลดน้อยลง	ผู้ใช้เส้นทางได้ รับความสะดวก และปลอดภัย	กองช่าง อบต.ผาตั้ง

ที่	โครงการ	วัตถุประสงค์	เป้าหมาย (ผลผลิตของโครงการ)	งบประมาณ					ตัวชี้วัด (KPI)	ผลที่คาดว่าจะ ได้รับ	หน่วยงาน รับผิดชอบ หลัก
				๒๕๖๖ (บาท)	๒๕๖๗ (บาท)	๒๕๖๘ (บาท)	๒๕๖๙ (บาท)	๒๕๗๐ (บาท)			
๑๙๙	ก่อสร้างถนน คอนกรีตเสริม เหล็ก	เพื่อให้ประชาชน มีเส้นทางในการ คมนาคมที่สะดวก	สายฝายหลวง กว้าง ๔ ม. ยาว ๑๕๐ ม. หนา ๐.๑๕ ม. บ้านห้วยไซงัว หมู่ที่ ๕	-	๓๓๐,๐๐๐	-	-	๓๓๐,๐๐๐	จำนวนเส้นทาง คมนาคมสะดวกที่ เพิ่มขึ้น	ประชาชนได้รับ ความสะดวกใน การสัญจรไปมา	กองช่าง อบต.ผาตั้ง
๒๐๐	ก่อสร้างถนน คอนกรีตเสริม เหล็ก	เพื่อให้ประชาชน มีเส้นทางในการ คมนาคมที่สะดวก	สายวังทราย กว้าง ๔ ม. ยาว ๒๐๐ ม.หนา ๐.๑๕ ม. บ้านห้วยไซงัว หมู่ที่ ๕	-	-	๔๔๐,๐๐๐	-	๔๔๐,๐๐๐	จำนวนเส้นทาง คมนาคมสะดวกที่ เพิ่มขึ้น	ประชาชนได้รับ ความสะดวกใน การสัญจรไปมา	กองช่าง อบต.ผาตั้ง
๒๐๑	ก่อสร้างท่อ ระบายน้ำบล็อก คอนกรีต	เพื่อระบายน้ำ ไม่ให้ น้ำกัดเซาะถนนพัง เสียหาย	สายห้วยวัดถ้ำ บ้านดงตอง หมู่ที่ ๖	-	-	-	๓๓๐,๐๐๐	๓๓๐,๐๐๐	จำนวนถนนที่ ชำรุดเสียหาย ลดน้อยลง	ผู้ใช้เส้นทางได้ รับความสะดวก และปลอดภัย	กองช่าง อบต.ผาตั้ง
๒๐๒	ก่อสร้างถนน คอนกรีตเสริม เหล็ก	เพื่อให้ประชาชน มีเส้นทางในการ คมนาคมที่สะดวก	สายกอกแล้ง กว้าง ๔ ม. ยาว ๑๕๐ ม. หนา ๐.๑๕ ม. บ้านห้วยไซงัว หมู่ที่ ๕	-	-	๓๓๐,๐๐๐	๓๓๐,๐๐๐	๓๓๐,๐๐๐	จำนวนเส้นทาง คมนาคมสะดวกที่ เพิ่มขึ้น	ประชาชนได้รับ ความสะดวกใน การสัญจรไปมา	กองช่าง อบต.ผาตั้ง
๒๐๓	ก่อสร้างถนน คอนกรีตเสริม เหล็ก	เพื่อให้ประชาชน มีเส้นทางในการ คมนาคมที่สะดวก	สายซอยโรงสีคุ้มบ้านใหญ่ กว้าง ๔ ม. ยาว ๑๕๐ ม. หนา ๐.๑๕ ม. บ้านห้วยไซงัว หมู่ที่ ๕	-	-	-	-	๓๓๐,๐๐๐	จำนวนเส้นทาง คมนาคมสะดวกที่ เพิ่มขึ้น	ประชาชนได้รับ ความสะดวกใน การสัญจรไปมา	กองช่าง อบต.ผาตั้ง
๒๐๔	ก่อสร้างถนน คอนกรีตเสริม เหล็ก	เพื่อให้ประชาชน มีเส้นทางในการ คมนาคมที่สะดวก	สายป่าช้าคุ้มบ้านใหญ่ กว้าง ๔ ม. ยาว ๑๕๐ ม. หนา ๐.๑๕ ม. บ้านห้วยไซงัว หมู่ที่ ๕	-	-	-	๓๓๐,๐๐๐	-	จำนวนเส้นทาง คมนาคมสะดวกที่ เพิ่มขึ้น	ประชาชนได้รับ ความสะดวกใน การสัญจรไปมา	กองช่าง อบต.ผาตั้ง
๒๐๕	ก่อสร้างถนน คอนกรีตเสริม เหล็ก	เพื่อให้ประชาชน มีเส้นทางในการ คมนาคมที่สะดวก	สายป่าช้าข้างวัดบ้านห้วยไซงัว กว้าง ๔ ม. ยาว ๒๐๐ ม. หนา ๐.๑๕ ม.บ้านห้วยไซงัว หมู่ ที่ ๕	-	-	-	-	๔๔๐,๐๐๐	จำนวนเส้นทาง คมนาคมสะดวกที่ เพิ่มขึ้น	ประชาชนได้รับ ความสะดวกใน การสัญจรไปมา	กองช่าง อบต.ผาตั้ง

ที่	โครงการ	วัตถุประสงค์	เป้าหมาย (ผลผลิตของโครงการ)	งบประมาณ					ตัวชี้วัด (KPI)	ผลที่คาดว่าจะ ได้รับ	หน่วยงาน รับผิดชอบ หลัก
				๒๕๖๖ (บาท)	๒๕๖๗ (บาท)	๒๕๖๘ (บาท)	๒๕๖๙ (บาท)	๒๕๗๐ (บาท)			
๒๐๖	ก่อสร้างถนน คอนกรีตเสริม เหล็ก	เพื่อให้ประชาชน มีเส้นทางในการ คมนาคมที่สะดวก	สายบ้านดู่หิน คุ่มฝายน้ำล้น กว้าง ๔ ม. ยาว ๒๐๐ ม. หนา ๐.๑๕ ม. บ้านห้วยไช้จัว หมู่ที่ ๕	-	๔๔๐,๐๐๐	๔๔๐,๐๐๐	๔๔๐,๐๐๐	-	จำนวนเส้นทาง คมนาคมสะดวกที่ เพิ่มขึ้น	ประชาชนได้รับ ความสะดวกใน การสัญจรไปมา	กองช่าง อบต.ผาตั้ง
๒๐๗	ก่อสร้างถนน คอนกรีตเสริม เหล็ก	เพื่อให้ประชาชน มีเส้นทางในการ คมนาคมที่สะดวก	สายไปป่าช้า กว้าง ๔ ม. ยาว ๔๕๐ ม. หนา ๐.๑๕ ม. ดำเนินการปีละ ๒๒๕ ม. บ้านดงต้อง หมู่ที่ ๖	-	-	๔๙๕,๕๐๐	-	๔๙๕,๕๐๐	จำนวนเส้นทาง คมนาคมสะดวกที่ เพิ่มขึ้น	ประชาชนได้รับ ความสะดวกใน การสัญจรไปมา	กองช่าง อบต.ผาตั้ง
๒๐๘	ก่อสร้างถนน คอนกรีตเสริม เหล็ก	เพื่อให้ประชาชน มีเส้นทางในการ คมนาคมที่สะดวก	สายบ้านดงต้อง-วัดผาใหญ่ กว้าง ๔ ม. ยาว ๕๐๐ ม. หนา ๐.๑๕ ม. ดำเนินการปีละ ๒๕๐ ม. บ้านดงต้อง หมู่ที่ ๖	-	๕๕๐,๐๐๐	-	๕๕๐,๐๐๐	-	จำนวนเส้นทาง คมนาคมสะดวกที่ เพิ่มขึ้น	ประชาชนได้รับ ความสะดวกใน การสัญจรไปมา	กองช่าง อบต.ผาตั้ง
๒๐๙	ก่อสร้างถนน คอนกรีตเสริม เหล็ก	เพื่อให้ประชาชน มีเส้นทางในการ คมนาคมที่สะดวก	ซอยลานยาง กว้าง ๔ ม. ยาว ๑๓๗ ม. หนา ๐.๑๕ ม. บ้านห้วยไช้จัว หมู่ที่ ๕	-	-	๓๐๒,๐๐๐	-	๓๐๒,๐๐๐	จำนวนเส้นทาง คมนาคมที่สะดวก เพิ่มขึ้น	ประชาชนได้รับ ความสะดวกใน การสัญจรไปมา	กองช่าง อบต.ผาตั้ง
๒๑๐	ก่อสร้างขยาย เขตระบบ จำหน่ายไฟฟ้า	เพื่อให้ประชาชน และเกษตรกรมี ไฟฟ้าใช้อย่างทั่วถึง	ขยายเขตไฟฟ้าแรงต่ำ - สายทางไปป่าช้า - สายสันภู่อัง บ้านดงต้อง หมู่ที่ ๖	-	๑๐๐,๐๐๐	๑๐๐,๐๐๐	-	๑๐๐,๐๐๐	จำนวนผู้ที่ได้รับ ความสะดวก เพิ่มขึ้น	ประชาชนได้รับ ความสะดวกและ ปลอดภัย	กองช่าง อบต.ผาตั้ง
๒๑๑	ก่อสร้างถนน คอนกรีตเสริม เหล็ก	เพื่อให้ประชาชน มีเส้นทางในการ คมนาคมที่สะดวก	สายบ้านแม่คำพอง กว้าง ๔ ม. ยาว ๑๐๐ ม. หนา ๐.๑๕ ม. บ้านดงต้อง หมู่ที่ ๖	-	-	๓๐๐,๐๐๐	๓๐๐,๐๐๐	๓๐๐,๐๐๐	จำนวนเส้นทาง คมนาคมที่สะดวก เพิ่มขึ้น	ประชาชนได้รับ ความสะดวกใน การสัญจรไปมา	กองช่าง อบต.ผาตั้ง
๒๑๒	ก่อสร้างถนน คอนกรีตเสริม เหล็ก	เพื่อให้ประชาชน มีเส้นทางในการ คมนาคมที่สะดวก	สายซอยสันติสุข กว้าง ๔ ม. ยาว ๑๐๐ ม. หนา ๐.๑๕ ม. บ้านไทยพัฒนา หมู่ที่ ๗	-	-	-	๒๒๐,๐๐๐	๒๒๐,๐๐๐	จำนวนเส้นทาง คมนาคมสะดวกที่ เพิ่มขึ้น	ประชาชนได้รับ ความสะดวกใน การสัญจรไปมา	กองช่าง อบต.ผาตั้ง
๒๑๓	ก่อสร้างถนน คอนกรีตเสริม เหล็ก	เพื่อให้ประชาชน มีเส้นทางในการ คมนาคมที่สะดวก	สายพ่อใหญ่นวน-ซอยสุขสันต์ กว้าง ๔ ม. ยาว ๒๐๐ ม. หนา ๐.๑๕ ม. บ้านไทยพัฒนา หมู่ที่ ๗	-	-	-	๔๔๐,๐๐๐	-	จำนวนเส้นทาง คมนาคมสะดวกที่ เพิ่มขึ้น	ประชาชนได้รับ ความสะดวกใน การสัญจรไปมา	กองช่าง อบต.ผาตั้ง

ที่	โครงการ	วัตถุประสงค์	เป้าหมาย (ผลผลิตของโครงการ)	งบประมาณ					ตัวชี้วัด (KPI)	ผลที่คาดว่าจะ ได้รับ	หน่วยงาน รับผิดชอบ หลัก
				๒๕๖๖ (บาท)	๒๕๖๗ (บาท)	๒๕๖๘ (บาท)	๒๕๖๙ (บาท)	๒๕๗๐ (บาท)			
๒๑๔	ก่อสร้างถนน คอนกรีตเสริม เหล็ก	เพื่อให้ประชาชน มีเส้นทางในการ คมนาคมที่สะดวก	สายห้วยเชียง กว้าง ๔ ม. ยาว ๓๕๐ ม. หน้าจ.๑๕ ม. ดำเนินการปีละ ๑๗๕ ม. บ้านไทยพัฒนา หมู่ที่ ๗	๓๘๕,๐๐๐	-	-	-	๓๘๕,๐๐๐	จำนวนเส้นทาง คมนาคมสะดวกที่ เพิ่มขึ้น	ประชาชนได้รับ ความสะดวกใน การสัญจรไปมา	กองช่าง อบต.ผาตั้ง
๒๑๕	ก่อสร้างถนน คอนกรีตเสริม เหล็ก	เพื่อให้ประชาชน มีเส้นทางในการ คมนาคมที่สะดวก	สายวังทราย กว้าง ๔ ม. ยาว ๔๐๐ ม. หน้า ๐.๑๕ ม. ดำเนินการปีละ ๒๐๐ ม. บ้านไทยพัฒนา หมู่ที่ ๗	-	-	๔๔๐,๐๐๐	๔๔๐,๐๐๐	-	จำนวนเส้นทาง คมนาคมสะดวกที่ เพิ่มขึ้น	ประชาชนได้รับ ความสะดวกใน การสัญจรไปมา	กองช่าง อบต.ผาตั้ง
๒๑๖	ก่อสร้างถนน คอนกรีตเสริม เหล็ก	เพื่อให้ประชาชน มีเส้นทางในการ คมนาคมที่สะดวก	สายนาตุลสิทธิ์ ทองอาจ หมู่ที่ ๗ บ้านไทยพัฒนา กว้าง ๔ ม. ยาว ๔๐๐ ม. หน้า ๐.๑๕ ม. ดำเนินการปีละ ๒๐๐ ม.	-	-	-	๔๔๐,๐๐๐	๔๔๐,๐๐๐	จำนวนเส้นทาง คมนาคมสะดวกที่ เพิ่มขึ้น	ประชาชนได้รับ ความสะดวกใน การสัญจรไปมา	กองช่าง อบต.ผาตั้ง
๒๑๗	ก่อสร้างถนน หินคลุก	เพื่อให้ประชาชน มีเส้นทางในการ เดินทางที่สะดวก	สายนายประภาส ทัศนอินทร์ ขนาดกว้าง ๔ ม.ยาว ๕๐๐ ม. บ้านปากโสม หมู่ที่ ๒	-	-	๘๐,๐๐๐	-	๘๐,๐๐๐	จำนวนเส้นทาง คมนาคมสะดวกที่ เพิ่มขึ้น	ประชาชนได้รับ ความสะดวกใน การเดินทาง	กองช่าง อบต.ผาตั้ง
๒๑๘	ก่อสร้างถนน หินคลุก	เพื่อให้ประชาชน มีเส้นทางในการ เดินทางที่สะดวก	สายห้วยเอี้ย ขนาดกว้าง ๔ ม. ยาว ๑,๓๐๐ ม. บ้านปากโสม หมู่ที่ ๒	-	-	-	๑๘๙,๘๐๐	-	จำนวนเส้นทาง คมนาคมสะดวกที่ เพิ่มขึ้น	ประชาชนได้รับ ความสะดวกใน การเดินทาง	กองช่าง อบต.ผาตั้ง
๒๑๙	ก่อสร้างถนน หินคลุก	เพื่อให้ประชาชน มีเส้นทางในการ เดินทางที่สะดวก	สายนาตุลไธ กว้าง ๔ ม. ยาว ๕๐๐ ม. บ้านลำภูพาน หมู่ที่ ๓	-	๘๐,๐๐๐	-	-	๘๐,๐๐๐	จำนวนเส้นทาง คมนาคมสะดวกที่ เพิ่มขึ้น	ประชาชนได้รับ ความสะดวกใน การเดินทาง	กองช่าง อบต.ผาตั้ง
๒๒๐	ก่อสร้างถนน หินคลุก	เพื่อให้ประชาชน มีเส้นทางในการ เดินทางที่สะดวก	สายบ้านก้านัน-บ้านนายสมศักดิ์ กว้าง ๔ ม. ยาว ๒๕๐ ม. บ้านลำภูพาน หมู่ที่ ๓	-	-	๕๐,๐๐๐	๕๐,๐๐๐	๕๐,๐๐๐	จำนวนเส้นทาง คมนาคมสะดวกที่ เพิ่มขึ้น	ประชาชนได้รับ ความสะดวกใน การเดินทาง	กองช่าง อบต.ผาตั้ง
๒๒๑	ก่อสร้างถนน หินคลุก	เพื่อให้ประชาชน มีเส้นทางในการ เดินทางที่สะดวก	สายนาฝั่ง กว้าง ๔ ม. ยาว ๔๐๐ ม. บ้านนาโคก หมู่ที่ ๔	-	-	-	๕๘,๕๐๐	-	จำนวนเส้นทาง คมนาคมสะดวกที่ เพิ่มขึ้น	ประชาชนได้รับ ความสะดวกใน การเดินทาง	กองช่าง อบต.ผาตั้ง

ที่	โครงการ	วัตถุประสงค์	เป้าหมาย (ผลผลิตของโครงการ)	งบประมาณ					ตัวชี้วัด (KPI)	ผลที่คาดว่าจะ ได้รับ	หน่วยงาน รับผิดชอบ หลัก
				๒๕๖๖ (บาท)	๒๕๖๗ (บาท)	๒๕๖๘ (บาท)	๒๕๖๙ (บาท)	๒๕๗๐ (บาท)			
๒๒๒	ก่อสร้างถนน หินคลุก	เพื่อให้ประชาชน มีเส้นทางในการ เดินทางที่สะดวก	สายด่านกลอย กว้าง ๔ ม. ยาว ๒,๐๐๐ ม. ดำเนินการปีละ ๑,๐๐๐ ม. บ้าน ดงต้อง หมู่ที่ ๖	๑๔๖,๐๐๐	-	-	๑๔๖,๐๐๐	-	จำนวนเส้นทาง คมนาคมสะดวก ที่เพิ่มขึ้น	ประชาชนได้รับ ความสะดวกใน การเดินทาง	กองช่าง อบต.ผาตั้ง
๒๒๓	ก่อสร้างถนน หินคลุก	เพื่อให้ประชาชน มีเส้นทางในการ เดินทางที่สะดวก	สายห้วยอิน กว้าง ๔ ม. ยาว ๑,๐๐๐ ม. บ้านดงต้อง หมู่ที่ ๖	-	๑๔๖,๐๐๐	๑๔๖,๐๐๐	-	-	จำนวนเส้นทาง คมนาคมสะดวก ที่เพิ่มขึ้น	ประชาชนได้รับ ความสะดวกใน การเดินทาง	กองช่าง อบต.ผาตั้ง
๒๒๔	ก่อสร้างถนน หินคลุก	เพื่อให้ประชาชน มีเส้นทางในการ เดินทางที่สะดวก	สายวัดถ้ำหมูป-ห้วยกอก กว้าง ๔ ม. ยาว ๕๐๐ ม. บ้าน ดงต้อง หมู่ที่ ๖	-	-	-	๓๐๐,๐๐๐	๓๐๐,๐๐๐	จำนวนเส้นทาง คมนาคมสะดวก ที่เพิ่มขึ้น	ประชาชนได้รับ ความสะดวกใน การเดินทาง	กองช่าง อบต.ผาตั้ง
๒๒๕	ก่อสร้างถนน หินคลุก	เพื่อให้ประชาชน มีเส้นทางในการ เดินทางที่สะดวก	สายลำห้วยเฮี้ย กว้าง ๔ ม. ยาว ๒,๐๐๐ ม. บ้าน ดงต้อง หมู่ที่ ๖	-	-	๑๔๖,๐๐๐	-	๑๔๖,๐๐๐	จำนวนเส้นทาง คมนาคมสะดวก ที่เพิ่มขึ้น	ประชาชนได้รับ ความสะดวกใน การเดินทาง	กองช่าง อบต.ผาตั้ง
๒๒๖	ก่อสร้างถนน ลูกรัง	เพื่อให้มีเส้นทาง ในการเดินทางที่ สะดวกขึ้น	สายบ้านห้วยไซ้ง-วัดผาตากเสื้อ ขนาดกว้าง ๔ ม. ยาว ๑,๕๐๐ ม.	-	๒๐๐,๐๐๐	-	๒๐๐,๐๐๐	-	จำนวนเส้นทาง ที่สะดวกเพิ่มขึ้น	เกษตรกรได้รับ ความสะดวก	กองช่าง อบต.ผาตั้ง
๒๒๗	ก่อสร้าง ปรับปรุงท่อ ระบายน้ำ	เพื่อให้มีช่องทาง การระบายน้ำที่ สะดวก	สายหน้าวัดบ้านดงต้อง บ้านดงต้อง หมู่ที่ ๖	๑๐๐,๐๐๐	๑๐๐,๐๐๐	๑๐๐,๐๐๐	๑๐๐,๐๐๐	๑๐๐,๐๐๐	จำนวนถนนที่ถูก น้ำเซาะลด น้อยลง	ผู้ใช้เส้นทาง ได้รับความ สะดวก	กองช่าง อบต.ผาตั้ง
๒๒๘	ก่อสร้าง ปรับปรุงท่อ ระบายน้ำ	เพื่อให้มีช่องทาง การระบายน้ำที่ สะดวก	สายไปคุ้มบ้านใหญ่ บ้านห้วยไซ้ง หมู่ที่ ๕	๑๐๐,๐๐๐	๑๐๐,๐๐๐	๑๐๐,๐๐๐	๑๐๐,๐๐๐	๑๐๐,๐๐๐	จำนวนถนนที่ ถูกน้ำเซาะลด น้อยลง	ผู้ใช้เส้นทาง ได้รับความ สะดวก	กองช่าง อบต.ผาตั้ง
๒๒๙	ก่อสร้างขยาย เขตระบบ จำหน่ายไฟฟ้า (one plan)	เพื่อให้ประชาชน ได้รับความสะดวก และปลอดภัย	ติดตั้งไฟฟ้าส่องสว่าง จำนวน ๑๐ จุด สายภายในหมู่บ้าน บ้านนาโคก หมู่ที่ ๔	๒๐๐,๐๐๐	๒๐๐,๐๐๐	๒๐๐,๐๐๐	๒๐๐,๐๐๐	๒๐๐,๐๐๐	จำนวนผู้ที่ได้ รับความสะดวก เพิ่มมากขึ้น	ประชาชนได้รับ ความสะดวก และปลอดภัย	กองช่าง อบต.ผาตั้ง

ที่	โครงการ	วัตถุประสงค์	เป้าหมาย (ผลผลิตของโครงการ)	งบประมาณ					ตัวชี้วัด (KPI)	ผลที่คาดว่าจะได้รับ	หน่วยงาน รับผิดชอบ หลัก
				๒๕๖๖ (บาท)	๒๕๖๗ (บาท)	๒๕๖๘ (บาท)	๒๕๖๙ (บาท)	๒๕๗๐ (บาท)			
๒๓๐	ก่อสร้างสนามเด็กเล่น	เพื่อให้เด็กมีสถานที่เล่น	ศูนย์พัฒนาเด็กเล็กบ้านลำภูพาน	๕๐,๐๐๐	-	-	-	๕๐,๐๐๐	จำนวนสนามเด็กเล่นเพิ่มขึ้น	เด็กมีพัฒนาการที่ดีทั้งด้านสังคม อารมณ์ ร่างกายและสติปัญญา	กองช่าง อบต.ผาตั้ง
๒๓๑	ก่อสร้างสนามเด็กเล่น	เพื่อให้เด็กมีสถานที่เล่น	ศูนย์พัฒนาเด็กเล็กบ้านนาโคก	-	-	-	๕๐,๐๐๐	๕๐,๐๐๐	จำนวนสนามเด็กเล่นเพิ่มขึ้น	เด็กมีพัฒนาการที่ดีทั้งด้านสังคม อารมณ์ ร่างกายและสติปัญญา	กองช่าง อบต.ผาตั้ง
๒๓๒	ก่อสร้างสนามเด็กเล่น	เพื่อให้เด็กมีสถานที่เล่น	ศูนย์พัฒนาเด็กเล็กบ้านห้วยไซงัว	-	-	-	-	๕๐,๐๐๐	จำนวนสนามเด็กเล่นเพิ่มขึ้น	เด็กมีพัฒนาการที่ดีทั้งด้านสังคม อารมณ์ ร่างกายและสติปัญญา	กองช่าง อบต.ผาตั้ง
๒๓๓	ก่อสร้างสนามเด็กเล่น	เพื่อให้เด็กมีสถานที่เล่น	ศูนย์พัฒนาเด็กเล็กบ้านดงตอง	-	-	-	๕๐,๐๐๐	๕๐,๐๐๐	จำนวนสนามเด็กเล่นเพิ่มขึ้น	เด็กมีพัฒนาการที่ดีทั้งด้านสังคม อารมณ์ ร่างกายและสติปัญญา	กองช่าง อบต.ผาตั้ง
๒๓๔	ก่อสร้างศูนย์การเรียนรู้	เพื่อให้มีสถานที่ในการเรียนรู้	ศูนย์การเรียนรู้บ้านห้วยไซงัว หมู่ที่ ๕	-	-	๓๐๐,๐๐๐	-	๓๐๐,๐๐๐	จำนวนศูนย์การเรียนรู้เพิ่มขึ้น	ประชาชนมีแหล่งเรียนรู้เพิ่มขึ้น	กองช่าง อบต.ผาตั้ง
๒๓๕	ก่อสร้างศูนย์การเรียนรู้	เพื่อให้มีสถานที่ในการเรียนรู้	ศูนย์การเรียนรู้บ้านไทยพัฒนา หมู่ที่ ๗	-	-	-	๓๐๐,๐๐๐	-	จำนวนศูนย์การเรียนรู้เพิ่มขึ้น	ประชาชนมีแหล่งเรียนรู้เพิ่มขึ้น	กองช่าง อบต.ผาตั้ง
๒๓๖	ปรับปรุงศูนย์พัฒนาเด็กเล็ก	เพื่อให้เด็กมีความมั่นคง	ศูนย์พัฒนาเด็กเล็กบ้านผาตั้ง	๕๐,๐๐๐	๕๐,๐๐๐	๕๐,๐๐๐	๕๐,๐๐๐	๕๐,๐๐๐	จำนวนอาคารสถานที่เรียนมีสภาพที่ดีเพิ่มขึ้น	อาคารมีความมั่นคง แข็งแรง เด็กเล็กมีความปลอดภัย	กองการศึกษา กองช่าง อบต.ผาตั้ง
๒๓๗	ปรับปรุงศูนย์พัฒนาเด็กเล็ก	เพื่อให้เด็กมีความมั่นคง	ศูนย์พัฒนาเด็กเล็กบ้านลำภูพาน	๕๐,๐๐๐	๕๐,๐๐๐	๕๐,๐๐๐	๕๐,๐๐๐	๕๐,๐๐๐	จำนวนอาคารเรียนมีสภาพดีเพิ่มขึ้น	อาคารมีความมั่นคง แข็งแรง เด็กเล็กมีความปลอดภัย	กองการศึกษา กองช่าง อบต.ผาตั้ง
๒๓๘	ปรับปรุงศูนย์พัฒนาเด็กเล็ก	เพื่อให้เด็กมีความมั่นคง	ศูนย์พัฒนาเด็กเล็กบ้านนาโคก	๕๐,๐๐๐	๕๐,๐๐๐	๕๐,๐๐๐	๕๐,๐๐๐	๕๐,๐๐๐	จำนวนอาคารเรียนมีสภาพดีเพิ่มขึ้น	อาคารมีความมั่นคง แข็งแรง เด็กเล็กมีความปลอดภัย	กองการศึกษา กองช่าง อบต.ผาตั้ง

ที่	โครงการ	วัตถุประสงค์	เป้าหมาย (ผลผลิตของ โครงการ)	งบประมาณ					ตัวชี้วัด (KPI)	ผลที่คาดว่าจะได้รับ	หน่วยงาน รับผิดชอบ หลัก
				๒๕๖๖ (บาท)	๒๕๖๗ (บาท)	๒๕๖๘ (บาท)	๒๕๖๙ (บาท)	๒๕๗๐ (บาท)			
๒๓๙	ปรับปรุงศูนย์ พัฒนาเด็กเล็ก	เพื่อให้เด็กมีอาคาร เรียนที่มีความมั่นคง	ศูนย์พัฒนาเด็กเล็ก บ้านห้วยไช้แก้ว	๕๐,๐๐๐	๕๐,๐๐๐	๕๐,๐๐๐	๕๐,๐๐๐	๕๐,๐๐๐	จำนวนอาคาร เรียนมีสภาพดี เพิ่มขึ้น	อาคารมีความมั่นคง แข็งแรง เด็กเล็กมี ความปลอดภัย	กองการศึกษา กองช่าง อบต.ผาตั้ง
๒๔๐	ปรับปรุงศูนย์ พัฒนาเด็กเล็ก	เพื่อให้เด็กมีอาคาร เรียนที่มีความมั่นคง	ศูนย์พัฒนาเด็กเล็ก บ้านดงตอง	๕๐,๐๐๐	๕๐,๐๐๐	๕๐,๐๐๐	๕๐,๐๐๐	๕๐,๐๐๐	จำนวนอาคาร เรียนมีสภาพดี เพิ่มขึ้น	อาคารมีความมั่นคง แข็งแรง เด็กเล็กมี ความปลอดภัย	กองการศึกษา กองช่าง อบต.ผาตั้ง
๒๔๑	ติดตั้งป้าย สัญญาณ จราจร	เพื่อให้ผู้ใช้รถใช้ถนน ภายในตำบลมีความ ปลอดภัย	หน้า ร.ร.บ้านห้วย ไช้แก้วและจุดเสี่ยง หมู่ที่ ๑-๗	๓๐,๐๐๐	๓๐,๐๐๐	๓๐,๐๐๐	๓๐,๐๐๐	๓๐,๐๐๐	จำนวนสถิติ อุบัติเหตุท้อง ถนนลดลง	ผู้ใช้รถใช้ถนนได้รับ ความปลอดภัยใน การขับขี่เพิ่มขึ้น	กองช่าง อบต.ผาตั้ง
๒๔๒	ก่อสร้างศูนย์ บริการความ ปลอดภัย ชุมชน	เพื่อให้มีสถานที่ตั้ง จุดตรวจบริการ ประชาชน	อาคารศูนย์บริการ ความปลอดภัย ทางเข้าหมู่บ้าน บ้านนาโคก หมู่ที่ ๔	-	-	-	๒๐๐,๐๐๐	๒๐๐,๐๐๐	จำนวนผู้ที่ได้รับ ความปลอดภัย เพิ่มขึ้น	ประชาชนได้รับ ความปลอดภัยใน ชีวิตและทรัพย์สิน	กองช่าง อบต.ผาตั้ง
๒๔๓	ก่อสร้าง อาคาร สำนักงาน อบต.ผาตั้ง	เพื่อให้มีสถานที่ ราชการที่สะดวก ในการให้บริการ ประชาชน	อาคารสำนักงาน อบต.ผาตั้ง (ตาม แบบ อบต.ผาตั้ง กำหนด)	-	-	-	๑๕,๐๐๐,๐๐๐	๑๕,๐๐๐,๐๐๐	จำนวนสถานที่ ราชการเพิ่มขึ้น	ประชาชนที่มา ติดต่อราชการ ได้รับความสะดวก	กองช่าง อบต.ผาตั้ง
๒๔๔	ก่อสร้างศูนย์ บริการความ ปลอดภัย ชุมชน	เพื่อให้มีสถานที่ ตั้งจุดตรวจบริการ ประชาชน	ศูนย์บริการความ ปลอดภัย หมู่ที่ ๕	-	๑๐๐,๐๐๐	๑๐๐,๐๐๐	๑๐๐,๐๐๐	๑๐๐,๐๐๐	จำนวนผู้ที่ได้รับ ความปลอดภัย เพิ่มขึ้น	ประชาชนได้รับ ความปลอดภัยใน ชีวิตและทรัพย์สิน	กองช่าง อบต.ผาตั้ง
๒๔๕	ก่อสร้างศูนย์ บริการความ ปลอดภัย ชุมชน	เพื่อให้มีสถานที่ ตั้งจุดตรวจ บริการประชาชน	ศูนย์บริการความ ปลอดภัย ทางเข้า หมู่บ้าน หมู่ที่ ๗ บ้านไทยพัฒนา	-	-	-	๑๐๐,๐๐๐	-	จำนวนผู้ที่ ได้รับความ ปลอดภัย เพิ่มขึ้น	ประชาชนได้รับ ความปลอดภัยใน ชีวิตและทรัพย์สิน	กองช่าง อบต.ผาตั้ง

ที่	โครงการ	วัตถุประสงค์	เป้าหมาย (ผลผลิตของโครงการ)	งบประมาณ					ตัวชี้วัด (KPI)	ผลที่คาดว่าจะ ได้รับ	หน่วยงาน รับผิดชอบ หลัก
				๒๕๖๖ (บาท)	๒๕๖๗ (บาท)	๒๕๖๘ (บาท)	๒๕๖๙ (บาท)	๒๕๗๐ (บาท)			
๒๔๖	ก่อสร้างวาง ระบายน้ำ	เพื่อระบายน้ำหลาก ในฤดูฝน ไม่ให้ท่วม ซิ่ง	สายวัดอ่างปลาบึกบ้านผาดั้ง หมู่ที่ ๑ กว้าง ๐.๔๐ ม. ยาว ๑๐๐ ม. ลึก ๐.๔๐ ม.	-	๒๕๐,๐๐๐	๒๕๐,๐๐๐	-	-	จำนวนผล กระทบจาก น้ำท่วมซิ่ง ลดลง	ไม่มีปัญหาน้ำ ท่วมซิ่งและน้ำไม่ กัดเซาะถนน ชำรุดเสียหาย	กองช่าง อบต.ผาดั้ง
๒๔๗	ก่อสร้างวาง ระบายน้ำ	เพื่อระบายน้ำหลาก ในฤดูฝน ไม่ให้ท่วม ซิ่ง	สายวัดบ้านผาดั้ง กว้าง ๐.๔๐ ม. ยาว ๑๐๐ ม. ลึก ๐.๔๐ ม. บ้านผาดั้ง หมู่ที่ ๑	-	-	๒๕๐,๐๐๐	-	-	จำนวนผล กระทบจาก น้ำท่วมซิ่ง ลดลง	ไม่มีปัญหาน้ำ ท่วมซิ่งและน้ำไม่ กัดเซาะถนน ชำรุดเสียหาย	กองช่าง อบต.ผาดั้ง
๒๔๘	ก่อสร้างวาง ระบายน้ำ	เพื่อระบายน้ำหลาก ในฤดูฝน ไม่ให้ท่วม ซิ่ง	สายคุ่มโนนสมบูรณ์ กว้าง ๐.๔๐ ม. ยาว ๒๐๐ ม. ลึก ๐.๔๐ ม. บ้านผาดั้ง หมู่ที่ ๑	-	-	-	๕๐๐,๐๐๐	-	จำนวนผล กระทบจาก น้ำท่วมซิ่ง ลดลง	ไม่มีปัญหาน้ำ ท่วมซิ่งและน้ำไม่ กัดเซาะถนน ชำรุดเสียหาย	กองช่าง อบต.ผาดั้ง
๒๔๙	ก่อสร้างวาง ระบายน้ำ	เพื่อระบายน้ำหลาก ในฤดูฝนไม่ให้ท่วม ซิ่ง	สายสี่แยกบ้านพ่อครูนาค-บ้านลำภู พาน กว้าง ๐.๔๐ ม. ยาว ๓๐๐ ม. ลึก ๐.๔๐ ม. บ้านปากโสม หมู่ที่ ๒	-	-	-	๗๕๐,๐๐๐	-	จำนวนถนน ที่มีน้ำท่วมซิ่ง ลดลง	ไม่มีปัญหาน้ำ ท่วมซิ่ง/ถนนไม่ ชำรุดเสียหาย	กองช่าง อบต.ผาดั้ง
๒๕๐	ก่อสร้างวาง ระบายน้ำ	เพื่อระบายน้ำหลาก ในฤดูฝน ไม่ให้ท่วม ซิ่ง	ซอย ๓-บ้านพ่อครูนาค กว้าง ๐.๔๐ ม. ยาว ๑๒๐ ม. ลึก ๐.๔๐ ม. บ้านปาก โสม หมู่ที่ ๒	-	-	-	-	๓๐๐,๐๐๐	จำนวนถนน ที่มีน้ำท่วมซิ่ง ลดลง	ไม่มีปัญหาน้ำ ท่วมซิ่ง/ถนนไม่ ชำรุดเสียหาย	กองช่าง อบต.ผาดั้ง
๒๕๑	ก่อสร้างศูนย์ จำหน่ายสินค้า ชุมชน	เพื่อจัดให้มีศูนย์ จำหน่ายสินค้า ชุมชน	อาคารศูนย์จำหน่ายสินค้าฯ ช่างศูนย์ พัฒนาเด็กเล็ก บ้านดงต้อย หมู่ที่ ๖ ขนาดกว้าง ๘ เมตร ยาว ๑๒ เมตร จำนวน ๑ หลัง	-	-	-	๘๐๐,๐๐๐	๘๐๐,๐๐๐	จำนวน อาคารศูนย์ จำหน่าย สินค้าฯ เพิ่มขึ้น	ประชาชนใช้ เป็นศูนย์รวม จำหน่ายสินค้าฯ ทำให้มีรายได้ เพิ่มขึ้น	กองช่าง อบต.ผาดั้ง
๒๕๒	ก่อสร้างศูนย์ จำหน่ายสินค้า ชุมชน	เพื่อจัดให้มีศูนย์ จำหน่ายสินค้า ชุมชน	ศูนย์จำหน่ายสินค้าชุมชน บ้านไทยพัฒนา หมู่ที่ ๗ ขนาดกว้าง ๘ เมตร ยาว ๑๒ เมตร จำนวน ๑ หลัง	-	-	๘๐๐,๐๐๐	๘๐๐,๐๐๐	๘๐๐,๐๐๐	จำนวน อาคาร เพิ่มขึ้น	ประชาชนมี รายได้เพิ่มขึ้น	กองช่าง อบต.ผาดั้ง

ที่	โครงการ	วัตถุประสงค์	เป้าหมาย (ผลผลิตของโครงการ)	งบประมาณ					ตัวชี้วัด (KPI)	ผลที่คาดว่าจะได้รับ	หน่วยงาน รับผิดชอบ หลัก
				๒๕๖๖ (บาท)	๒๕๖๗ (บาท)	๒๕๖๘ (บาท)	๒๕๖๙ (บาท)	๒๕๗๐ (บาท)			
๒๕๓	ก่อสร้างวาง ระบายน้ำ	เพื่อระบายน้ำ หลากในฤดูฝน ไม่ให้ท่วมขัง	สายริมแม่น้ำโขง หมู่ที่ ๓ บ้าน ลำภูพาน (ตามแบบโยธาธิการ และผังเมืองกำหนด)	-	๕๐๐,๐๐๐	-	๕๐๐,๐๐๐	-	จำนวนถนน ที่มีน้ำท่วมขัง ลดลง	ไม่มีปัญหาน้ำท่วม ขังและน้ำไม่กัดเซาะ ถนนชำรุดเสียหาย	กองช่าง อบต.ผาตั้ง
๒๕๔	ก่อสร้างวาง ระบายน้ำ	เพื่อระบายน้ำ หลากในฤดูฝน ไม่ให้ท่วมขัง	สายแยกบ้านแม่ตู่หมาย-หน้า ศพด.บ้านลำภูพาน หมู่ที่ ๓ บ้านลำภูพาน	๓๐๐,๐๐๐	-	๓๐๐,๐๐๐	-	-	จำนวนถนน ที่มีน้ำท่วมขัง ลดลง	ไม่มีปัญหาน้ำท่วม ขังและน้ำไม่กัดเซาะ ถนนชำรุดเสียหาย	กองช่าง อบต.ผาตั้ง
๒๕๕	ก่อสร้างวาง ระบายน้ำ	เพื่อระบายน้ำ หลากในฤดูฝน ไม่ให้ท่วมขัง	สายหน้าวัดลำภูพาน-นาตุ้แดง บ้านลำภูพาน หมู่ที่ ๓ (ตาม แบบ อบต.ผาตั้ง กำหนด)	-	-	-	-	๓๐๐,๐๐๐	จำนวนถนน ที่มีน้ำท่วมขัง ลดลง	ไม่มีปัญหาน้ำท่วม ขังและน้ำไม่กัดเซาะ ถนนชำรุดเสียหาย	กองช่าง อบต.ผาตั้ง
๒๕๖	ก่อสร้างวาง ระบายน้ำ	เพื่อระบายน้ำ หลากในฤดูฝน ไม่ให้ท่วมขัง	สายบ้านแม่แมว-บ้านนายมูล บ้านลำภูพาน หมู่ที่ ๓ (ตาม แบบ อบต.ผาตั้ง กำหนด)	-	-	๓๐๐,๐๐๐	๓๐๐,๐๐๐	-	จำนวนถนน ที่มีน้ำท่วมขัง ลดลง	ไม่มีปัญหาน้ำท่วม ขังและน้ำไม่กัดเซาะ ถนนชำรุดเสียหาย	กองช่าง อบต.ผาตั้ง
๒๕๗	ก่อสร้างฝาย น้ำล้น	เพื่อจัดให้มีแหล่ง กักเก็บน้ำอุปโภค และทำการเกษตร	ฝายห้วยผักหนาม บ้านห้วยไซงิ้ว หมู่ที่ ๕ ขนาดสันฝายสูง ๑.๕๐ ม. ผนังข้างสูง ๓ ม. กว้าง ๑๑ ม.	-	-	๗๐๐,๐๐๐	๗๐๐,๐๐๐	๗๐๐,๐๐๐	จำนวนผู้มีน้ำ ใช้เพิ่มขึ้น	ประชาชนมีน้ำใช้ อย่างเพียงพอ	กองช่าง อบต.ผาตั้ง
๒๕๘	ก่อสร้างวาง ระบายน้ำ	เพื่อใช้ระบายน้ำ ในฤดูฝนจากน้ำ หลากไม่ให้ท่วม บ้านประชาชน	สายบ้านนาโคก-บ้านปากโสม กว้าง ๐.๔๐ ม. ยาว ๓๐๐ ม. ลึก ๐.๔๐ ม. บ้านนาโคก หมู่ที่ ๔	-	๗๕๐,๐๐๐	-	๗๕๐,๐๐๐	-	จำนวนผล ผลกระทบ จากน้ำท่วม ซึ่งลดลง	ไม่มีปัญหาน้ำท่วม ขังและน้ำไม่กัดเซาะ ถนนชำรุดเสียหาย	กองช่าง อบต.ผาตั้ง
๒๕๙	ก่อสร้างวาง ระบายน้ำ	เพื่อใช้ระบายน้ำ ในฤดูฝนจากน้ำ หลากไม่ให้ท่วม บ้านประชาชน	สายห้วยหินฮาว กว้าง ๐.๔๐ ม. ยาว ๓๐๐ ม. ลึก ๐.๔๐ ม. บ้านนาโคก หมู่ที่ ๔	-	-	๗๕๐,๐๐๐	๗๕๐,๐๐๐	-	จำนวนผล ผลกระทบ จากน้ำท่วม ซึ่งลดลง	ไม่มีปัญหาน้ำท่วม ขังและน้ำไม่กัดเซาะ ถนนชำรุดเสียหาย	กองช่าง อบต.ผาตั้ง
๒๖๐	ก่อสร้างวาง ระบายน้ำ	เพื่อใช้ระบายน้ำ ในฤดูฝนจากน้ำ หลากไม่ให้ท่วม บ้านประชาชน	สายบ้านนาโคก-บ้านวังเลา ขนาดกว้าง ๐.๔๐ ม. ยาว ๓๐๐ ม. ลึก ๐.๔๐ ม. บ้านนาโคก หมู่ที่ ๔	-	-	-	๗๕๐,๐๐๐	-	จำนวนผล ผลกระทบ จากน้ำท่วม ซึ่งลดลง	ไม่มีปัญหาน้ำท่วม ขังและน้ำไม่กัดเซาะ ถนนชำรุดเสียหาย	กองช่าง อบต.ผาตั้ง

ที่	โครงการ	วัตถุประสงค์	เป้าหมาย (ผลผลิตของโครงการ)	งบประมาณ					ตัวชี้วัด (KPI)	ผลที่คาดว่าจะ ได้รับ	หน่วยงาน รับผิดชอบหลัก
				๒๕๖๖ (บาท)	๒๕๖๗ (บาท)	๒๕๖๘ (บาท)	๒๕๖๙ (บาท)	๒๕๗๐ (บาท)			
๒๖๑	ก่อสร้างราง ระบายน้ำ	เพื่อระบายน้ำในฤดู ฝน จากน้ำหลาก ไม่ให้ท่วมบ้านเรือน ประชาชน	สายสะพานบ้านห้วยไช้จิว- วัดผาใหญ่ กว้าง ๐.๔๐ ม. ยาว ๓๐๐ ม. ลึก ๐.๔๐ ม. บ้านห้วยไช้จิว หมู่ที่ ๕	๗๕๐,๐๐๐	-	-	-	๗๕๐,๐๐๐	จำนวนผลกระทบ จากน้ำท่วมซึ่ง ลดลง	ไม่มีปัญหาน้ำ ท่วมซึ่งและน้ำ ไม่กัดเซาะถนน ชำรุดเสียหาย	กองช่าง อบต.ผาตั้ง
๒๖๒	ก่อสร้างราง ระบายน้ำ	เพื่อระบายน้ำในฤดู ฝน จากน้ำหลาก ไม่ให้ท่วมบ้านเรือน ประชาชน	สายวัดผาใหญ่ (ต้นบก) กว้าง ๐.๔๐ ม. ยาว ๒๐๐ ม. ลึก ๐.๔๐ ม. บ้านห้วยไช้จิว หมู่ที่ ๕	-	-	-	-	๕๐๐,๐๐๐	จำนวนผลกระทบ จากน้ำท่วมซึ่ง ลดลง	ไม่มีปัญหาน้ำ ท่วมซึ่งและน้ำ ไม่กัดเซาะถนน ชำรุดเสียหาย	กองช่าง อบต.ผาตั้ง
๒๖๓	ก่อสร้างราง ระบายน้ำ	เพื่อใช้ระบายน้ำใน ฤดูฝน จากน้ำหลาก ไม่ให้ท่วมบ้านเรือน ประชาชน	สายหน้า ร.ร.บ้านห้วยไช้จิว กว้าง ๐.๔๐ ม. ยาว ๓๐๐ ม. ลึก ๐.๔๐ ม. บ้านห้วยไช้จิว หมู่ที่ ๕	๗๕๐,๐๐๐	-	๗๕๐,๐๐๐	-	-	จำนวนผลกระทบ จากน้ำท่วมซึ่ง ลดลง	ไม่มีปัญหาน้ำ ท่วมซึ่งและน้ำ ไม่กัดเซาะถนน ชำรุดเสียหาย	กองช่าง อบต.ผาตั้ง
๒๖๔	ก่อสร้างราง ระบายน้ำ	เพื่อใช้ระบายน้ำใน ฤดูฝน จากน้ำหลาก ไม่ให้ท่วมบ้านเรือน ประชาชน	สายหน้าวัดบ้านห้วยไช้จิว (ขอยตามนาง) บ้านห้วยไช้จิว หมู่ที่ ๕ ขนาดกว้าง ๐.๔๐ ม. ยาว ๕๐๐ ม. ลึก ๐.๕๐ ม.	-	-	-	๑,๒๕๐, ๐๐๐	๑,๒๕๐, ๐๐๐	จำนวนผลกระทบ จากน้ำท่วมซึ่ง ลดลง	ไม่มีปัญหาน้ำ ท่วมซึ่งและน้ำ ไม่กัดเซาะถนน ชำรุดเสียหาย	กองช่าง อบต.ผาตั้ง
๒๖๕	ก่อสร้างราง ระบายน้ำ	เพื่อระบายน้ำในฤดู ฝน จากน้ำหลาก ไม่ให้ท่วมบ้านเรือน ประชาชน	สายวัดกุนนกระบา-บ้านลาด หอคำ (สี่แยกบ้านแม่จันทน์) ขนาดกว้าง ๐.๔๐ ม. ยาว ๓๐๐ ม. ลึก ๐.๔๐ ม. บ้านดงตอง หมู่ที่ ๖	-	-	-	๗๕๐,๐๐๐	-	จำนวนผลกระทบ จากน้ำท่วมซึ่ง ลดลง	ไม่มีปัญหาน้ำ ท่วมซึ่งและน้ำ ไม่กัดเซาะถนน ชำรุดเสียหาย	กองช่าง อบต.ผาตั้ง
๒๖๖	ก่อสร้างราง ระบายน้ำ	เพื่อระบายน้ำในฤดู ฝน จากน้ำหลาก ไม่ให้ท่วมบ้านเรือน ประชาชน	สายบ้านนายสมหวัง แก้วใหม่ ถึงกลางหมู่บ้าน บ้านดงตอง หมู่ที่ ๖ ขนาดกว้าง ๐.๔๐ ม. ยาว ๓๐๐ ม. ลึก ๐.๔๐ ม.	-	๗๕๐,๐๐๐	-	-	๗๕๐,๐๐๐	จำนวนผลกระทบ จากน้ำท่วมซึ่ง ลดลง	ไม่มีปัญหาน้ำ ท่วมซึ่งและน้ำ ไม่กัดเซาะถนน ชำรุดเสียหาย	กองช่าง อบต.ผาตั้ง

ที่	โครงการ	วัตถุประสงค์	เป้าหมาย (ผลผลิตของโครงการ)	งบประมาณ					ตัวชี้วัด (KPI)	ผลที่คาดว่าจะ ได้รับ	หน่วยงาน รับผิดชอบ หลัก
				๒๕๖๖ (บาท)	๒๕๖๗ (บาท)	๒๕๖๘ (บาท)	๒๕๖๙ (บาท)	๒๕๗๐ (บาท)			
๒๖๗	ก่อสร้าง รางระบาย น้ำ	เพื่อระบายน้ำในฤดูฝน จากน้ำหลาก ไม่ให้ท่วม บ้านเรือนประชาชน	สายคัมโนน-วัดถ้ำศรีมงคล บ้านดงตอง หมู่ที่ ๖ ขนาด กว้าง ๐.๔๐ ม. ยาว ๑๕๐ ม. ลึก ๐.๔๐ ม. (ตามแบบ อบต. ผาตั้ง กำหนด)	-	-	๗๕๐,๐๐๐	๗๕๐,๐๐๐	๗๕๐,๐๐๐	จำนวนผล กระทบจาก น้ำท่วมซึ่ง ลดลง	ไม่มีปัญหาน้ำ ท่วมซึ่งและน้ำไม่ กัดเซาะถนน ชำรุดเสียหาย	กองช่าง อบต.ผาตั้ง
๒๖๘	ก่อสร้าง รางระบาย น้ำ	เพื่อระบายน้ำในฤดูฝน จากน้ำหลาก ไม่ให้ท่วม บ้านเรือนประชาชน	สายทางเข้าบ้านดงตอง-ทาง ไปบ้านลาดฯ กว้าง ๐.๔๐ ม. ยาว ๓๐๐ ม. บ้านดงตอง หมู่ที่ ๖ (ตามแบบ อบต.ผาตั้ง กำหนด)	-	-	-	-	๗๕๐,๐๐๐	จำนวนผล กระทบจาก น้ำท่วมซึ่ง ลดลง	ไม่มีปัญหาน้ำ ท่วมซึ่งและน้ำไม่ กัดเซาะถนน ชำรุดเสียหาย	กองช่าง อบต.ผาตั้ง
๒๖๙	ก่อสร้าง รางระบาย น้ำ	เพื่อใช้ระบายน้ำในฤดูฝน จากน้ำหลาก ไม่ให้ท่วม บ้านเรือนประชาชน	คุ่มตะวันออก-บ้านยายดำ บ้านไทยพัฒนา หมู่ที่ ๗ กว้าง ๐.๔๐ ม. ยาว ๓๕๐ ม. (ตามแบบ อบต.กำหนด)	-	-	-	๙๐๐,๐๐๐	-	จำนวนผล กระทบจาก น้ำท่วมซึ่ง ลดลง	ไม่มีปัญหาน้ำ ท่วมซึ่งและน้ำไม่ กัดเซาะถนน ชำรุดเสียหาย	กองช่าง อบต.ผาตั้ง
๒๗๐	วางท่อ ระบายน้ำ คอนกรีต เสริมเหล็ก	เพื่อระบายน้ำและป้องกัน น้ำกัดเซาะถนนชำรุด เสียหาย	สายนาใต้ ขนาดท่อ คสล. Ø ๑.๐๐ ม. จำนวน ๗ ท่อน บ้านปากโสม หมู่ที่ ๒	-	๕๐,๐๐๐	-	-	๕๐,๐๐๐	จำนวนน้ำ ท่วมซึ่งลด น้อยลง	สามารถระบาย น้ำไม่ให้เกิดน้ำ ท่วมซึ่งถนนและบ้าน เรือนประชาชน	กองช่าง อบต.ผาตั้ง
๒๗๑	วางท่อ ระบายน้ำ คอนกรีต เสริมเหล็ก	เพื่อระบายน้ำและป้องกัน น้ำกัดเซาะถนนชำรุด เสียหาย	บริเวณ ๒ ซ้ำทางหลวงแผ่นดิน ๒๑๑ ตลอดแนว บ้านปากโสม หมู่ที่ ๒	๕๐,๐๐๐	๕๐,๐๐๐	๕๐,๐๐๐	๕๐,๐๐๐	๕๐,๐๐๐	จำนวนน้ำ ท่วมซึ่งลด น้อยลง	สามารถระบาย น้ำไม่ให้เกิดน้ำ ท่วมซึ่งถนนและบ้าน เรือนประชาชน	กองช่าง อบต.ผาตั้ง
๒๗๒	วางท่อ ระบายน้ำ คอนกรีต เสริมเหล็ก	เพื่อระบายน้ำและป้องกัน น้ำกัดเซาะถนนชำรุด เสียหาย	สายลำภูพาน-นาโคก ขนาดท่อ คสล. Ø ๐.๖๐ ม. ๘ ท่อน บ้านลำภูพาน หมู่ที่ ๓	๕๐,๐๐๐	-	๕๐,๐๐๐	-	-	จำนวนน้ำ ท่วมซึ่งลด น้อยลง	สามารถระบาย น้ำไม่ให้เกิดน้ำ ท่วมซึ่งถนนและบริเวณ บ้านเรือน ประชาชน	กองช่าง อบต.ผาตั้ง

ที่	โครงการ	วัตถุประสงค์	เป้าหมาย (ผลผลิตของโครงการ)	งบประมาณ					ตัวชี้วัด (KPI)	ผลที่คาดว่าจะได้รับ	หน่วยงาน รับผิดชอบ หลัก
				๒๕๖๖ (บาท)	๒๕๖๗ (บาท)	๒๕๖๘ (บาท)	๒๕๖๙ (บาท)	๒๕๗๐ (บาท)			
๒๗๓	วางท่อระบายน้ำ คอนกรีตเสริม เหล็ก	เพื่อระบายน้ำและ ป้องกันน้ำกัดเซาะ ถนนชำรุดเสียหาย	สายพระบาท-ห้วยบง หมู่ที่ ๓ บ้านลำภูพาน (ตามแบบ อบต.ผาตั้ง กำหนด)	-	-	๕๐,๐๐๐	-	๕๐,๐๐๐	จำนวนน้ำท่วม ซังลดน้อยลง	สามารถระบายน้ำ ไม่ให้ท่วมซังถนน พังเสียหาย	กองช่าง อบต.ผาตั้ง
๒๗๔	วางท่อระบายน้ำ คอนกรีตเสริม เหล็ก	เพื่อระบายน้ำและ ป้องกันน้ำกัดเซาะ ถนนชำรุดเสียหาย	สายหน้าบ้านนายมูล หมู่ที่ ๓ บ้านลำภูพาน ขนาดท่อ คสล. Ø ๐.๖๐ ม. จำนวน ๗ ท่อน	๕๐,๐๐๐	-	-	๕๐,๐๐๐	-	จำนวนน้ำท่วม ซังลดน้อยลง	สามารถระบายน้ำ ไม่ให้ท่วมซังถนน	กองช่าง อบต.ผาตั้ง
๒๗๕	ก่อสร้างท่อ ระบายน้ำ	เพื่อระบายน้ำและ ป้องกันน้ำกัดเซาะ ถนนชำรุดเสียหาย	สายหนองซอญ้อย หมู่ที่ ๔ บ้านนาโคก ขนาดท่อ คสล. Ø ๑.๐๐ ม.จำนวน ๑๔ ท่อน	๑๐๐,๐๐๐	๑๐๐,๐๐๐	๑๐๐,๐๐๐	-	-	จำนวนน้ำท่วม ซังลดน้อยลง	สามารถระบายน้ำ ไม่ให้ท่วมซังถนน พังเสียหาย	กองช่าง อบต.ผาตั้ง
๒๗๖	วางท่อระบายน้ำ คอนกรีตเสริม เหล็ก	เพื่อระบายน้ำและ ป้องกันน้ำกัดเซาะ ถนนชำรุดเสียหาย	สายห้วยหินขาว หมู่ที่ ๔ บ้านนาโคก ขนาดท่อ คสล. Ø ๑.๐๐ ม. จำนวน ๗ ท่อน	-	-	๕๐,๐๐๐	-	-	จำนวนน้ำท่วม ซังลดน้อยลง	สามารถระบายน้ำ ไม่ให้ท่วมซังถนน	กองช่าง อบต.ผาตั้ง
๒๗๗	วางท่อระบายน้ำ คอนกรีตเสริม เหล็ก	เพื่อระบายน้ำและ ป้องกันน้ำกัดเซาะ ถนนชำรุดเสียหาย	สายนาโคก-วังเลา หมู่ที่ ๔ บ้านนาโคก ขนาดท่อ คสล. Ø ๑.๐๐ ม. จำนวน ๑๘ ท่อน	-	๘๐,๐๐๐	-	๘๐,๐๐๐	-	จำนวนน้ำท่วม ซังลดน้อยลง	สามารถระบายน้ำ ไม่ให้ท่วมซังถนน พังเสียหาย	กองช่าง อบต.ผาตั้ง
๒๗๘	วางท่อระบายน้ำ คอนกรีตเสริม เหล็ก	เพื่อระบายน้ำและ ป้องกันน้ำกัดเซาะ ถนนชำรุดเสียหาย	สายนาฝักสะทอน หมู่ที่ ๔ บ้านนาโคก ขนาดท่อ คสล. Ø ๑.๐๐ ม. จำนวน ๗ ท่อน	๕๐,๐๐๐	-	๕๐,๐๐๐	-	-	จำนวนน้ำท่วม ซังลดน้อยลง	สามารถระบายน้ำ ไม่ให้ท่วมซังถนน พังเสียหาย	กองช่าง อบต.ผาตั้ง
๒๗๙	วางท่อระบายน้ำ คอนกรีตเสริม เหล็ก	เพื่อระบายน้ำและ ป้องกันน้ำกัดเซาะ ถนนชำรุดเสียหาย	สายห้วยหินคั้น หมู่ที่ ๔ บ้านนาโคก ขนาดท่อ คสล. Ø ๑.๐๐ ม. จำนวน ๗ ท่อน	-	-	-	๕๐,๐๐๐	๕๐,๐๐๐	จำนวนน้ำท่วม ซังลดน้อยลง	สามารถระบายน้ำ ไม่ให้ท่วมซังถนน พังเสียหาย	กองช่าง อบต.ผาตั้ง
๒๘๐	วางท่อระบายน้ำ คอนกรีตเสริม เหล็ก	เพื่อระบายน้ำและ ป้องกันน้ำกัดเซาะ ถนนชำรุดเสียหาย	สายข้ามห้วยฝักหนาม หมู่ที่ ๕ บ้านห้วยไช้จิว ขนาดท่อ คสล. Ø ๐.๖๐ ม. ๑๒ ท่อน	๖๐,๐๐๐	-	-	-	๖๐,๐๐๐	จำนวนน้ำท่วม ซังลดน้อยลง	สามารถระบายน้ำ ไม่ให้ท่วมซังถนนพัง เสียหาย	กองช่าง อบต.ผาตั้ง
๒๘๑	วางท่อระบายน้ำ คอนกรีตเสริม เหล็ก	เพื่อระบายน้ำและ ป้องกันน้ำกัดเซาะ ถนนชำรุดเสียหาย	สายทางเข้าไร่ นางไข่ สีทน บ้าน ดงดอง หมู่ที่ ๖ ขนาด ท่อ คสล. Ø ๐.๖๐ ม. ๗ ท่อน	๕๐,๐๐๐	-	๕๐,๐๐๐	-	-	จำนวนน้ำท่วม ซังลดน้อยลง	สามารถระบายน้ำ ไม่ให้ท่วมซังถนนพัง เสียหาย	กองช่าง อบต.ผาตั้ง

ที่	โครงการ	วัตถุประสงค์	เป้าหมาย (ผลผลิตของโครงการ)	งบประมาณ					ตัวชี้วัด (KPI)	ผลที่คาดว่าจะได้รับ	หน่วยงาน รับผิดชอบ หลัก
				๒๕๖๖ (บาท)	๒๕๖๗ (บาท)	๒๕๖๘ (บาท)	๒๕๖๙ (บาท)	๒๕๗๐ (บาท)			
๒๘๒	วางท่อระบายน้ำ คอนกรีตเสริมเหล็ก	เพื่อระบายน้ำและป้องกันน้ำกัดเซาะถนนชำรุดเสียหาย	สายบ้านโนน-บ้านลาด ขนาดท่อ คสล.Ø ๐.๖๐ ม. ๗ ท่อน บ้านดงต้อง หมู่ที่ ๖	-	๕๐,๐๐๐	-	๕๐,๐๐๐	-	จำนวนน้ำท่วม ชั่งลดน้อยลง	สามารถระบายน้ำ ไม่ให้ท่วมขังถนน พังเสียหาย	กองช่าง อบต.ผาตั้ง
๒๘๓	วางท่อระบายน้ำ คอนกรีตเสริมเหล็ก	เพื่อระบายน้ำและป้องกันน้ำกัดเซาะถนนชำรุดเสียหาย	สายศาลาประชาคม บ้านไทยพัฒนา หมู่ที่ ๗ ท่อ คสล.Ø ๐.๔๐ ม. จำนวน ๖ ท่อน พร้อมปากลิ้นราง ๕ ท่อน	-	๕๐,๐๐๐	-	๕๐,๐๐๐	-	จำนวนน้ำท่วม ชั่งลดน้อยลง	สามารถระบายน้ำ ไม่ให้ท่วมขังถนน และบริเวณบ้านเรือนประชาชน	กองช่าง อบต.ผาตั้ง
๒๘๔	วางท่อระบายน้ำ คอนกรีตเสริมเหล็ก	เพื่อระบายน้ำและป้องกันน้ำกัดเซาะถนนชำรุดเสียหาย	สายห้วยอ้อม ๒ จุด ตามสภาพพื้นที่ (ตามแบบ อบต.ผาตั้ง กำหนด) บ้านไทยพัฒนา หมู่ที่ ๗	-	-	๕๐,๐๐๐	-	-	จำนวนน้ำท่วม ชั่งลดน้อยลง	สามารถระบายน้ำ ไม่ให้ท่วมขังถนน พังเสียหาย	กองช่าง อบต.ผาตั้ง
๒๘๕	วางท่อระบายน้ำ คอนกรีตเสริมเหล็ก	เพื่อระบายน้ำและป้องกันน้ำกัดเซาะถนนชำรุดเสียหาย	สายห้วยวังทราย ๒ จุด ตามสภาพพื้นที่ (ตามแบบ อบต.ผาตั้ง กำหนด) บ้านไทยพัฒนา หมู่ที่ ๗	๕๐,๐๐๐	-	-	-	๕๐,๐๐๐	จำนวนน้ำท่วม ชั่งลดน้อยลง	สามารถระบายน้ำ ไม่ให้ท่วมขังถนน พังเสียหาย	กองช่าง อบต.ผาตั้ง
๒๘๖	ก่อสร้างรางระบายน้ำ	เพื่อระบายน้ำไม่ให้ท่วมขังถนนและบ้านเรือนประชาชน	สายศาลาประชาคม-ห้วยวังปลา กว้าง ๐.๔๐ ม. ยาว ๒๒๕ ม. ลึก ๐.๕๐ ม. บ้านดงต้อง หมู่ที่ ๖	๕๖๓,๐๐๐	-	-	๖๐๐,๐๐๐	-	จำนวนถนนที่ชำรุดลดลง	สามารถระบายน้ำ ไม่ให้ท่วมขังถนน พังเสียหาย	กองช่าง อบต.ผาตั้ง
๒๘๗	ขยายเขตระบบประปา	เพื่อผลิตน้ำประปาให้เพียงพอต่อความต้องการของประชาชน	คุ่มชมดอย บ้านปากโสม หมู่ที่ ๒	๕๐,๐๐๐	-	-	-	๕๐,๐๐๐	จำนวนผู้ใช้น้ำที่ได้รับบริการ สาธารณูปโภค	ประชาชนมีน้ำในการอุปโภคอย่างเพียงพอ	กองช่าง อบต.ผาตั้ง
๒๘๘	ขยายเขตระบบประปา	เพื่อผลิตน้ำประปาให้เพียงพอต่อความต้องการของประชาชน	คุ่มนาดอกไม้ บ้านลำภูพาน หมู่ที่ ๓	-	๕๐,๐๐๐	-	๕๐,๐๐๐	-	จำนวนผู้ใช้น้ำที่ได้รับบริการ สาธารณูปโภค	ประชาชนมีน้ำในการอุปโภคอย่างเพียงพอ	กองช่าง อบต.ผาตั้ง

ที่	โครงการ	วัตถุประสงค์	เป้าหมาย (ผลผลิตของโครงการ)	งบประมาณ					ตัวชี้วัด (KPI)	ผลที่คาดว่าจะ ได้รับ	หน่วยงาน รับผิดชอบ หลัก
				๒๕๖๖ (บาท)	๒๕๖๗ (บาท)	๒๕๖๘ (บาท)	๒๕๖๙ (บาท)	๒๕๗๐ (บาท)			
๒๘๘	ขยายเขตระบบประปา	เพื่อผลิตน้ำประปาให้เพียงพอต่อความต้องการของประชาชน	ภายในหมู่บ้านบ้านนาโคก หมู่ที่ ๔	-	-	๕๐,๐๐๐	-	-	จำนวนครัวเรือนที่ได้รับบริการสาธารณสุขปลอดภัย	ประชาชนมีน้ำในการอุปโภคบริโภคอย่างเพียงพอ	กองช่าง อบต.ผาตั้ง
๒๘๐	ขยายเขตระบบประปา	เพื่อผลิตน้ำประปาให้เพียงพอต่อความต้องการของประชาชน	คุ้มไปบ้านโนน-วัดถ้ำบ้านดงตอง หมู่ที่ ๖	-	๕๐,๐๐๐	-	-	๕๐,๐๐๐	จำนวนครัวเรือนที่ได้รับบริการสาธารณสุขปลอดภัย	ประชาชนมีน้ำในการอุปโภคบริโภคอย่างเพียงพอ	กองช่าง อบต.ผาตั้ง
๒๘๑	ขยายเขตระบบประปา	เพื่อผลิตน้ำประปาให้เพียงพอต่อความต้องการของประชาชน	ไปคุ้มห้วยเตือบ้านผาตั้ง หมู่ที่ ๑	-	-	-	๕๐,๐๐๐	-	จำนวนครัวเรือนที่ได้รับบริการสาธารณสุขปลอดภัย	ประชาชนมีน้ำในการอุปโภคบริโภคอย่างเพียงพอ	กองช่าง อบต.ผาตั้ง
๒๘๒	ก่อสร้างระบบประปาหมู่บ้าน	เพื่อผลิตน้ำประปาให้เพียงพอต่อความต้องการของประชาชน	แบบวางระบบท่อสูงคุ้มบ้านผู้ใหญ่บ้านบ้านไทยพัฒนา หมู่ที่ ๗	-	-	๕๐๐,๐๐๐	๕๐๐,๐๐๐	๕๐๐,๐๐๐	จำนวนครัวเรือนที่ได้รับบริการสาธารณสุขปลอดภัย	ประชาชนมีน้ำในการอุปโภคบริโภคอย่างเพียงพอ	กองช่าง อบต.ผาตั้ง
๒๘๓	ก่อสร้างถนนคอนกรีตเสริมเหล็ก	เพื่อให้ประชาชนมีเส้นทางในการคมนาคมที่สะดวก	สายต่อจากไร้สาสุข - บ้านนาโคก กว้าง ๔ ม.ยาว ๕๐๐ ม. บ้านลำภูพาน หมู่ที่ ๓	-	-	-	๑,๕๐๐,๐๐๐	๑,๕๐๐,๐๐๐	จำนวนเส้นทางคมนาคมสะดวกที่เพิ่มขึ้น	ประชาชนได้รับความสะดวกในการสัญจรไปมา	กองช่าง อบต.ผาตั้ง
๒๘๔	ก่อสร้างถนนหินคลุก (one plan)	เพื่อให้ประชาชนมีเส้นทางในการคมนาคมที่สะดวก	สายพระบาทผาจ่อง - ห้วยบง กว้าง ๔ ม. ยาว ๑,๐๐๐ ม. บ้านลำภูพาน หมู่ที่ ๓	๕๐๐,๐๐๐	๕๐๐,๐๐๐	๕๐๐,๐๐๐	๕๐๐,๐๐๐	๕๐๐,๐๐๐	จำนวนเส้นทางคมนาคมที่สะดวกเพิ่มขึ้น	ประชาชนได้รับความสะดวกในการสัญจรไปมา	กองช่าง อบต.ผาตั้ง
๒๘๕	ขุดลอกหนองน้ำ	เพื่อมีแหล่งกักเก็บน้ำไว้อุปโภค/การเกษตรได้ตลอดปี	หนองน้ำวัดพระบาทผาจ่อง, ห้วยสาธารณะบ้านปากโสม หมู่ที่ ๒	๕๐,๐๐๐	๕๐,๐๐๐	๕๐,๐๐๐	๕๐,๐๐๐	๕๐,๐๐๐	จำนวนผู้ใช้้ำและเกษตรกรที่ได้รับประโยชน์เพิ่มขึ้น	ประชาชนมีน้ำอุปโภคและใช้ทำการเกษตร	กองช่าง อบต.ผาตั้ง

ที่	โครงการ	วัตถุประสงค์	เป้าหมาย (ผลผลิตของโครงการ)	งบประมาณ					ตัวชี้วัด (KPI)	ผลที่คาดว่าจะได้รับ	หน่วยงาน รับผิดชอบ หลัก
				๒๕๖๖ (บาท)	๒๕๖๗ (บาท)	๒๕๖๘ (บาท)	๒๕๖๙ (บาท)	๒๕๗๐ (บาท)			
๒๙๖	ขุดลอกลำห้วย	เพื่อมีแหล่งกักเก็บน้ำไว้อุปโภค/การเกษตรได้ตลอดปี	ห้วยสาธารณะหมู่บ้านลำภูพาน หมู่ที่ ๓	๕๐,๐๐๐	๕๐,๐๐๐	๕๐,๐๐๐	๕๐,๐๐๐	๕๐,๐๐๐	จำนวนผู้ใช้น้ำและเกษตรกรที่ได้รับประโยชน์เพิ่มขึ้น	ประชาชนมีน้ำอุปโภคและใช้ทำการเกษตร	กองช่าง อบต.ผาตั้ง
๒๙๗	ขุดลอกลำห้วย	เพื่อมีแหล่งกักเก็บน้ำไว้อุปโภค/การเกษตรได้ตลอดปี	ห้วยสาธารณะหมู่บ้านนาโคก หมู่ที่ ๔	๕๐,๐๐๐	๕๐,๐๐๐	๕๐,๐๐๐	๕๐,๐๐๐	๕๐,๐๐๐	จำนวนผู้ใช้น้ำและเกษตรกรที่ได้รับประโยชน์เพิ่มขึ้น	ประชาชนมีน้ำอุปโภคและใช้ทำการเกษตร	กองช่าง อบต.ผาตั้ง
๒๙๘	ขุดลอกลำห้วย	เพื่อมีแหล่งกักเก็บน้ำไว้อุปโภค/การเกษตรได้ตลอดปี	ห้วยสาธารณะหมู่บ้านห้วยไข้ว หมู่ที่ ๕	๕๐,๐๐๐	๕๐,๐๐๐	๕๐,๐๐๐	๕๐,๐๐๐	๕๐,๐๐๐	จำนวนผู้ใช้น้ำและเกษตรกรที่ได้รับประโยชน์เพิ่มขึ้น	ประชาชนมีน้ำอุปโภคและใช้ทำการเกษตร	กองช่าง อบต.ผาตั้ง
๒๙๙	ขุดลอกลำห้วย	เพื่อมีแหล่งกักเก็บน้ำไว้อุปโภค/การเกษตรได้ตลอดปี	ห้วยวังปลา บ้านดงต้อง หมู่ที่ ๖	๕๐,๐๐๐	๕๐,๐๐๐	๕๐,๐๐๐	๕๐,๐๐๐	๕๐,๐๐๐	จำนวนผู้ใช้น้ำและเกษตรกรที่ได้รับประโยชน์เพิ่มขึ้น	ประชาชนมีน้ำอุปโภคและใช้ทำการเกษตร	กองช่าง อบต.ผาตั้ง
๓๐๐	ขุดลอกลำห้วย/สระน้ำ	เพื่อจัดหาแหล่งน้ำที่สามารถกักเก็บน้ำไว้อุปโภค/ทำการเกษตร	- ห้วยสาธารณะหมู่บ้าน - สระหลวง บ้านไทยพัฒนา หมู่ที่ ๗	๕๐,๐๐๐	๕๐,๐๐๐	๕๐,๐๐๐	๕๐,๐๐๐	๕๐,๐๐๐	จำนวนผู้ใช้น้ำและเกษตรกรที่ได้รับประโยชน์เพิ่มขึ้น	ประชาชนมีน้ำอุปโภคและใช้ทำการเกษตร	กองช่าง อบต.ผาตั้ง
๓๐๑	ขุดสระเก็บกักน้ำ	เพื่อจัดหาแหล่งกักเก็บน้ำไว้อุปโภคและทำการเกษตร	- วัดบ้านไทยพัฒนา หมู่ที่ ๗ บ้านไทยพัฒนา - พื้นที่การเกษตร หมู่ที่ ๑-๗	๕๐๐,๐๐๐	๕๐๐,๐๐๐	๕๐๐,๐๐๐	๕๐๐,๐๐๐	๕๐๐,๐๐๐	จำนวนผู้ใช้น้ำและเกษตรกรที่ได้รับประโยชน์เพิ่มขึ้น	ประชาชนมีน้ำอุปโภคและใช้ทำการเกษตร	กองช่าง อบต.ผาตั้ง
๓๐๒	ก่อสร้างปรับปรุงฝายน้ำล้น	เพื่อบำรุงรักษาแหล่งน้ำให้สามารถเก็บกักน้ำไว้ใช้ได้ตลอดปี	ประตูเปิด-ปิดฝายน้ำล้นห้วยน้ำโสม บ้านนาโคก หมู่ที่ ๔	๑๐๐,๐๐๐	๑๐๐,๐๐๐	๑๐๐,๐๐๐	๑๐๐,๐๐๐	๑๐๐,๐๐๐	จำนวนผู้ใช้น้ำที่ได้รับประโยชน์เพิ่มมากขึ้น	ประชาชนมีน้ำอุปโภคและใช้ทำการเกษตร	กองช่าง อบต.ผาตั้ง
๓๐๓	ก่อสร้างฝายน้ำล้น	เพื่อจัดหาแหล่งน้ำที่สามารถเก็บกักน้ำไว้ได้อย่างเพียงพอ	ก่อสร้างฝายน้ำล้นห้วยวังกุ่ม (ตามแบบ อบต.ผาตั้ง กำหนด) บ้านผาตั้ง หมู่ที่ ๑	-	๓๐๐,๐๐๐	-	๓๐๐,๐๐๐	-	จำนวนผู้ใช้น้ำและเกษตรกรที่ได้รับประโยชน์เพิ่มขึ้น	ประชาชนมีน้ำอุปโภคและใช้ทำการเกษตร	กองช่าง อบต.ผาตั้ง

ที่	โครงการ	วัตถุประสงค์	เป้าหมาย (ผลผลิตของโครงการ)	งบประมาณ					ตัวชี้วัด (KPI)	ผลที่คาดว่าจะ ได้รับ	หน่วยงาน รับผิดชอบ หลัก
				๒๕๖๖ (บาท)	๒๕๖๗ (บาท)	๒๕๖๘ (บาท)	๒๕๖๙ (บาท)	๒๕๗๐ (บาท)			
๓๐๔	ก่อสร้างฝาย น้ำล้น	เพื่อจัดหาแหล่งน้ำ ที่สามารถเก็บน้ำ ไว้ใช้อย่างเพียงพอ	ก่อสร้างฝายน้ำล้นห้วยแม่เชียง (ตามแบบ อบต.ผาตั้งกำหนด) บ้านไทยพัฒนา หมู่ที่ ๗	-	-	๓๐๐,๐๐๐	-	-	จำนวนผู้ใช้น้ำและ เกษตรกรที่ได้รับ ประโยชน์เพิ่มขึ้น	ประชาชนมีน้ำ อุปโภคและใช้ ทำการเกษตร	กองช่าง อบต.ผาตั้ง
๓๐๕	ก่อสร้างฝาย น้ำล้น	เพื่อจัดหาแหล่งน้ำ ที่สามารถเก็บน้ำ ไว้ใช้อย่างเพียงพอ	ก่อสร้างฝายน้ำล้นห้วยวังทราย (ตามแบบ อบต.ผาตั้งกำหนด) บ้านไทยพัฒนา หมู่ที่ ๗	-	-	-	๓๐๐,๐๐๐	-	จำนวนผู้ใช้น้ำและ เกษตรกรที่ได้รับ ประโยชน์เพิ่มขึ้น	ประชาชนมีน้ำ อุปโภคและใช้ ทำการเกษตร	กองช่าง อบต.ผาตั้ง
๓๐๖	ก่อสร้างฝาย น้ำล้น	เพื่อจัดหาแหล่งน้ำ ที่สามารถเก็บน้ำ ไว้ใช้อย่างเพียงพอ	ก่อสร้างฝายน้ำล้นลำห้วยไซงัว (ตามแบบ อบต.ผาตั้งกำหนด) บ้านห้วยไซงัว หมู่ที่ ๕	๓๐๐,๐๐๐	-	๓๐๐,๐๐๐	-	๓๐๐,๐๐๐	จำนวนผู้ใช้น้ำและ เกษตรกรที่ได้รับ ประโยชน์เพิ่มขึ้น	ประชาชนมีน้ำ อุปโภคและใช้ ทำการเกษตร	กองช่าง อบต.ผาตั้ง
๓๐๗	ขุดเจาะบ่อ น้ำบาดาล	เพื่อจัดหาแหล่งน้ำ ที่สามารถแจกจ่ายน้ำ ให้ประชาชนได้อย่าง เพียงพอ	ท่อ Pvc ขนาด ๑๐.๖ นิ้ว เฉลี่ยความลึกตั้งแต่ ๐.๕ -๔๒.๕ ม. คู่มรวงดอกไม้ บ้านลำภูพาน หมู่ที่ ๓	-	-	-	๑๒๐,๐๐๐	-	จำนวนผู้ใช้น้ำที่ ได้รับประโยชน์ เพิ่มมากขึ้น	ประชาชนมีน้ำ อุปโภคและใช้ ทำการเกษตร	กองช่าง อบต.ผาตั้ง
๓๐๘	ขุดเจาะบ่อ น้ำบาดาล	เพื่อจัดหาแหล่งน้ำที่ สามารถแจกจ่ายน้ำให้ ประชาชนได้อย่าง เพียงพอ	ท่อ Pvc ขนาด ๑๐.๖ นิ้ว เฉลี่ยความลึกตั้งแต่ ๐.๕-๔๒.๕ ม. คู่มโนน บ้านห้วยไซงัว หมู่ที่ ๕	-	-	๑๒๐,๐๐๐	-	-	จำนวนผู้ใช้น้ำที่ ได้รับประโยชน์ เพิ่มมากขึ้น	ประชาชนมีน้ำ อุปโภคและใช้ ทำการเกษตร	กองช่าง อบต.ผาตั้ง
๓๐๙	ขุดเจาะบ่อ น้ำบาดาล	เพื่อจัดหาแหล่งน้ำ ที่สามารถแจกจ่าย น้ำให้ประชาชนได้ อย่างเพียงพอ	คู่ม่วงน้ำเย็นและคู่มบ้านก้านัน บ้านไทยพัฒนา หมู่ที่ ๗ ท่อ Pvc ขนาด ๑๐.๖ นิ้ว เฉลี่ย ความลึกตั้งแต่ ๐.๕-๔๒.๕ ม.	๒๔๐,๐๐๐	-	-	-	๒๔๐,๐๐๐	จำนวนผู้ใช้ น้ำที่ได้รับประโยชน์ เพิ่มมากขึ้น	ประชาชน มีน้ำอุปโภค อย่างเพียง พอ	กองช่าง อบต.ผาตั้ง
๓๑๐	ก่อสร้างขยาย เขตระบบ จำหน่าย ไฟฟ้า (one plan)	เพื่อให้ประชาชน ได้รับความสะดวก และปลอดภัยใน ชีวิตและทรัพย์สิน	ติดตั้งไฟฟ้าส่องสว่างทางสาธารณะ สายภายในหมู่บ้าน หมู่ที่ ๑-๗ ตำบลผาตั้ง	๑๐๐,๐๐๐	๑๐๐,๐๐๐	๑๐๐,๐๐๐	๑๐๐,๐๐๐	๑๐๐,๐๐๐	จำนวนผู้ที่ได้รับ ความปลอดภัย มากขึ้น	ประชาชนได้รับ ความสะดวก และปลอดภัย	กองช่าง อบต.ผาตั้ง

ที่	โครงการ	วัตถุประสงค์	เป้าหมาย (ผลผลิตของโครงการ)	งบประมาณ					ตัวชี้วัด (KPI)	ผลที่คาดว่าจะได้รับ	หน่วยงาน รับผิดชอบหลัก
				๒๕๖๖ (บาท)	๒๕๖๗ (บาท)	๒๕๖๘ (บาท)	๒๕๖๙ (บาท)	๒๕๗๐ (บาท)			
๓๑๑	ก่อสร้างขยาย เขตระบบ จำหน่ายไฟฟ้า (one plan)	เพื่อให้ประชาชน ได้รับความสะดวก และปลอดภัยใน ชีวิตและทรัพย์สิน	ติดตั้งไฟฟ้าส่องสว่างทาง สาธารณะ บ้านปากโสม หมู่ที่ ๒ - สายชอย ๑-๖ - สายคุ่มหนองน้อย	๕๐,๐๐๐	๕๐,๐๐๐	๕๐,๐๐๐	๕๐,๐๐๐	๕๐,๐๐๐	จำนวนผู้ที่ ได้รับความ ปลอดภัย มากขึ้น	ประชาชน ได้รับความ สะดวกและ ปลอดภัย	กองช่าง อบต.ผาตั้ง
๓๑๒	ก่อสร้างขยาย เขตระบบ จำหน่ายไฟฟ้า (one plan)	เพื่อให้ประชาชน ได้รับความสะดวก และปลอดภัยใน ชีวิตและทรัพย์สิน	ติดตั้งไฟฟ้าส่องสว่างสาธารณะ บริเวณเขื่อนกันทรุด บริเวณหน้า วัดลุ่ม และสายนาหนอง บ้านลำภูพาน หมู่ที่ ๓	๕๐,๐๐๐	๕๐,๐๐๐	๕๐,๐๐๐	๕๐,๐๐๐	๕๐,๐๐๐	จำนวนผู้ที่ ได้รับความ ปลอดภัย มากขึ้น	ประชาชน ได้รับความ สะดวกและ ปลอดภัย	กองช่าง อบต.ผาตั้ง
๓๑๓	ก่อสร้างขยาย เขตระบบ จำหน่ายไฟฟ้า (one plan)	เพื่อให้ประชาชน ได้รับความสะดวก และปลอดภัยใน ชีวิตและทรัพย์สิน	ติดตั้งไฟฟ้าส่องสว่างสาธารณะ - สายไปบ้านปากโสม - สายไปบ้านโสกกล้า - สายไปบ้านวังเลา - สายศูนย์พัฒนาเด็กเล็ก - คุ่มโนนทอง บ้านนาโคก หมู่ที่ ๔	๕๐,๐๐๐	๕๐,๐๐๐	๕๐,๐๐๐	๕๐,๐๐๐	๕๐,๐๐๐	จำนวนผู้ที่ ได้รับความ ปลอดภัย มากขึ้น	ประชาชน ได้รับความ สะดวกและ ปลอดภัย	กองช่าง อบต.ผาตั้ง
๓๑๔	ก่อสร้างลาน กีฬาอเนก ประสงค์ (สนามฟุตบอล)	เพื่อส่งเสริมการเล่น กีฬาและออกกำลังกาย	ก่อสร้างสนามฟุตบอล พื้นปูด้วย ยางพารา พร้อมรั้ว กว้าง ๒๕ ม. ยาว ๔๕ ม. พร้อมติดตั้งอุปกรณ์สนาม ฟุตบอล บริเวณสนามกีฬา ร.ร.บ้านดงตอง หมู่ที่ ๖	-	-	๔,๕๙๐,๐๐๐	๔,๕๙๐,๐๐๐	๔,๕๙๐,๐๐๐	จำนวนที่ ออกกำลังกาย เพิ่มขึ้น	เด็ก เยาวชน ประชาชน มีสุขภาพที่ แข็งแรง	กองช่าง อบต.ผาตั้ง
๓๑๕	ก่อสร้างขยาย เขตระบบ จำหน่ายไฟฟ้า (one plan)	เพื่อให้ประชาชน ปลอดภัยในชีวิต และทรัพย์สิน	ติดตั้งไฟฟ้าส่องสว่างสาธารณะ คุ่มตะวันสีทอง-คุ่มถ้ำน้ำเย็น บ้านไทยพัฒนา หมู่ที่ ๗	๕๐,๐๐๐	๕๐,๐๐๐	๕๐,๐๐๐	๕๐,๐๐๐	๕๐,๐๐๐	จำนวนผู้ที่ ได้รับความ ปลอดภัยมาก ขึ้น	ประชาชน ได้รับความ สะดวกและ ปลอดภัย	กองช่าง อบต.ผาตั้ง
๓๑๖	ก่อสร้างขยาย เขตระบบ จำหน่ายไฟฟ้า (one plan)	เพื่อให้ประชาชน และเกษตรกรมี ไฟฟ้าใช้อย่างทั่วถึง	- สายบ้านตูเอน-บ้านนาโคก บ้านลำภูพาน หมู่ที่ ๓	๑๐๐,๐๐๐	๑๐๐,๐๐๐	๑๐๐,๐๐๐	๑๐๐,๐๐๐	๑๐๐,๐๐๐	จำนวนผู้ที่ ได้รับความ สะดวก เพิ่มขึ้น	ประชาชน ได้รับความ สะดวกและ ปลอดภัย	กองช่าง อบต.ผาตั้ง

ที่	โครงการ	วัตถุประสงค์	เป้าหมาย (ผลผลิตของโครงการ)	งบประมาณ					ตัวชี้วัด (KPI)	ผลที่คาดว่าจะ ได้รับ	หน่วยงาน รับผิดชอบ หลัก
				๒๕๖๖ (บาท)	๒๕๖๗ (บาท)	๒๕๖๘ (บาท)	๒๕๖๙ (บาท)	๒๕๗๐ (บาท)			
๓๑๗	ก่อสร้างขยาย เขตระบบ จำหน่ายไฟฟ้า (one plan)	เพื่อให้ประชาชน และเกษตรกรมี ไฟฟ้าใช้อย่างทั่วถึง	- สายปากทางห้วยเฮี้ย-สำนักสงฆ์ - สายหลังโรงเรียนบ้านปากโสม - สายบ้านปากโสม-บ้านนาโคก - สายบ้านปากโสม-วัดพระพุทธรบาทผา จ่อง บ้านปากโสม หมู่ที่ ๒	๑๐๐,๐๐๐	๑๐๐,๐๐๐	๑๐๐,๐๐๐	๑๐๐,๐๐๐	๑๐๐,๐๐๐	จำนวนผู้ที่ ได้รับความ สะดวก เพิ่มขึ้น	ประชาชนได้รับ ความปลอดภัยใน ชีวิตและทรัพย์สิน	กองช่าง อบต.ผาตั้ง
๓๑๘	ก่อสร้างขยาย เขตระบบ จำหน่ายไฟฟ้า (one plan)	เพื่อให้ประชาชน และเกษตรกรมี ไฟฟ้าใช้อย่างทั่วถึง	- สายนาโปงอิของ - สายนาฝั่ง - สายบ้านนาโคก-บ้านโลกกล้า - สายบ้านนาโคก-บ้านวังเลา อุดรฯ - สายนาป่าซาง บ้านนาโคก หมู่ที่ ๔	๑๐๐,๐๐๐	๑๐๐,๐๐๐	๑๐๐,๐๐๐	๑๐๐,๐๐๐	๑๐๐,๐๐๐	จำนวนผู้ที่ ได้รับความ สะดวก เพิ่มขึ้น	ประชาชนได้รับ ความปลอดภัยใน ชีวิตและทรัพย์สิน	กองช่าง อบต.ผาตั้ง
๓๑๙	ก่อสร้างขยาย เขตระบบ จำหน่ายไฟฟ้า (one plan)	เพื่อให้ประชาชน และเกษตรกรมี ไฟฟ้าใช้อย่างทั่วถึง	- สายห้วยเชียง-ศาลสวรรค์ - สายจากบ้านห้วยไซงัว-บ้านดงต้อง - สายคุ้มบ้านใหญ่-วัดผาใหญ่ บ้านห้วยไซงัว หมู่ที่ ๕	๑๐๐,๐๐๐	๑๐๐,๐๐๐	๑๐๐,๐๐๐	๑๐๐,๐๐๐	๑๐๐,๐๐๐	จำนวนผู้ที่ ได้รับความ สะดวก เพิ่มขึ้น	ประชาชนได้รับ ความปลอดภัยใน ชีวิตและทรัพย์สิน	กองช่าง อบต.ผาตั้ง
๓๒๐	ก่อสร้างขยาย เขตระบบ จำหน่ายไฟฟ้า (one plan)	เพื่อให้มีไฟฟ้าใช้ อย่างทั่วถึง	ขยายเขตไฟฟ้าแรงต่ำ ความยาว ๕๐๐ ม. สายวัดบ้านไทยพัฒนา บ้านไทยพัฒนา หมู่ที่ ๗	-	-	๒๐๐,๐๐๐	๒๐๐,๐๐๐	๒๐๐,๐๐๐	จำนวนผู้ที่ ได้รับความ สะดวก เพิ่มขึ้น	ประชาชนได้รับ ความปลอดภัยใน ชีวิตและทรัพย์สิน	กองช่าง อบต.ผาตั้ง
๓๒๑	ก่อสร้างขยาย เขตระบบ จำหน่ายไฟฟ้า (one plan)	เพื่อให้มีไฟฟ้าใช้ อย่างทั่วถึง	ขยายเขตไฟฟ้าแรงต่ำ - สายไปผาชมหมอก - ซอยบ้านนายเคน พลกลาง - สายบ้านนางบังอร ภูมิสิทธิ์ - สายทางไปบ้านลาดฯ อุดร บ้านดงต้อง หมู่ที่ ๖	๑๐๐,๐๐๐	๑๐๐,๐๐๐	๒๐๐,๐๐๐	๑๐๐,๐๐๐	๑๐๐,๐๐๐	จำนวน ประชาชนที่ ได้รับความ สะดวก เพิ่มขึ้น	ประชาชนได้รับ ความปลอดภัยใน ชีวิตและทรัพย์สิน	กองช่าง อบต.ผาตั้ง
๓๒๒	ก่อสร้างถนน หินคลุก (one plan)	เพื่อให้มีเส้น ทางเดินทางที่ สะดวก	สายรอบสระหลวง กว้าง ๔ ม. ยาว ๗๘๐ ม. หนา ๐.๐๕ ม. บ้านปากโสม หมู่ที่ ๒	-	๑๒๐,๐๐๐	-	๑๒๐,๐๐๐	-	จำนวนเส้น ทางสะดวก เพิ่มขึ้น	ประชาชนได้รับ ความสะดวกใน การเดินทาง	กองช่าง อบต.ผาตั้ง

ที่	โครงการ	วัตถุประสงค์	เป้าหมาย (ผลผลิตของโครงการ)	งบประมาณ					ตัวชี้วัด (KPI)	ผลที่คาดว่าจะ ได้รับ	หน่วยงาน รับผิดชอบ หลัก
				๒๕๖๖ (บาท)	๒๕๖๗ (บาท)	๒๕๖๘ (บาท)	๒๕๖๙ (บาท)	๒๕๗๐ (บาท)			
๓๒๓	วางท่อระบายน้ำ คอนกรีตเสริม เหล็ก (one plan)	เพื่อระบายน้ำ และป้องกันน้ำ กัดเซาะถนน ชำรุดเสียหาย	วางท่อ PVC ขนาด Ø ๘ นิ้ว ยาว ๒๔ ม.พร้อมบ่อ พัก สายบ้านนายแทน ศรีดี บ้านลำภูพาน หมู่ที่ ๓	-	-	๑๐๐,๐๐๐	-	๑๐๐,๐๐๐	จำนวนน้ำท่วม ซึ่งลดน้อยลง	สามารถระบาย น้ำไม่ให้ท่วมขัง ถนนและบ้าน เรือนประชาชน	กองช่าง อบต.ผาตั้ง
๓๒๔	ก่อสร้างขยายเขต ระบบจำหน่าย ไฟฟ้า (one plan)	เพื่อให้มีไฟฟ้า ใช้อย่างทั่วถึง	ติดตั้งหม้อแปลงไฟฟ้า (ขนาดกลาง) สายทุ่งนาโคก บ้านลำภูพาน หมู่ที่ ๓	-	-	-	๑๕๐,๐๐๐	๑๕๐,๐๐๐	จำนวนผู้ใช้ ไฟฟ้าที่ได้รับ ความสะดวก เพิ่มขึ้น	ประชาชนมี ไฟฟ้าใช้อย่าง เพียงพอ	กองช่าง อบต.ผาตั้ง
๓๒๕	ก่อสร้างขยายเขต ระบบจำหน่าย ไฟฟ้า (one plan)	เพื่อให้มีไฟฟ้า ใช้อย่างทั่วถึง	ขยายเขตไฟฟ้าแรงต่ำ สายโปร่งช้าง บ้านนาโคก หมู่ที่ ๔	-	-	-	๒๐๐,๐๐๐	-	จำนวนผู้ใช้ ไฟฟ้าที่ได้รับ ความสะดวก เพิ่มขึ้น	ประชาชนได้รับ ความสะดวก และปลอดภัย	กองช่าง อบต.ผาตั้ง
๓๒๖	ก่อสร้างถนน คอนกรีตเสริม เหล็ก (one plan)	เพื่อให้มีเส้น ทางเดินทางที่ สะดวก	สายห้วยหินฮาว บ้านนาโคก หมู่ที่ ๔ กว้าง ๔ ม. ยาว ๓๐๐ ม.	-	-	๘๐๐,๐๐๐	๘๐๐,๐๐๐	๘๐๐,๐๐๐	จำนวนถนน ที่ใช้สัญจร สะดวกเพิ่มขึ้น	ประชาชนได้รับ ความสะดวกใน การสัญจรไปมา	กองช่าง อบต.ผาตั้ง
๓๒๗	ก่อสร้างรั้ว ลวดหนาม (one plan)	เพื่อดูแลรักษา แหล่งน้ำและ ผู้ผ่านไปมา โดยรอบสระ ปลอดภัย	ก่อสร้างรั้วลวดหนาม โดยรอบสระหลวง ทั้ง ๔ ด้าน สูง ๒ ม. ยาว ๔๒๕ ม. บ้านไทยพัฒนา หมู่ที่ ๗	-	-	๒๕๐,๐๐๐	-	-	จำนวนแหล่งน้ำ ที่สะอาดเพิ่มขึ้น	แหล่งน้ำสะอาด และผู้ที่ผ่านมา โดยรอบสระ มีความปลอดภัย	กองช่าง อบต.ผาตั้ง
๓๒๘	ก่อสร้างถนน คอนกรีตเสริม เหล็ก (one plan)	เพื่อให้มีเส้น ทางที่สะดวก	สายหลักบ้าน บ้านนาโคก หมู่ที่ ๔ ขนาดกว้าง ๓ เมตร ยาว ๑๐๐ เมตร	-	-	๒๐๐,๐๐๐	๒๐๐,๐๐๐	๒๐๐,๐๐๐	จำนวนถนน ที่ใช้สัญจร สะดวกเพิ่มขึ้น	ประชาชนได้รับ ความสะดวก	กองช่าง อบต.ผาตั้ง
๓๒๙	ก่อสร้างสนามฟุตบอล หญ้าเทียม	เพื่อจัดให้มี สถานที่ออกกำลังกาย	ก่อสร้างสนามฟุตบอล บริเวณสนามกีฬาโรงเรียน บ้านห้วยไช้จิว หมู่ที่ ๕ กว้าง ๒๒ ม. ยาว ๔๒ ม.	-	-	๒,๕๐๐,๐๐๐	๒,๕๐๐,๐๐๐	๒,๕๐ ๐,๐๐๐	จำนวนสถานที่ ออกกำลังกาย เพิ่มขึ้น	เด็ก เยาวชน และประชาชน มีสุขภาพที่ แข็งแรง	กองช่าง อบต.ผาตั้ง

ที่	โครงการ	วัตถุประสงค์	เป้าหมาย (ผลผลิตของโครงการ)	งบประมาณ					ตัวชี้วัด (KPI)	ผลที่คาดว่าจะ ได้รับ	หน่วยงาน รับผิดชอบ หลัก
				๒๕๖๖ (บาท)	๒๕๖๗ (บาท)	๒๕๖๘ (บาท)	๒๕๖๙ (บาท)	๒๕๗๐ (บาท)			
๓๓๐	ก่อสร้าง ปรับปรุง อาคาร สำนักงาน อบต.ผาตั้ง	เพื่อให้สถานที่ ราชการมีสภาพ ที่ดี และสะดวก ต่อการให้บริการ ประชาชน	ก่อสร้าง/ปรับปรุงอาคาร สำนักงาน อบต.ผาตั้ง (ตาม แบบ อบต.ผาตั้ง กำหนด)	-	-	๑,๐๐๐,๐๐๐	๑,๐๐๐,๐๐๐	๑,๐๐๐,๐๐๐	จำนวนสถานที่ ราชการมีสภาพ ที่ดีขึ้น	ประชาชนได้รับ ความสะดวกใน การติดต่อ ราชการ	กองช่าง อบต.ผาตั้ง
๓๓๑	ก่อสร้าง ห้องน้ำ	เพื่อให้สถานที่ ราชการมีห้อง น้ำที่สะดวกและ ถูกสุขลักษณะ	บริเวณหลัง สนง. อบต.ผาตั้ง จำนวน ๔ ห้อง แบ่งเป็น ห้องน้ำชาย ๒ ห้อง หญิง ๒ ห้อง ตามแบบ อบต.ผาตั้ง กำหนด	-	-	๕๐๐,๐๐๐	๕๐๐,๐๐๐	๕๐๐,๐๐๐	จำนวนห้องน้ำ ที่สะดวกเพิ่มขึ้น	เจ้าหน้าที่และผู้ มาติด ต่อราชการ ได้รับความ สะดวก	กองช่าง อบต.ผาตั้ง
๓๓๒	ต่อเติมศาลา พักญาติ (one plan)	เพื่อให้มีสถานที่ ที่ตั้งศพบำเพ็ญ กุศล ประกอบ ฌาปนกิจ	ขนาดศาลา กว้าง ๔ ม. ยาว ๘ ม. บริเวณป่าช้า บ้านผาตั้ง หมู่ที่ ๑	-	-	๕๐๐,๐๐๐	๕๐๐,๐๐๐	๕๐๐,๐๐๐	จำนวนอาคาร สถานที่สะดวก เพิ่มขึ้น	ประชาชนใช้ สถานที่ตั้งศพ บำเพ็ญกุศล	กองช่าง อบต.ผาตั้ง
๓๓๓	ก่อสร้างท่อ ระบายน้ำ บล็อกคอนกรีต	เพื่อระบายน้ำ ไม่ให้น้ำกัดเซาะ ถนนพังเสียหาย	สายหนองติดต่อ บ้านผาตั้ง หมู่ที่ ๑ (ตามแบบ อบต.ผาตั้ง กำหนด)	-	-	๔๐๐,๐๐๐	๔๐๐,๐๐๐	๔๐๐,๐๐๐	จำนวนถนนที่ ชำรุดเสียหาย ลดน้อยลง	ผู้ใช้เส้นทาง ได้รับความ สะดวกและ ปลอดภัย	กองช่าง อบต.ผาตั้ง
๓๓๔	ก่อสร้างราง ระบายน้ำ	เพื่อใช้ระบายน้ำ ในฤดูฝนจากน้ำ หลาก ไม่ให้ท่วม ขังถนน	แยกซอย ๑-แท่งค้ำน้ำประปา หมู่บ้าน บ้านผาตั้ง หมู่ที่ ๑ กว้าง ๐.๕๐ ม. ยาว ๕๐๐ ม. ลึก ๐.๕๐ ม. (ตามแบบที่ อบต.ผาตั้งกำหนด)	-	-	-	๑,๐๐๐,๐๐๐	๑,๐๐๐,๐๐๐	จำนวนปัญหา น้ำท่วมขังลดลง	ไม่มีปัญหาน้ำ ท่วมขังกัดเซาะ ถนนชำรุด เสียหาย	กองช่าง อบต.ผาตั้ง
๓๓๕	ก่อสร้างสนาม กีฬาฟิตเนส กลางแจ้ง	เพื่อให้ประชาชน มีสถานที่ออกกำลังกาย กำลังกาย	ติดตั้งเครื่องออกกำลังกาย บริเวณ ลานเอนกประสงค์ วัดอ่างปลาบึก บ้านผาตั้ง หมู่ที่ ๑	-	-	๕๐๐,๐๐๐	๕๐๐,๐๐๐	๕๐๐,๐๐๐	จำนวนสถานที่ ออกกำลังกาย เพิ่มขึ้น	ประชาชน มีสุขภาพที่ แข็งแรง	กองช่าง อบต.ผาตั้ง

ที่	โครงการ	วัตถุประสงค์	เป้าหมาย (ผลผลิตของโครงการ)	งบประมาณ					ตัวชี้วัด (KPI)	ผลที่คาดว่าจะ ได้รับ	หน่วยงาน รับผิดชอบ หลัก
				๒๕๖๖ (บาท)	๒๕๖๗ (บาท)	๒๕๖๘ (บาท)	๒๕๖๙ (บาท)	๒๕๗๐ (บาท)			
๓๓๖	ก่อสร้างศาลา ประชาคม หมู่บ้าน (one plan)	เพื่อให้ประชาชน และหน่วยงานรัฐ มีสถานที่ในการ จัดกิจกรรมต่างๆ	พื้นที่สาธารณะประโยชน์ ข้างบ้านนางแดง กองหม้อ บ้านนาโคก หมู่ที่ ๔ ขนาด กว้าง ๖ เมตร ยาว ๑๒ เมตร จำนวน ๑ หลัง (รายละเอียดตาม แบบ อบต.ผาตั้ง กำหนด)	-	-	๕๐๐,๐๐๐	๕๐๐,๐๐๐	๕๐๐,๐๐๐	จำนวนประชาชน และหน่วยงานรัฐที่ ได้รับความสะดวก	ประชาชนและ หน่วยงานรัฐมี สถานที่ในการ จัดกิจกรรม ต่างๆ	กองช่าง อบต.ผาตั้ง
๓๓๗	วางท่อระบาย น้ำ คอนกรีต เสริมเหล็ก	เพื่อระบายน้ำหลาก ในฤดูฝน	วางท่อ คสล. สายห้วยฮ่อม บ้านไทยพัฒนา หมู่ที่ ๗ ท่อขนาด ศก. ๐.๘๐ เมตร ยาว ๘ เมตร	-	-	-	๓๐๐,๐๐๐	๓๐๐,๐๐๐	จำนวนเส้นทางที่ สัญจรได้รับความ สะดวกเพิ่มขึ้น	ระบายน้ำไม่ ให้ท่วมเส้น ทางที่ใช้สัญจร	กองช่าง อบต.ผาตั้ง
๓๓๘	ปรับปรุงถนน คอนกรีตเสริม เหล็ก (one plan)	เพื่อให้ประชาชน มีเส้นทางในการ คมนาคมที่สะดวก	ปรับปรุงถนน คสล. สายบ้านนายอำ พร วรนิยง บ้านไทยพัฒนา หมู่ที่ ๗ กว้าง ๔ ม. ยาว ๑๓๐ ม.	-	-	๒๐๐,๐๐๐	๒๐๐,๐๐๐	๒๐๐,๐๐๐	จำนวนถนน ที่ใช้สัญจรมีความ สะดวกเพิ่มขึ้น	ผู้ใช้เส้นทาง ได้รับความ สะดวกและ ปลอดภัย	กองช่าง อบต.ผาตั้ง
๓๓๙	ก่อสร้างถนน คอนกรีตเสริม เหล็ก (one plan)	เพื่อให้ประชาชน มีเส้นทางในการ คมนาคมที่สะดวก	สายห้วยวังเดือนห้า บ้านไทยพัฒนา หมู่ที่ ๗ ขนาดกว้าง ๔ เมตร ยาว ๒๐๐ เมตร	-	-	-	๕๐๐,๐๐๐	๕๐๐,๐๐๐	จำนวนเส้นทาง ที่สะดวกเพิ่มขึ้น	ผู้ใช้เส้นทาง ได้รับความ สะดวก	กองช่าง อบต.ผาตั้ง
๓๔๐	ก่อสร้างถนน คอนกรีตเสริม เหล็ก (one plan)	เพื่อให้ประชาชน มีเส้นทางในการ คมนาคมที่สะดวก	สายบ้านคู่อ-บ้านนายสมพงษ์ บ้าน ไทยพัฒนา หมู่ที่ ๗ ขนาดกว้าง ๓ เมตร ยาว ๒๐๐ เมตร	-	-	๔๐๐,๐๐๐	๔๐๐,๐๐๐	๔๐๐,๐๐๐	จำนวนเส้นทาง ที่สะดวกเพิ่มขึ้น	ผู้ใช้เส้นทาง ได้รับความ สะดวก	กองช่าง อบต.ผาตั้ง
๓๔๑	ก่อสร้างถนน หินคลุก (one plan)	เพื่อให้ประชาชน มีเส้นทางในการ เดินทางที่สะดวก	สายพ่อประสิทธิ์ กว้าง ๔ ม. ยาว ๒ ก.ม. บ้านไทยพัฒนา หมู่ที่ ๗	-	-	๕๐๐,๐๐๐	๕๐๐,๐๐๐	๕๐๐,๐๐๐	จำนวนเส้นทาง ที่สะดวกเพิ่มขึ้น	ผู้ใช้เส้นทาง ได้รับความ สะดวก	กองช่าง อบต.ผาตั้ง
๓๔๒	ก่อสร้างถนน หินคลุก (one plan)	เพื่อให้ประชาชน มีเส้นทางในการ เดินทางที่สะดวก	สายป่าชุมชนตลอดสาย กว้าง ๔ ม. ยาว ๒ ก.ม. บ้านไทยพัฒนา หมู่ที่ ๗	-	-	๕๐๐,๐๐๐	๕๐๐,๐๐๐	๕๐๐,๐๐๐	จำนวนเส้นทาง ที่สะดวกเพิ่มขึ้น	ผู้ใช้เส้นทาง ได้รับความ สะดวก	กองช่าง อบต.ผาตั้ง

ที่	โครงการ	วัตถุประสงค์	เป้าหมาย (ผลผลิตของโครงการ)	งบประมาณ					ตัวชี้วัด (KPI)	ผลที่คาดว่าจะ ได้รับ	หน่วยงาน รับผิดชอบ หลัก
				๒๕๖๖ (บาท)	๒๕๖๗ (บาท)	๒๕๖๘ (บาท)	๒๕๖๙ (บาท)	๒๕๗๐ (บาท)			
๓๔๓	ก่อสร้างวางลูก ระนาดชะลอ ความเร็ว (one plan)	เพื่อให้ประชาชน ได้รับความสะดวก ในการข้ามถนน	วางลูกระนาดชะลอ ความเร็วบนถนนทางหลวง ชนบทบริเวณทางเข้า ทางออก และกลางหมู่บ้าน บ้านไทยพัฒนา หมู่ที่ ๗	-	-	๓๐๐,๐๐๐	๓๐๐,๐๐๐	๓๐๐,๐๐๐	ร้อยละ ๙๐ ของ ผู้ใช้ถนนได้รับ ความปลอดภัย	ประชาชนได้รับ ความปลอดภัย ต่อชีวิตและ ทรัพย์สิน	กองช่าง อบต.ผาตั้ง
๓๔๔	ก่อสร้างติดตั้ง กล้องวงจรปิด (one plan)	เพื่อให้ประชาชน ได้รับความปลอดภัยต่อ ชีวิตและทรัพย์สิน	ติดตั้งกล้องวงจรปิดตาม บริเวณทางแยกภายใน หมู่บ้าน จำนวน ๑๒ จุด พร้อมตู้ควบคุม ๑ ชุด บ้านไทยพัฒนา หมู่ที่ ๗	-	-	-	๒๐๐,๐๐๐	๒๐๐,๐๐๐	ร้อยละ ๙๐ ของ ประชาชนได้รับ ความปลอดภัย ต่อชีวิตและ ทรัพย์สิน	ประชาชนได้รับ ความปลอดภัย ต่อชีวิตและ ทรัพย์สิน	กองช่าง อบต.ผาตั้ง
๓๔๕	ก่อสร้างติดตั้ง กระจกโค้งจราจร (one plan)	เพื่อให้ประชาชน ได้รับความปลอดภัยต่อ ชีวิตและทรัพย์สิน	ติดตั้งกระจกโค้งจราจร จำนวน ๑ จุด บริเวณลาน ยางประธานเทียม บ้านไทยพัฒนา หมู่ที่ ๗	-	-	-	๕๐,๐๐๐	๕๐,๐๐๐	ร้อยละ ๙๐ ของ ประชาชนได้รับ ความปลอดภัย ต่อชีวิตและ ทรัพย์สิน	ประชาชนได้รับ ความปลอดภัย ต่อชีวิตและ ทรัพย์สิน	กองช่าง อบต.ผาตั้ง
๓๔๖	ปรับปรุงระบบ เสียงไร้สาย	เพื่อใช้ประชาสัมพันธ์ ให้ประชาชนได้ทราบ ข้อมูลข่าวสารต่างๆ	ปรับปรุงระบบเสียงไร้สาย ภายในหมู่บ้าน บ้านไทย พัฒนา หมู่ที่ ๗	-	-	๓๐๐,๐๐๐	๓๐๐,๐๐๐	๓๐๐,๐๐๐	จำนวนครัวเรือน ที่ได้รับข่าวสาร อย่างทั่วถึง	ประชาชนได้ รับข่าวสาร อย่างทั่วถึง	กองช่าง อบต.ผาตั้ง
๓๔๗	ปรับปรุงระบบ เสียงไร้สาย	เพื่อใช้ประชาสัมพันธ์ ให้ประชาชนได้ทราบ ข้อมูลข่าวสารต่างๆ	ปรับปรุงระบบเสียงไร้สาย ภายในหมู่บ้าน บ้านปากโสม หมู่ที่ ๒	-	-	๓๐๐,๐๐๐	๓๐๐,๐๐๐	๓๐๐,๐๐๐	จำนวนครัวเรือน ที่ได้รับข่าวสาร อย่างทั่วถึง	ประชาชนได้ รับข่าวสาร อย่างทั่วถึง	กองช่าง อบต.ผาตั้ง
๓๔๘	ติดตั้งไฟฟ้าแสง สว่างโซล่าเซลล์ (one plan)	เพื่อให้ประชาชน ได้รับความสะดวก และปลอดภัย	ติดตั้งไฟฟ้าแสงสว่างระบบ โซล่าเซลล์ - หลัง ร.ร. บ้านปากโสม - รอบศาลาประชาคม บ้านปากโสม หมู่ที่ ๒	-	-	๕๐๐,๐๐๐	๕๐๐,๐๐๐	๕๐๐,๐๐๐	จำนวนผู้ที่ได้รับ ความสะดวกเพิ่ม มากขึ้น	ประชาชน สะดวกและ ปลอดภัย	กองช่าง อบต.ผาตั้ง

ที่	โครงการ	วัตถุประสงค์	เป้าหมาย (ผลผลิตของโครงการ)	งบประมาณ					ตัวชี้วัด (KPI)	ผลที่คาดว่าจะ ได้รับ	หน่วยงาน รับผิดชอบ หลัก
				๒๕๖๖ (บาท)	๒๕๖๗ (บาท)	๒๕๖๘ (บาท)	๒๕๖๙ (บาท)	๒๕๗๐ (บาท)			
๓๔๙	ก่อสร้างศาลา พักญาติ (one plan)	เพื่อให้มีสถานที่ตั้ง ศพบำเพ็ญกุศล ประกอบฌาปนกิจ	ก่อสร้างศาลา ขนาด กว้าง ๖ ม. ยาว ๑๒ ม. บริเวณป่าช้า หมู่ที่ ๒ บ้านปากโสม	-	-	๓๐๐,๐๐๐	๓๐๐,๐๐๐	๓๐๐,๐๐๐	จำนวนอาคาร สถานที่สะดวก เพิ่มขึ้น	ประชาชนใช้ สถานที่ตั้งศพ บำเพ็ญกุศล	กองช่าง อบต.ผาตั้ง
๓๕๐	ก่อสร้างถนน คอนกรีตเสริม เหล็ก (one plan)	เพื่อให้ประชาชน มีเส้นทางในการ คมนาคมที่สะดวก	สายยายเยียร บ้านปากโสม หมู่ที่ ๒ กว้าง ๔ ม.ยาว ๕๐๐ ม. หนา ๐.๑๕ ม.	-	-	๑,๐๐๐,๐๐๐	๑,๐๐๐,๐๐๐	๑,๐๐๐,๐๐๐	จำนวนเส้นทาง คมนาคมสะดวก ที่เพิ่มขึ้น	ประชาชน ได้รับความ สะดวกในการ สัญจรไปมา	กองช่าง อบต.ผาตั้ง
๓๕๑	ก่อสร้างถนน คอนกรีตเสริม เหล็ก (one plan)	เพื่อให้ประชาชน มีเส้นทางในการ คมนาคมที่สะดวก	รอบสระหนองน้อย บ้านปากโสม หมู่ที่ ๒ กว้าง ๔ ม. ยาว ๒ ก.ม. หนา ๐.๑๕ ม.	-	-	๕,๐๐๐,๐๐๐	๕,๐๐๐,๐๐๐	๕,๐๐๐,๐๐๐	จำนวนเส้นทาง คมนาคมสะดวก ที่เพิ่มขึ้น	ประชาชน ได้รับความ สะดวกในการ สัญจรไปมา	กองช่าง อบต.ผาตั้ง
๓๕๒	ปรับปรุงผิว จราจรถนน คอนกรีต เสริมเหล็ก (one plan)	เพื่อให้ประชาชน มีเส้นทางในการ คมนาคมที่สะดวก	ปรับปรุงผิวจราจรถนน คสล. กว้าง ๔ ม. ยาว ๕๐๐ ม. สายศาลา ประชาคม-ป่าช้า บ้านปากโสม หมู่ที่ ๒	-	-	๒,๐๐๐,๐๐๐	๒,๐๐๐,๐๐๐	๒,๐๐๐,๐๐๐	จำนวนถนน ที่ใช้สัญจรมี ความสะดวก เพิ่มขึ้น	ผู้ใช้เส้นทาง ได้รับความ สะดวกและ ปลอดภัย	กองช่าง อบต.ผาตั้ง
๓๕๓	ก่อสร้างติดตั้ง กล่องวงจรปิด (one plan)	เพื่อให้ประชาชน ได้รับความ ปลอดภัยต่อชีวิต และทรัพย์สิน	ติดตั้งกล้องวงจรปิดตาม บริเวณทางแยกภายใน หมู่บ้าน จำนวน ๑๒ จุด พร้อมตู้ควบคุม ๑ ชุด บ้านนาโคก หมู่ที่ ๔	-	-	๒๐๐,๐๐๐	๒๐๐,๐๐๐	๒๐๐,๐๐๐	ร้อยละ ๙๐ ของ ประชาชนได้รับ ความปลอดภัย ต่อชีวิตและ ทรัพย์สิน	ประชาชน ได้รับความ ปลอดภัยต่อ ชีวิตและ ทรัพย์สิน	กองช่าง อบต.ผาตั้ง
๓๕๔	ก่อสร้างวาง ระบายน้ำ	เพื่อใช้ระบายน้ำ ในฤดูฝน จากน้ำ หลาก ไม่ให้ท่วม บ้านเรือน ประชาชน	หน้าบ้านตู้เต็น-สระหลัง วัดโคกสว่าง ขนาดกว้าง ๐.๔๐ ม. ยาว ๒๐๐ ม. บ้านนาโคก หมู่ที่ ๔ (ตามแบบ อบต.กำหนด)	-	-	-	๑,๐๐๐,๐๐๐	๑,๐๐๐,๐๐๐	จำนวนผล กระทบจาก น้ำท่วมขัง ลดลง	ไม่มีปัญหาน้ำ ท่วมขังและน้ำ ไม่กัดเซาะ ถนนชำรุด เสียหาย	กองช่าง อบต.ผาตั้ง

ที่	โครงการ	วัตถุประสงค์	เป้าหมาย (ผลผลิตของโครงการ)	งบประมาณ					ตัวชี้วัด (KPI)	ผลที่คาดว่าจะได้รับ	หน่วยงาน รับผิดชอบหลัก
				๒๕๖๖ (บาท)	๒๕๖๗ (บาท)	๒๕๖๘ (บาท)	๒๕๖๙ (บาท)	๒๕๗๐ (บาท)			
๓๕๕	ก่อสร้างขยาย เขตระบบ จำหน่ายไฟฟ้า (one plan)	เพื่อให้ประชาชน ได้รับความสะดวก และปลอดภัยใน ชีวิตและทรัพย์สิน	ติดตั้งไฟฟ้าแสงสว่างทาง สาธารณะ บ้านดงต้อง หมู่ที่ ๖ สายสามแยกทางไป วัดถ้ำ - บ้านห้วยไช้จิว	-	-	๕๐๐,๐๐๐	๕๐๐,๐๐๐	๕๐๐,๐๐๐	จำนวนผู้ที่ได้รับ ความปลอดภัย มากขึ้น	ประชาชน ได้รับความ สะดวกและ ปลอดภัย	กองช่าง อบต.ผาตั้ง
๓๕๖	ปรับปรุงระบบ ท่อส่งน้ำ ประปาหมู่บ้าน (one plan)	เพื่อจัดให้มีน้ำ อุปโภคอย่าง เพียงพอ	เปลี่ยนท่อประปา PVC ขนาด ๒ นิ้ว เป็นขนาด ๓ นิ้ว คัมโนน บ้านดงต้อง หมู่ที่ ๖	-	-	๕๐๐,๐๐๐	๕๐๐,๐๐๐	๕๐๐,๐๐๐	ผู้ใช้น้ำร้อยละ ๙๐ มีน้ำอุปโภค อย่างเพียงพอ ตลอดปี	ผู้ใช้น้ำมีน้ำ อุปโภคอย่าง เพียงพอ	กองช่าง อบต.ผาตั้ง
๓๕๗	ปรับปรุง บ่อน้ำบาดาล (one plan)	เพื่อจัดหาแหล่งน้ำ ที่สามารถแจกจ่าย น้ำให้ประชาชนได้ อย่างเพียงพอ	ปรับปรุงบ่อน้ำบาดาล เฉลี่ยความลึก ๖๐ ม. คัมโนนกระบา บ้านดงต้อง หมู่ที่ ๖	-	-	๕๐๐,๐๐๐	๕๐๐,๐๐๐	๕๐๐,๐๐๐	จำนวนแหล่งผลิต น้ำอุปโภคเพิ่มขึ้น	ประชาชนมี น้ำใช้อย่าง เพียงพอ	กองช่าง อบต.ผาตั้ง
๓๕๘	ก่อสร้างถนน หินคลุก (one plan)	เพื่อให้ประชาชน มีเส้นทางในการ เดินทางที่สะดวก	สายไร้ตาแดง กว้าง ๔ ม. ยาว ๑ กิโลเมตร บ้านดงต้อง หมู่ที่ ๖	-	-	๑,๐๐๐,๐๐๐	๑,๐๐๐,๐๐๐	๑,๐๐๐,๐๐๐	จำนวนเส้นทาง ที่สะดวกเพิ่มขึ้น	ผู้ใช้เส้นทาง ได้รับความ สะดวก	กองช่าง อบต.ผาตั้ง
๓๕๙	ก่อสร้างถนน หินคลุก (one plan)	เพื่อให้ประชาชน มีเส้นทางในการ เดินทางที่สะดวก	สายวัดภูผาดัก-ไร้ตาอ่าง กว้าง ๔ ม. ยาว ๑๐๐ ม. บ้านดงต้อง หมู่ที่ ๖	-	-	๑๕๐,๐๐๐	๑๕๐,๐๐๐	๑๕๐,๐๐๐	จำนวนเส้นทาง ที่สะดวกเพิ่มขึ้น	ผู้ใช้เส้นทาง ได้รับความ สะดวก	กองช่าง อบต.ผาตั้ง
๓๖๐	ก่อสร้างถนน หินคลุก (one plan)	เพื่อให้ประชาชน มีเส้นทางในการ เดินทางที่สะดวก	สายวัดถ้ำ - ไร้ตาสิ้ว หัน ตุลา กว้าง ๓ ม. ยาว ๕๐๐ ม. บ้านดงต้อง หมู่ที่ ๖	-	-	๕๐๐,๐๐๐	๕๐๐,๐๐๐	๕๐๐,๐๐๐	จำนวนเส้นทาง ที่สะดวกเพิ่มขึ้น	ผู้ใช้เส้นทาง ได้รับความ สะดวก	กองช่าง อบต.ผาตั้ง
๓๖๑	ก่อสร้างถนน หินคลุก (one plan)	เพื่อให้ประชาชน มีเส้นทางในการ เดินทางที่สะดวก	สายห้วยยูงเหลื่อม กว้าง ๔ ม. ยาว ๑ ก.ม. บ้านห้วยไช้จิว หมู่ที่ ๕	-	-	๑,๐๐๐,๐๐๐	๑,๐๐๐,๐๐๐	๑,๐๐๐,๐๐๐	จำนวนเส้นทาง ที่สะดวกเพิ่มขึ้น	ผู้ใช้เส้นทาง ได้รับความ สะดวก	กองช่าง อบต.ผาตั้ง

ที่	โครงการ	วัตถุประสงค์	เป้าหมาย (ผลผลิตของโครงการ)	งบประมาณ					ตัวชี้วัด (KPI)	ผลที่คาดว่าจะได้รับ	หน่วยงาน รับผิดชอบ หลัก
				๒๕๖๖ (บาท)	๒๕๖๗ (บาท)	๒๕๖๘ (บาท)	๒๕๖๙ (บาท)	๒๕๗๐ (บาท)			
๓๖๒	ปรับปรุงระบบ กรองน้ำ ประปาหมู่บ้าน (one plan)	เพื่อจัดให้มีน้ำ สะอาดให้ประชาชน อุบลโกศบริโกศ	ปรับปรุงระบบกรองน้ำ ประปาหมู่บ้าน คุ่มฝาย น้ำล้น บ้านห้วยไช้จัว หมู่ที่ ๕ (ตามแบบ อบต.ผา ตั้ง กำหนด)	-	-	๑,๐๐๐,๐๐๐	๑,๐๐๐,๐๐๐	๑,๐๐๐,๐๐๐	ผู้ใช้น้ำร้อยละ ๙๐ มีน้ำสะอาด อุบลโกศบริโกศ	ผู้ใช้น้ำมี น้ำสะอาด ใช้อุบลโกศ บริโกศ	กองช่าง อบต.ผาตั้ง
๓๖๓	ก่อสร้างถนน คอนกรีตเสริม เหล็ก (one plan)	เพื่อให้ประชาชน มีเส้นทางในการ คมนาคมที่สะดวก	สายวัดผาใหญ่ บ้านห้วยไช้จัว หมู่ที่ ๕ กว้าง ๕ ม. ยาว ๕๐๐ ม. หนา ๐.๑๕ ม.	-	-	-	๑,๕๐๐,๐๐๐	๑,๕๐๐,๐๐๐	จำนวนเส้นทาง คมนาคมสะดวก ที่เพิ่มขึ้น	ประชาชน ได้รับความ สะดวกใน การเดินทาง	กองช่าง อบต.ผาตั้ง
๓๖๔	ก่อสร้างขยาย เขตระบบ จำหน่ายไฟฟ้า (one plan)	เพื่อให้ประชาชน ได้รับความสะดวก และปลอดภัยใน ชีวิตและทรัพย์สิน	ติดตั้งไฟฟ้าแสงสว่างทาง สาธารณะ หน้า ร.ร.บ้าน ห้วยไช้จัว-คุ่มบ้านใหญ่ บ้านห้วยไช้จัว หมู่ที่ ๕	-	-	๕๐๐,๐๐๐	๕๐๐,๐๐๐	๕๐๐,๐๐๐	จำนวนผู้ที่ได้รับ ความปลอดภัย มากขึ้น	ประชาชน ได้รับความ สะดวกและ ปลอดภัย	กองช่าง อบต.ผาตั้ง
๓๖๕	ก่อสร้างขยาย เขตระบบ จำหน่ายไฟฟ้า (one plan)	เพื่อให้ประชาชน ได้รับความสะดวก และปลอดภัยใน ชีวิตและทรัพย์สิน	ติดตั้งไฟฟ้าแสงสว่างทาง สาธารณะ สายหน้าวัดบ้าน ห้วยไช้จัว หมู่ที่ ๕	-	-	๕๐๐,๐๐๐	๕๐๐,๐๐๐	๕๐๐,๐๐๐	จำนวนผู้ที่ได้รับ ความปลอดภัย มากขึ้น	ประชาชน ได้รับความ สะดวกและ ปลอดภัย	กองช่าง อบต.ผาตั้ง
๓๖๖	ก่อสร้างถนน คอนกรีตเสริม เหล็ก (one plan)	เพื่อให้ประชาชน มีเส้นทางในการ คมนาคมที่สะดวก	สายรอบสระสี่เหลี่ยม บ้านห้วยไช้จัว หมู่ที่ ๕ กว้าง ๔ ม. ยาว ๕๐๐ ม. หนา ๐.๑๕ ม.	-	-	-	๑,๐๐๐,๐๐๐	๑,๐๐๐,๐๐๐	จำนวนเส้นทาง คมนาคมสะดวก ที่เพิ่มขึ้น	ประชาชน ได้รับความ สะดวกใน การสัญจร	กองช่าง อบต.ผาตั้ง
๓๖๗	ก่อสร้างขยาย เขตระบบ จำหน่ายไฟฟ้า (one plan)	เพื่อให้มีไฟฟ้าใช้ อย่างทั่วถึง	ขยายเขตไฟฟ้าแรงต่ำ ยาว ๘๐๐ ม.สายสามแยก บ้านผู้ใหญ่บ้าน-สามแยก ศาลสวรรค์ บ้านห้วยไช้จัว หมู่ที่ ๕	-	-	-	๘๐๐,๐๐๐	๘๐๐,๐๐๐	จำนวนผู้ใช้ไฟฟ้า ที่ได้รับ ความสะดวก เพิ่มขึ้น	ประชาชน ได้รับความ สะดวกและ ปลอดภัย	กองช่าง อบต.ผาตั้ง

ที่	โครงการ	วัตถุประสงค์	เป้าหมาย (ผลผลิตของโครงการ)	งบประมาณ					ตัวชี้วัด (KPI)	ผลที่คาดว่าจะได้รับ	หน่วยงาน รับผิดชอบหลัก
				๒๕๖๖ (บาท)	๒๕๖๗ (บาท)	๒๕๖๘ (บาท)	๒๕๖๙ (บาท)	๒๕๗๐ (บาท)			
๓๖๘	ก่อสร้างระบบ ประปาหมู่บ้าน (น้ำบาดาล) (one plan)	เพื่อจัดให้มีน้ำ สะอาดให้ประชาชน อุบลโกบริโกค	ก่อสร้างท่อดึงสูง พร้อมติดตั้งเครื่องสูบน้ำ คัมภีร์กระบา บ้านดงตอง หมู่ที่ ๖ (ตามแบบ มาตรฐาน)	-	-	๒๐๐,๐๐๐	๒๐๐,๐๐๐	๒๐๐,๐๐๐	ผู้ใช้น้ำร้อยละ ๙๐ มีน้ำสะอาด อุบลโกบริโกค	ผู้ใช้น้ำมี น้ำสะอาด ใช้อุบลโก บริโกค	กองช่าง อบต.ผาตั้ง
๓๖๙	ก่อสร้างติดตั้ง กระจกโค้งจราจร (one plan)	เพื่อให้ประชาชน ได้รับความ ปลอดภัยต่อชีวิต และทรัพย์สิน	ติดตั้งกระจกโค้งจราจร จำนวน ๑ จุด บริเวณสาม แยกโรงเรียนบ้าน ห้วยไช้จัว หมู่ที่ ๕	-	-	-	๕๐,๐๐๐	๕๐,๐๐๐	ร้อยละ ๙๐ ของ ประชาชนได้รับ ความปลอดภัยต่อ ชีวิตและทรัพย์สิน	ประชาชน ได้รับความ ปลอดภัยต่อ ชีวิตและ ทรัพย์สิน	กองช่าง อบต.ผาตั้ง
๓๗๐	ก่อสร้างติดตั้ง กล้องวงจรปิด (one plan)	เพื่อให้ประชาชน ได้รับความ ปลอดภัยต่อชีวิต และทรัพย์สิน	ติดตั้งกล้องวงจรปิดตาม บริเวณทางแยกภายใน หมู่บ้าน จำนวน ๑๒ จุด พร้อมตู้ควบคุม ๑ ชุด บ้านห้วยไช้จัว หมู่ที่ ๕	-	-	-	๒๐๐,๐๐๐	๒๐๐,๐๐๐	ร้อยละ ๙๐ ของ ประชาชนได้รับ ความปลอดภัยต่อ ชีวิตและทรัพย์สิน	ประชาชน ได้รับความ ปลอดภัยต่อ ชีวิตและ ทรัพย์สิน	กองช่าง อบต.ผาตั้ง
๓๗๑	ก่อสร้างถนน คอนกรีตเสริม เหล็ก (one plan)	เพื่อให้มีเส้น ทางเดินทางที่ สะดวก	สายบ้านใหญ่-ป่าช้า บ้านห้วยไช้จัว หมู่ที่ ๕ กว้าง ๔ ม. ยาว ๓๐๐ ม.	-	-	๘๐๐,๐๐๐	๘๐๐,๐๐๐	๘๐๐,๐๐๐	จำนวนถนน ที่ใช้สัญจรสะดวก เพิ่มขึ้น	ประชาชน ได้รับความ สะดวกใน การสัญจร	กองช่าง อบต.ผาตั้ง
๓๗๒	ก่อสร้างถนน คอนกรีตเสริม เหล็ก (one plan)	เพื่อให้ประชาชน มีเส้นทางในการ คมนาคมที่สะดวก	สายศาลปู่-ลานยาง สหกรณ์ บ้านห้วยไช้จัว หมู่ที่ ๕ กว้าง ๔ ม. ยาว ๕๐๐ ม. หนา ๐.๑๕ ม.	-	-	๑,๐๐๐,๐๐๐	๑,๐๐๐,๐๐๐	๑,๐๐๐,๐๐๐	จำนวนเส้นทาง คมนาคมสะดวก ที่เพิ่มขึ้น	ประชาชน ได้รับความ สะดวกใน การสัญจร	กองช่าง อบต.ผาตั้ง
๓๗๓	ก่อสร้างถนน คอนกรีตเสริม เหล็ก (one plan)	เพื่อให้ประชาชน มีเส้นทางในการ คมนาคมที่สะดวก	คัมสุขสำราญ บ้านห้วยไช้จัว หมู่ที่ ๕ กว้าง ๕ ม. ยาว ๘๐ ม. หนา ๐.๑๕ ม.	-	-	๓๐๐,๐๐๐	๓๐๐,๐๐๐	๓๐๐,๐๐๐	จำนวนเส้นทาง คมนาคมสะดวก ที่เพิ่มขึ้น	ประชาชน ได้รับความ สะดวกใน การสัญจร	กองช่าง อบต.ผาตั้ง

ที่	โครงการ	วัตถุประสงค์	เป้าหมาย (ผลผลิตของโครงการ)	งบประมาณ					ตัวชี้วัด (KPI)	ผลที่คาดว่าจะได้รับ	หน่วยงาน รับผิดชอบหลัก
				๒๕๖๖ (บาท)	๒๕๖๗ (บาท)	๒๕๖๘ (บาท)	๒๕๖๙ (บาท)	๒๕๗๐ (บาท)			
๓๗๔	ก่อสร้างระบบเสียงตามสาย	เพื่อใช้ประชาสัมพันธ์ให้ประชาชนได้ทราบข้อมูลข่าวสารต่างๆ	ก่อสร้างระบบเสียงตามสายภายในหมู่บ้านบ้านห้วยไช้จิว หมู่ที่ ๕	-	-	๘๐๐,๐๐๐	๘๐๐,๐๐๐	๘๐๐,๐๐๐	จำนวนครัวเรือนที่ได้รับข่าวสารอย่างทั่วถึง	ประชาชนได้รับข่าวสารอย่างทั่วถึง	กองช่าง อบต.ผาตั้ง
๓๗๕	ก่อสร้างถนนคอนกรีตเสริมเหล็ก (one plan)	เพื่อให้มีเส้นทางเดินทางที่สะดวก	สายศาลกระโหลก-ห้วยเซียง บ้านห้วยไช้จิว หมู่ที่ ๕ กว้าง ๔ ม.ยาว ๓๐๐ ม.	-	-	๘๐๐,๐๐๐	๘๐๐,๐๐๐	๘๐๐,๐๐๐	จำนวนถนนที่ใช้สัญจรสะดวกเพิ่มขึ้น	ประชาชนได้รับความสะดวกในการสัญจร	กองช่าง อบต.ผาตั้ง
๓๗๖	ก่อสร้างถนนคอนกรีตเสริมเหล็ก (one plan)	เพื่อให้มีเส้นทางเดินทางที่สะดวก	สายดงป่าสี บ้านห้วยไช้จิว หมู่ที่ ๕ กว้าง ๓ ม.ยาว ๓๐๐ ม.	-	-	๔๐๐,๐๐๐	๔๐๐,๐๐๐	๔๐๐,๐๐๐	จำนวนถนนที่ใช้สัญจรสะดวกเพิ่มขึ้น	ประชาชนได้รับความสะดวกในการสัญจร	กองช่าง อบต.ผาตั้ง
๓๗๗	ก่อสร้างถนนหินคลุก (one plan)	เพื่อให้ประชาชนมีเส้นทางในการเดินทางที่สะดวก	สายขอยตุ้ทิน กว้าง ๔ ม.ยาว ๑๐๐ ม. บ้านห้วยไช้จิว หมู่ที่ ๕	-	-	๑๕๐,๐๐๐	๑๕๐,๐๐๐	๑๕๐,๐๐๐	จำนวนเส้นทางที่สะดวกเพิ่มขึ้น	ผู้ใช้เส้นทางได้รับความสะดวก	กองช่าง อบต.ผาตั้ง
๓๗๘	ก่อสร้างถนนคอนกรีตเสริมเหล็ก (one plan)	เพื่อให้มีเส้นทางเดินทางที่สะดวก	สายขอยลุงพจน์ บ้านห้วยไช้จิว หมู่ที่ ๕ กว้าง ๔ ม.ยาว ๓๐๐ ม.	-	-	๘๐๐,๐๐๐	๘๐๐,๐๐๐	๘๐๐,๐๐๐	จำนวนถนนที่ใช้สัญจรสะดวกเพิ่มขึ้น	ประชาชนได้รับความสะดวกในการสัญจร	กองช่าง อบต.ผาตั้ง
๓๗๙	ก่อสร้างถนนหินคลุก (one plan)	เพื่อให้ประชาชนมีเส้นทางในการเดินทางที่สะดวก	สายขอยลุงพจน์ กว้าง ๔ ม.ยาว ๓๐๐ ม. บ้านห้วยไช้จิว หมู่ที่ ๕	-	-	๔๕๐,๐๐๐	๔๕๐,๐๐๐	๔๕๐,๐๐๐	จำนวนเส้นทางที่สะดวกเพิ่มขึ้น	ผู้ใช้เส้นทางได้รับความสะดวก	กองช่าง อบต.ผาตั้ง
๓๘๐	ก่อสร้างขยายเขตระบบจำหน่ายไฟฟ้า (one plan)	เพื่อให้มีไฟฟ้าใช้อย่างทั่วถึง	ขยายเขตไฟฟ้าแรงต่ำสายขอยลุงพจน์ บ้านห้วยไช้จิว หมู่ที่ ๕ ยาว ๓๐๐ ม.	-	-	๓๐๐,๐๐๐	๓๐๐,๐๐๐	๓๐๐,๐๐๐	จำนวนผู้ใช้ไฟฟ้าที่ได้รับความสะดวกเพิ่มขึ้น	ประชาชนได้รับความสะดวกและปลอดภัย	กองช่าง อบต.ผาตั้ง

ที่	โครงการ	วัตถุประสงค์	เป้าหมาย (ผลผลิตของโครงการ)	งบประมาณ					ตัวชี้วัด (KPI)	ผลที่คาดว่าจะได้รับ	หน่วยงาน รับผิดชอบหลัก
				๒๕๖๖ (บาท)	๒๕๖๗ (บาท)	๒๕๖๘ (บาท)	๒๕๖๙ (บาท)	๒๕๗๐ (บาท)			
๓๘๑	ก่อสร้างขยายเขตระบบจำหน่ายไฟฟ้า (one plan)	เพื่อให้มีไฟฟ้าใช้อย่างทั่วถึง	ติดตั้งไฟฟ้าแสงสว่างทางสาธารณะ สายมอกกแดง บ้านผาดัง หมู่ที่ ๑ ระยะทางยาว ๘๐๐ ม.	-	-	๑,๐๐๐,๐๐๐	๑,๐๐๐,๐๐๐	๑,๐๐๐,๐๐๐	จำนวนผู้ใช้ไฟฟ้าที่ได้รับความสะดวกเพิ่มขึ้น	ประชาชนได้รับความสะดวกและปลอดภัย	กองช่าง อบต.ผาดัง
๓๘๒	ก่อสร้างถนนคอนกรีตเสริมเหล็ก (one plan)	เพื่อให้ประชาชนมีเส้นทางในการคมนาคมที่สะดวก	สายแยกนารวมดอกไม้ - วัดแก่งศิลา บ้านลำภูพาน หมู่ที่ ๓ กว้าง ๕ ม. ยาว ๑ ก.ม. หนา ๐.๑๕ ม.	-	-	-	๓,๐๐๐,๐๐๐	๓,๐๐๐,๐๐๐	จำนวนเส้นทางคมนาคมสะดวกที่เพิ่มขึ้น	ประชาชนได้รับความสะดวกในการสัญจร	กองช่าง อบต.ผาดัง
๓๘๓	ถมคลองส่งน้ำ (one plan)	เพื่อให้ประชาชนมีเส้นทางในการคมนาคมที่สะดวก	สายบ้าน น.ส.ผกายมาศ สามีวัง - หน้าวัดลำภูพาน บ้านลำภูพาน หมู่ที่ ๓ (ตามแบบ อบต.ผาดัง กำหนด)	-	-	-	๕๐๐,๐๐๐	๕๐๐,๐๐๐	จำนวนเส้นทางคมนาคมสะดวกที่เพิ่มขึ้น	ประชาชนได้รับความสะดวกในการสัญจร	กองช่าง อบต.ผาดัง
๓๘๔	ติดตั้งระบบสูบน้ำประปาหมู่บ้าน	เพื่อจัดให้มีน้ำอุปโภคประชาชน	ติดตั้งระบบสูบน้ำประปาหมู่บ้าน ด้วยระบบโซล่าเซลล์ บ้านนาโคก หมู่ที่ ๔ (ตามแบบ อบต.ผาดัง กำหนด)	-	-	๑,๐๐๐,๐๐๐	๑,๐๐๐,๐๐๐	๑,๐๐๐,๐๐๐	ผู้ใช้น้ำร้อยละ ๙๐ มีน้ำอุปโภค	ผู้ใช้น้ำมีน้ำใช้อุปโภคอย่างทั่วถึง	กองช่าง อบต.ผาดัง
๓๘๕	ปรับปรุงระบบเสียงตามสาย	เพื่อประกาศข้อมูลข่าวสารให้ประชาชนได้ทราบ	ปรับปรุงระบบเสียงตามสายภายในหมู่บ้าน บ้านนาโคก หมู่ที่ ๔	-	-	๓๐๐,๐๐๐	๓๐๐,๐๐๐	๓๐๐,๐๐๐	จำนวนครัวเรือนที่ได้รับข่าวสารอย่างทั่วถึง	ประชาชนได้รับข่าวสารอย่างทั่วถึง	กองช่าง อบต.ผาดัง
๓๘๖	ก่อสร้างถนนคอนกรีตเสริมเหล็ก (one plan)	เพื่อให้ประชาชนมีเส้นทางในการคมนาคมที่สะดวก	สายฝายใหญ่ บ้านห้วยไข้ว หมู่ที่ ๕ กว้าง ๔ ม. ยาว ๒๐๐ ม. หนา ๐.๑๕ ม.	-	-	-	๕๐๐,๐๐๐	๕๐๐,๐๐๐	จำนวนเส้นทางคมนาคมสะดวกที่เพิ่มขึ้น	ประชาชนได้รับความสะดวกในการสัญจร	กองช่าง อบต.ผาดัง

ที่	โครงการ	วัตถุประสงค์	เป้าหมาย (ผลผลิตของโครงการ)	งบประมาณ					ตัวชี้วัด (KPI)	ผลที่คาดว่าจะ ได้รับ	หน่วยงาน รับผิดชอบ หลัก
				๒๕๖๖ (บาท)	๒๕๖๗ (บาท)	๒๕๖๘ (บาท)	๒๕๖๙ (บาท)	๒๕๗๐ (บาท)			
๓๘๗	ก่อสร้างขยาย เขตระบบ จำหน่ายไฟฟ้า (one plan)	เพื่อให้มีไฟฟ้าใช้ อย่างทั่วถึง	ขยายเขตไฟฟ้าแรงต่ำ สายตู้ดม บ้านห้วยไซงัว หมู่ที่ ๕ ยาว ๑,๐๐๐ ม.	-	-	๑,๕๐๐,๐๐๐	๑,๕๐๐,๐๐๐	๑,๕๐๐,๐๐๐	จำนวนผู้ใช้ ไฟฟ้าที่ได้รับ ความสะดวก เพิ่มขึ้น	ประชาชน ได้รับความ สะดวกและ ปลอดภัย	กองช่าง อบต.ผาตั้ง
๓๘๘	ก่อสร้างวาง ระบายน้ำ (one plan)	เพื่อใช้ระบายน้ำ ในฤดูฝน จากน้ำ หลาก ไม่ให้ท่วม บ้านเรือน ประชาชน	หลังบ้านแม่จันทร์ บ้านดงตอง หมู่ที่ ๖ กว้าง ๐.๔๐ ม. ยาว ๒๐๐ ม. (ตาม แบบ อบต.กำหนด)	-	-	-	๑,๐๐๐,๐๐๐	๑,๐๐๐,๐๐๐	จำนวนผล กระทบจาก น้ำท่วมขัง ลดลง	ไม่มีปัญหาน้ำ ท่วมขังและน้ำ ไม่กัดเซาะ ถนนชำรุด เสียหาย	กองช่าง อบต.ผาตั้ง
รวม	๓๘๘ โครงการ	-	-	๙๐,๒๙๑,๕๐๐	๙๒,๘๗๓,๕๐๐	๑๑๙,๕๙๒,๕๐๐	๑๒๔,๗๒๕,๘๐๐	๑๒๐,๓๙๓,๐๐๐	-	-	-

ก. ยุทธศาสตร์ชาติ ๒๐ ปี ยุทธศาสตร์ที่ ๓ ยุทธศาสตร์การพัฒนาและเสริมสร้างศักยภาพคน

ข. แผนพัฒนาเศรษฐกิจและสังคมแห่งชาติ หมายความว่า ๔ ไทยเป็นศูนย์กลางทางการแพทย์และสุขภาพมูลค่าสูง

ค. Sustainable Development Goals : SDGs เป้าหมายที่ ๓ สร้างหลักประกันว่าคนมีชีวิตที่มีสุขภาพดีและส่งเสริมสวัสดิภาพสำหรับทุกคนในทุกวัย

เป้าประสงค์ที่ ๓.๘ บรรลุการมีหลักประกันสุขภาพถ้วนหน้า รวมถึงการป้องกันความเสี่ยงทางการเงิน การเข้าถึงการบริการสาธารณสุขจำเป็นที่มีคุณภาพ และเข้าถึงยาและวัคซีนจำเป็นที่ปลอดภัย มีประสิทธิภาพ มีคุณภาพ และมีราคาที่สามารถซื้อหาได้

ง. ยุทธศาสตร์การพัฒนาจังหวัดหนองคาย ยุทธศาสตร์ที่ ๔ พัฒนาการ ชุมชน สังคม และสิ่งแวดล้อมให้เป็นเมืองน่าอยู่

จ. ยุทธศาสตร์การพัฒนาขององค์กรปกครองส่วนท้องถิ่นในเขตจังหวัดหนองคาย ยุทธศาสตร์ที่ ๑ พัฒนาการทุกช่วงวัย ชุมชน สังคม การสาธารณสุข และสิ่งแวดล้อมให้เป็นเมืองน่าอยู่

๑. ยุทธศาสตร์การพัฒนาขององค์การบริหารส่วนตำบลผาตั้ง ยุทธศาสตร์ที่ ๒ ยุทธศาสตร์การพัฒนาด้านคุณภาพชีวิต ด้านสังคม และสวัสดิการ

๒.๑ กลยุทธ์ ส่งเสริมให้ประชาชนมีคุณภาพชีวิตที่ดีและได้รับสวัสดิการทางสังคมที่มีประสิทธิภาพทั่วถึง และเป็นธรรม

(๑) แผนงานสาธารณสุข

ที่	โครงการ	วัตถุประสงค์	เป้าหมาย (ผลผลิตของโครงการ)	งบประมาณ					ตัวชี้วัด (KPI)	ผลที่คาดว่าจะได้รับ	หน่วยงานรับผิดชอบหลัก
				๒๕๖๖ (บาท)	๒๕๖๗ (บาท)	๒๕๖๘ (บาท)	๒๕๖๙ (บาท)	๒๕๗๐ (บาท)			
๑	โครงการควบคุมและป้องกันโรคไข้เลือดออก	เพื่อควบคุม/ป้องกันโรคไข้เลือดออกและกำจัดพาหะนำโรค	ประชาชน หมู่ที่ ๑-๗	๓๐,๐๐๐	๘๐,๐๐๐	๘๐,๐๐๐	๘๐,๐๐๐	๘๐,๐๐๐	จำนวนผู้ป่วยโรคไข้เลือดออกลดลง	ประชาชนไม่เป็นโรคไข้เลือดออก	สำนักปลัด อบต.ผาตั้ง
๒	โครงการสัตว์ปลอดโรคคนปลอดภัยจากโรคพิษสุนัขบ้าตามพระปณิธานฯ	เพื่อป้องกันโรคพิษสุนัขบ้า	ฉีดวัคซีนสุนัข,แมวในพื้นที่ จำนวน ๒,๒๐๐ ตัว	๘๐,๐๐๐	๑๑๐,๐๐๐	๑๑๐,๐๐๐	๑๑๐,๐๐๐	๑๑๐,๐๐๐	จำนวนสัตว์เลี้ยงที่ได้รับวัคซีนอย่างทั่วถึง	ประชาชน/สุนัข/แมว ปลอดภัยจากโรคพิษสุนัขบ้า	สำนักปลัด อบต.ผาตั้ง
๓	โครงการควบคุมและป้องกันโรคติดต่อตามฤดูกาล	เพื่อป้องกันโรคติดต่อตามฤดูกาลหรือโรคติดต่อสายพันธุ์ใหม่	ประชาชน หมู่ที่ ๑-๗	๒๐,๐๐๐	๒๐,๐๐๐	๒๐,๐๐๐	๒๐,๐๐๐	๒๐,๐๐๐	จำนวนอัตราการป่วยจากโรคติดต่อลดลง	ประชาชนได้รับความปลอดภัยจากโรคติดต่อ	สำนักปลัด อบต.ผาตั้ง
๔	โครงการบริหารจัดการขยะองค์กรปกครองส่วนท้องถิ่น (one plan)	เพื่อกำจัดขยะให้ถูกวิธี โดยคัดแยกขยะเพื่อลดปริมาณขยะ	ประชาชน หมู่ที่ ๑-๗	๓๐,๐๐๐	๕๐,๐๐๐	๕๐,๐๐๐	๕๐,๐๐๐	๕๐,๐๐๐	จำนวนปริมาณขยะลดน้อยลง	ชุมชนสะอาด น่าอยู่ น่าอาศัย	สำนักปลัด อบต.ผาตั้ง

ที่	โครงการ	วัตถุประสงค์	เป้าหมาย (ผลผลิตของ โครงการ)	งบประมาณ					ตัวชี้วัด (KPI)	ผลที่คาดว่าจะ ได้รับ	หน่วยงาน รับผิดชอบ หลัก
				๒๕๖๖ (บาท)	๒๕๖๗ (บาท)	๒๕๖๘ (บาท)	๒๕๖๙ (บาท)	๒๕๗๐ (บาท)			
๕	โครงการผ่าตัด ทำหมัน สุนัขและแมวเพื่อเฉลิม พระเกียรติ สมเด็จพระ เจ้าอยู่หัว (รัชกาลที่ ๑๐)	เพื่อควบคุมการ เกิดของสุนัขและ แมว	สุนัข/แมว ในพื้นที่ หมู่ที่ ๑-๗ จำนวน ๗๐ ตัว	๘๐,๐๐๐	๘๐,๐๐๐	๕๐,๐๐๐	๕๐,๐๐๐	๕๐,๐๐๐	อัตราประชากร สุนัขและแมวใน พื้นที่มีจำนวนที่ เหมาะสม	สามารถควบคุม การเกิดของสุนัข แมว ให้มีจำนวน ที่เหมาะสม	สำนักปลัด อบต.ผาตั้ง
๖	โครงการรณรงค์และแก้ไข ปัญหาเสพติด To Be Number One (ศูนย์ เพื่อนใจวัยรุ่นในชุมชน/ หมู่บ้าน) ทูลกระหม่อม หญิงอุบลรัตนฯ	เพื่อรณรงค์ ประชาสัมพันธ์ ให้เห็นถึงโทษ และพิษภัยของ ยาเสพติด	อุดหนุนงบประมาณ ให้คณะกรรมการ หมู่บ้านดำเนินการ รณรงค์ฯ (อสม.) กลุ่มเยาวชน และ ประชาชน หมู่ที่ ๑ จำนวน ๗๐ คน	-	-	๒๐,๐๐๐	๒๐,๐๐๐	๒๐,๐๐๐	จำนวนผู้เสพและ ผู้ค้า ในพื้นที่ลด น้อยลง	กลุ่มเยาวชน ประชาชนรู้ถึง ภัยยาเสพติด และห่างไกลยา เสพติด	สำนักปลัด อบต.ผาตั้ง
๗	โครงการควบคุมโรคขาด สารไอโอดีนของสมเด็จพระ เทพรัตนราชสุดาฯ	เพื่อให้ประชาชน มีความรู้และ ตระหนักถึงผล จากการขาดสาร ไอโอดีน	อุดหนุนงบประมาณ ให้คณะกรรมการ หมู่บ้านดำเนินการ อบรมให้ความรู้แก่ กลุ่ม (อสม.) และ ประชาชน หมู่ที่ ๒ จำนวน ๕๐ คน	-	-	๒๐,๐๐๐	๒๐,๐๐๐	๒๐,๐๐๐	จำนวนครัวเรือน ที่ใช้เกลือไอโอดีน ประกอบอาหาร เพื่อเสริมไอโอดีน เพิ่มขึ้น	ประชาชนในพื้นที่ ปราศจากโรคคอ พอกอันเนื่องมา จากการขาดสาร ไอโอดีน	สำนักปลัด อบต.ผาตั้ง
๘	โครงการปรับปรุง ภาวะโภชนาการ และสุขภาพเด็กของ สมเด็จพระเทพฯ	เพื่อส่งเสริมให้ ครอบครัวและ ชุมชนเข้ามามีส่วน ร่วมในการส่งเสริม พัฒนาการของเด็ก และพัฒนาเด็กให้ มีพัฒนาการที่ สมวัยในทุกด้าน	อุดหนุนงบประมาณ ให้คณะกรรมการ หมู่บ้านดำเนินการ อบรมให้ความรู้แก่ กลุ่ม (อสม.) และ ประชาชน หมู่ที่ ๓ จำนวน ๕๐ คน	-	-	๒๐,๐๐๐	๒๐,๐๐๐	๒๐,๐๐๐	จำนวนเด็กและ ประชาชนใน พื้นที่มีพัฒนา การคุณภาพชีวิต ที่ดีขึ้น	เด็ก/ประชาชน ในพื้นที่มีสุขภาพ อนามัยที่ดี มีภาวะ โภชนาการที่ดี และสุขาภิบาล แวดล้อมที่ถูก สุขลักษณะ	สำนักปลัด อบต.ผาตั้ง

ที่	โครงการ	วัตถุประสงค์	เป้าหมาย (ผลผลิตของโครงการ)	งบประมาณ					ตัวชี้วัด (KPI)	ผลที่คาดว่าจะ ได้รับ	หน่วยงาน รับผิดชอบ หลัก
				๒๕๖๖ (บาท)	๒๕๖๗ (บาท)	๒๕๖๘ (บาท)	๒๕๖๙ (บาท)	๒๕๗๐ (บาท)			
๙	โครงการควบคุมโรคขาดสารไอโอดีนของสมเด็จพระเทพรัตนราชสุดาฯ	เพื่อให้ประชาชนมีความรู้และตระหนักถึงผลจากการขาดสารไอโอดีน	อุดหนุนงบประมาณให้คณะกรรมการหมู่บ้านดำเนินการอบรมให้ความรู้แก่ประชาชน หมู่ที่ ๔ จำนวน ๕๐ คน	-	-	๒๐,๐๐๐	๒๐,๐๐๐	๒๐,๐๐๐	จำนวนครัวเรือนที่ใช้เกลือไอโอดีนประกอบอาหารเพื่อเสริมไอโอดีนเพิ่มขึ้น	ประชาชนในพื้นที่ปราศจากโรคคอพอกอันเนื่องมาจากการขาดสารไอโอดีน	สำนักปลัด อบต.ผาตั้ง
๑๐	โครงการควบคุมโรคขาดสารไอโอดีนของสมเด็จพระเทพรัตนราชสุดาฯ	เพื่อให้ประชาชนมีความรู้และตระหนักถึงผลจากการขาดสารไอโอดีน	อุดหนุนงบประมาณให้คณะกรรมการหมู่บ้านดำเนินการอบรมให้ความรู้แก่ประชาชน หมู่ที่ ๕ จำนวน ๕๐ คน	-	-	๒๐,๐๐๐	๒๐,๐๐๐	๒๐,๐๐๐	จำนวนครัวเรือนที่ใช้เกลือไอโอดีนประกอบอาหารเพื่อเสริมไอโอดีนเพิ่มขึ้น	ประชาชนในพื้นที่ปราศจากโรคคอพอกอันเนื่องมาจากการขาดสารไอโอดีน	สำนักปลัด อบต.ผาตั้ง
๑๑	โครงการควบคุมโรคหอนอนพยาธิ ของสมเด็จพระเทพรัตนราชสุดาฯ	เพื่อให้ประชาชนมีพฤติกรรมกรบริโภคอาหารที่ปลอดภัย ลดความเสี่ยงต่อโรคหอนอนพยาธิ	อุดหนุนงบประมาณให้คณะกรรมการหมู่บ้านดำเนินการอบรมให้ความรู้แก่ประชาชน หมู่ที่ ๖ จำนวน ๕๐ คน	-	-	๒๐,๐๐๐	๒๐,๐๐๐	๒๐,๐๐๐	จำนวนอัตราการป่วยด้วยโรคหอนอนพยาธิของประชาชนในพื้นที่ลดน้อยลง	ลดอัตราการป่วยด้วยโรคหอนอนพยาธิของประชาชนในพื้นที่	สำนักปลัด อบต.ผาตั้ง
๑๒	โครงการตรวจสุขภาพเคลื่อนที่ สมเด็จพระเจ้าพี่นางเธอฯ	เพื่อให้ประชาชนได้รับการตรวจสุขภาพ ตระหนักต่อการดูแลสุขภาพของตนเอง	อุดหนุนงบประมาณให้คณะกรรมการหมู่บ้านดำเนินโครงการตรวจสุขภาพประชาชน หมู่ที่ ๗ จำนวน ๕๐ คน	-	-	๒๐,๐๐๐	๒๐,๐๐๐	๒๐,๐๐๐	จำนวนอัตราการป่วยของประชาชนในพื้นที่ลดน้อยลง	ประชาชนในพื้นที่มีสุขภาพแข็งแรงและมีคุณภาพชีวิตที่ดีขึ้น	สำนักปลัด อบต.ผาตั้ง
รวม	๑๒ โครงการ	-	-	๓๘๐,๐๐๐	๔๘๐,๐๐๐	๔๕๐,๐๐๐	๔๕๐,๐๐๐	๔๕๐,๐๐๐	-	-	-

๒.๒ กลยุทธ์ ส่งเสริมพัฒนาประชาธิปไตยภาคพลเมือง ความเสมอภาคและสิทธิเสรีภาพ

(๑) แผนงานสร้างความเข้มแข็งของชุมชน

ที่	โครงการ	วัตถุประสงค์	เป้าหมาย (ผลผลิตของโครงการ)	งบประมาณ					ตัวชี้วัด (KPI)	ผลที่คาดว่าจะ ได้รับ	หน่วยงาน รับผิดชอบ หลัก
				๒๕๖๖ (บาท)	๒๕๖๗ (บาท)	๒๕๖๘ (บาท)	๒๕๖๙ (บาท)	๒๕๗๐ (บาท)			
๑	โครงการวันต่อต้านยาเสพติดโลก	เพื่อรณรงค์ประชาสัมพันธ์ให้เห็นถึงโทษและพิษภัยของยาเสพติด	ภาคราชการและประชาชนร่วมเดินรณรงค์ต่อต้านยาเสพติดตามถนนสายหลักในตำบลผาตั้ง ในวันที่ ๒๖ มิ.ย	๑๐,๐๐๐	๑๐,๐๐๐	๑๐,๐๐๐	๑๐,๐๐๐	๑๐,๐๐๐	จำนวนผู้เสพ ผู้ค้าในพื้นที่ลดน้อยลง	ประชาชนรู้ถึงภัยยาเสพติดและห่างไกลยาเสพติด	สำนักปลัด อบต.ผาตั้ง
รวม	๑ โครงการ	-	-	๑๐,๐๐๐	๑๐,๐๐๐	๑๐,๐๐๐	๑๐,๐๐๐	๑๐,๐๐๐	-	-	-

๒.๓ กลยุทธ์ ส่งเสริมการลงทุน การพาณิชย์กรรม การเกษตรและเพิ่มมูลค่าของผลิตภัณฑ์ชุมชน

(๑) แผนงานสร้างความเข้มแข็งของชุมชน

ที่	โครงการ	วัตถุประสงค์	เป้าหมาย (ผลผลิตของโครงการ)	งบประมาณ					ตัวชี้วัด (KPI)	ผลที่คาดว่าจะ ได้รับ	หน่วยงาน รับผิดชอบ หลัก
				๒๕๖๖ (บาท)	๒๕๖๗ (บาท)	๒๕๖๘ (บาท)	๒๕๖๙ (บาท)	๒๕๗๐ (บาท)			
๑	โครงการส่งเสริมอาชีพและเพิ่มรายได้ภายใต้เศรษฐกิจพอเพียง (one plan)	- เพื่ออบรมให้ความรู้ด้านทักษะอาชีพ - เพื่อให้ผู้เข้าอบรมมีอาชีพเสริมเพิ่มรายได้	อบรมให้ความรู้ประชาชนที่สนใจในตำบลผาตั้ง หมู่ที่ ๑-๗	-	๕๐,๐๐๐	๕๐,๐๐๐	๕๐,๐๐๐	๕๐,๐๐๐	ร้อยละ ๙๐ ของผู้เข้าร่วมโครงการมีทักษะในการประกอบอาชีพ	ผู้เข้าร่วมโครงการนำความรู้ไปต่อยอดสร้างงานสร้างอาชีพ	กองสวัสดิการฯ อบต.ผาตั้ง
๒	โครงการช่วยเหลือประชาชนด้านพัฒนาคุณภาพชีวิต	เพื่อช่วยเหลือประชาชนให้มีคุณภาพชีวิตดีขึ้นในการดำรงชีพ	ประชาชนในพื้นที่ตำบลผาตั้ง หมู่ที่ ๑-๗	-	๕๐,๐๐๐	๕๐,๐๐๐	๕๐,๐๐๐	๕๐,๐๐๐	ร้อยละ ๙๐ ของประชาชนมีคุณภาพชีวิตที่ดีขึ้น	ประชาชนมีคุณภาพชีวิตที่ดีขึ้น	กองสวัสดิการฯ อบต.ผาตั้ง
๓	โครงการฝึกอาชีพการทำผ้ามัดย้อม (one plan)	เพื่ออบรมให้ความรู้เรื่องการทำผ้ามัดย้อม	อบรมฝึกอาชีพให้ประชาชนที่สนใจ หมู่ที่ ๑-๗	-	๒๐,๐๐๐	๒๐,๐๐๐	๒๐,๐๐๐	๒๐,๐๐๐	ร้อยละ ๙๐ ของผู้เข้าร่วมโครงการมีอาชีพมีรายได้เพิ่มขึ้น	ผู้เข้าร่วมโครงการนำความรู้ไปต่อยอดสร้างงานสร้างอาชีพ	กองสวัสดิการฯ อบต.ผาตั้ง

ที่	โครงการ	วัตถุประสงค์	เป้าหมาย (ผลผลิตของโครงการ)	งบประมาณ					ตัวชี้วัด (KPI)	ผลที่คาดว่าจะ ได้รับ	หน่วยงาน รับผิดชอบ หลัก
				๒๕๖๖ (บาท)	๒๕๖๗ (บาท)	๒๕๖๘ (บาท)	๒๕๖๙ (บาท)	๒๕๗๐ (บาท)			
๔	โครงการปณิธาน สร้างสุขผู้สูงอายุ	เพื่อส่งเสริมให้ผู้สูงอายุดูแลสุขภาพตนเองในเบื้องต้น และรู้สึกรักคุณค่าในตนเอง รับรู้การเปลี่ยนแปลง ด้านร่างกายและจิตใจได้อย่างเหมาะสม	จัดกิจกรรมนันทนาการ ที่เหมาะสมกับวัยให้กับ ผู้สูงอายุในตำบลผาตั้ง หมู่ที่ ๑ - ๗	-	๘๐,๐๐๐	๘๐,๐๐๐	๘๐,๐๐๐	๘๐,๐๐๐	ร้อยละ ๙๐ ของ ผู้สูงอายุมีความรู้ ความเข้าใจ การเป็นผู้สูงอายุที่มีคุณค่า	ผู้สูงอายุได้พัฒนาทักษะ ทั้งทางด้านร่างกายและจิตใจ	กองสวัสดิการฯ อบต.ผาตั้ง
๕	โครงการ ส่งเสริม คุณภาพชีวิต ประชาชน ตำบลผาตั้ง	เพื่อช่วยเหลือประชาชน ที่ได้รับความเดือดร้อน หรือไม่สามารถช่วยเหลือตนเองได้ในการดำรงชีพ	ประชาชนในพื้นที่ ตำบลผาตั้ง หมู่ที่ ๑-๗	-	-	๕๐,๐๐๐	๕๐,๐๐๐	๕๐,๐๐๐	ร้อยละ ๙๐ ของ ประชาชนมีคุณภาพชีวิตที่ดีขึ้น	ประชาชนมีคุณภาพชีวิตที่ดีขึ้น	กองสวัสดิการฯ อบต.ผาตั้ง
รวม	๕ โครงการ	-	-	-	๒๐๐,๐๐๐	๒๕๐,๐๐๐	๒๕๐,๐๐๐	๒๕๐,๐๐๐	-	-	-

ก. ยุทธศาสตร์ชาติ ๒๐ ปี ยุทธศาสตร์ที่ ๓ ยุทธศาสตร์การพัฒนาและเสริมสร้างศักยภาพคน

ข. แผนพัฒนาเศรษฐกิจและสังคมแห่งชาติ หมายเหตุที่ ๔ ไทยเป็นศูนย์กลางทางการแพทย์และสุขภาพมูลค่าสูง

ค. Sustainable Development Goals : SDGs เป้าหมายที่ ๓ สร้างหลักประกันว่าคนมีชีวิตที่มีสุขภาพดีและส่งเสริมสวัสดิภาพสำหรับทุกคนในทุกวัย

เป้าประสงค์ที่ ๓.๘ บรรลุการมีหลักประกันสุขภาพถ้วนหน้า รวมถึงการป้องกันความเสี่ยงทางการเงิน การเข้าถึงการบริการสาธารณสุขจำเป็น
ที่มีคุณภาพ และเข้าถึงยาและวัคซีนจำเป็นที่ปลอดภัย มีประสิทธิภาพ มีคุณภาพ และมีราคาที่สามารถซื้อหาได้

ง. ยุทธศาสตร์การพัฒนาจังหวัดหนองคาย ยุทธศาสตร์ที่ ๓ เสริมสร้างควมมั่นคงเพื่อสังคมสงบสุข

จ. ยุทธศาสตร์การพัฒนาขององค์กรปกครองส่วนท้องถิ่นในเขตจังหวัดหนองคาย ยุทธศาสตร์ที่ ๑ พัฒนาคอนทุกช่วงวัย ชุมชน สังคม การสาธารณสุข และสิ่งแวดล้อมให้เป็นเมืองน่าอยู่

๑. ยุทธศาสตร์การพัฒนาขององค์การบริหารส่วนตำบลผาดั่ง ยุทธศาสตร์การพัฒนาที่ ๓ ยุทธศาสตร์การพัฒนาด้านการจัดระเบียบชุมชน สังคม และรักษาความสงบเรียบร้อย

๓.๑ กลยุทธ์ ส่งเสริมให้ประชาชนมีคุณภาพชีวิตที่ดีและได้รับสวัสดิการทางสังคมที่มีประสิทธิภาพทั่วถึง และเป็นธรรม

(๑) แผนงาน การรักษาความสงบภายใน

ที่	โครงการ	วัตถุประสงค์	เป้าหมาย (ผลผลิตของโครงการ)	งบประมาณ					ตัวชี้วัด (KPI)	ผลที่คาดว่าจะ ได้รับ	หน่วยงาน รับผิดชอบ หลัก
				๒๕๖๖ (บาท)	๒๕๖๗ (บาท)	๒๕๖๘ (บาท)	๒๕๖๙ (บาท)	๒๕๗๐ (บาท)			
๑	โครงการตั้งจุด บริการประชาชน ในช่วงเทศกาล	เพื่อบริการและ ช่วยเหลือผู้ประสบภัย ในช่วงเทศกาล	ตั้งจุดบริการ บริเวณถนนสายหลัก ในหมู่ที่ ๑-๗	๓๐,๐๐๐	๓๐,๐๐๐	๓๐,๐๐๐	๓๐,๐๐๐	๓๐,๐๐๐	ประชาชนมีความ ปลอดภัยในช่วง เทศกาลเพิ่มขึ้น	ประชาชนได้รับ ความปลอดภัยใน ชีวิตและทรัพย์สิน	สำนักปลัด อบต.ผาดั่ง
๒	ฝึกอบรมทบทวน หลักสูตร อปพร.	เพื่อให้สมาชิก อปพร.มี ความรู้และมีทักษะใน การปฏิบัติหน้าที่	สมาชิก อปพร. จำนวน ๘๐ คน	๘๐,๐๐๐	๘๐,๐๐๐	๘๐,๐๐๐	๘๐,๐๐๐	๘๐,๐๐๐	จำนวน อปพร. ที่มีทักษะในการ ปฏิบัติงานเพิ่มขึ้น	สมาชิก อปพร. มีทักษะในการ ปฏิบัติงาน	สำนักปลัด อบต.ผาดั่ง
๓	ฝึกอบรมเพิ่ม ศักยภาพ สมาชิก อปพร.	เพื่อเพิ่มทักษะความรู้ให้ สมาชิก อปพร. ใช้ใน การปฏิบัติหน้าที่	สมาชิก อปพร. จำนวน ๘๐ คน	๓๐,๐๐๐	๓๐,๐๐๐	๓๐,๐๐๐	๓๐,๐๐๐	๓๐,๐๐๐	จำนวน อปพร. ที่มีทักษะในการ ปฏิบัติงานเพิ่มขึ้น	สมาชิก อปพร. มีทักษะในการ ปฏิบัติงาน	สำนักปลัด อบต.ผาดั่ง
๔	โครงการฝึกอบรม ป้องกันอัคคีภัย เบื้องต้น	เพื่อให้เด็กและเยาวชน มีความรู้ในการป้องกัน การเกิดอัคคีภัยเบื้องต้น	เด็กและเยาวชน ในพื้นที่ตำบลผาดั่ง จำนวน ๘๐ คน	๒๕,๐๐๐	๒๕,๐๐๐	๒๕,๐๐๐	๒๕,๐๐๐	๒๕,๐๐๐	จำนวนการเกิด อัคคีภัยในพื้นที่ ตำบลผาดั่งลดลง	เด็กและเยาวชนมี ความรู้ในการ ป้องกันการเกิด อัคคีภัยเบื้องต้น	สำนักปลัด อบต.ผาดั่ง

ที่	โครงการ	วัตถุประสงค์	เป้าหมาย (ผลผลิตของ โครงการ)	งบประมาณ					ตัวชี้วัด (KPI)	ผลที่คาดว่าจะ ได้รับ	หน่วยงาน รับผิดชอบ หลัก
				๒๕๖๖ (บาท)	๒๕๖๗ (บาท)	๒๕๖๘ (บาท)	๒๕๖๙ (บาท)	๒๕๗๐ (บาท)			
๕	โครงการซ่อมแผน ป้องกันอัคคีภัย	เพื่อให้ประชาชน มีความรู้ในการป้องกัน อัคคีภัยเบื้องต้น	ประชาชนในพื้นที่ ตำบลผาตั้ง จำนวน ๕๐ คน	๕๐,๐๐๐	๕๐,๐๐๐	๕๐,๐๐๐	๕๐,๐๐๐	๕๐,๐๐๐	จำนวนการเกิด อัคคีภัยในพื้นที่ ตำบลผาตั้งลดลง	ประชาชนมีความรู้ ในการป้องกัน อัคคีภัยเบื้องต้น	สำนักปลัด อบต.ผาตั้ง
๖	โครงการซ่อมแผนปฏิบัติ การป้องกันเด็กจมน้ำ	เพื่อให้เด็กรู้วิธีดูแล ตนเองไม่ให้จมน้ำ	เด็กและเยาวชนใน พื้นที่ตำบลผาตั้ง จำนวน ๕๐ คน	๓๕,๐๐๐	๓๕,๐๐๐	๓๕,๐๐๐	๓๕,๐๐๐	๓๕,๐๐๐	จำนวนเด็กจมน้ำ ไม่มีในพื้นที่	ไม่มีเด็กจมน้ำใน พื้นที่ตำบลผาตั้ง	สำนักปลัด อบต.ผาตั้ง
๗	ฝึกอบรมชุดปฏิบัติ การจิตอาสาภัยพิบัติฯ (หลักสูตรทบทวน)	เพื่อเป็นผู้ช่วยเจ้า พนักงานในการ ป้องกันและบรรเทา สาธารณภัยในระดับ พื้นที่	ฝึกอบรมสมาชิก จิตอาสาภัยพิบัติ จำนวน ๕๔ คน	-	-	๕๐,๐๐๐	๕๐,๐๐๐	๕๐,๐๐๐	สมาชิกจิตอาสา ภัยพิบัติมีความรู้ และทักษะในการ ปฏิบัติงานด้าน การป้องกันและ บรรเทาสาธารณ ภัยเพิ่มขึ้น	ประชาชนได้รับ ความปลอดภัยใน ชีวิตและทรัพย์สิน	สำนักปลัด อบต.ผาตั้ง
รวม	๗ โครงการ	-	-	๒๕๐,๐๐๐	๒๕๐,๐๐๐	๓๐๐,๐๐๐	๓๐๐,๐๐๐	๓๐๐,๐๐๐	-	-	-

ก. ยุทธศาสตร์ชาติ ๒๐ ปี ยุทธศาสตร์ที่ ๒ ด้านการสร้างความสามารถในการแข่งขัน

ข. แผนพัฒนาเศรษฐกิจและสังคมแห่งชาติ หมายเหตุที่ ๒ ไทยเป็นจุดหมายของการท่องเที่ยวที่เน้นคุณภาพและความยั่งยืน

ค. Sustainable Development Goals : SDGs เป้าหมายที่ ๘ ส่งเสริมการเติบโตทางเศรษฐกิจที่ต่อเนื่อง ครอบคลุม และยั่งยืน การจ้างงานเต็มที่ และมีผลิตภาพ และการมีงานที่เหมาะสมสำหรับทุกคน
เป้าประสงค์ที่ ๘.๙ ออกแบบและใช้นโยบายที่ส่งเสริมการท่องเที่ยวที่ยั่งยืนที่จะสร้างงาน และส่งเสริมวัฒนธรรมและผลิตภัณฑ์ท้องถิ่น ภายใน

ปี ๒๕๖๓

ง. ยุทธศาสตร์การพัฒนาจังหวัดหนองคาย ยุทธศาสตร์ที่ ๒ พัฒนาขีดความสามารถในการแข่งขันทางการค้าการลงทุน การค้าชายแดนการท่องเที่ยว และการบริการ

จ. ยุทธศาสตร์การพัฒนาขององค์กรปกครองส่วนท้องถิ่นในเขตจังหวัดหนองคาย ยุทธศาสตร์ที่ ๓ ส่งเสริมการศึกษา ศาสนา ศิลปวัฒนธรรม การกีฬา และการท่องเที่ยว

๑. ยุทธศาสตร์การพัฒนาขององค์การบริหารส่วนตำบลผาตั้ง ยุทธศาสตร์ที่ ๔ ยุทธศาสตร์พัฒนาด้านการลงทุน พาณิชยกรรม และการท่องเที่ยว

๔.๑ กลยุทธ์ ส่งเสริมการท่องเที่ยวโดยการมีส่วนร่วมของชุมชน

(๑) แผนงานการศาสนาวัฒนธรรมและนันทนาการ

ที่	โครงการ	วัตถุประสงค์	เป้าหมาย (ผลผลิตของโครงการ)	งบประมาณ					ตัวชี้วัด (KPI)	ผลที่คาดว่าจะ ได้รับ	หน่วยงาน รับผิดชอบหลัก
				๒๕๖๖ (บาท)	๒๕๖๗ (บาท)	๒๕๖๘ (บาท)	๒๕๖๙ (บาท)	๒๕๗๐ (บาท)			
๑	โครงการ ท่องเที่ยว ในเทศกาล ออกพรรษา	เพื่อดึงดูดนักท่องเที่ยว มา เที่ยวชมปรากฏการณ์บั้ง ไฟพญานาค	บริเวณริมฝั่ง แม่น้ำโขง (อ่างปลาบึก) บ้านผาตั้ง หมู่ที่ ๑	๓๐,๐๐๐	๓๐,๐๐๐	๓๐,๐๐๐	๓๐,๐๐๐	๓๐,๐๐๐	จำนวนนักท่องเที่ยว ที่มาเที่ยวชมบั้งไฟฯ ส่งผลให้ประชาชนมี รายได้เพิ่มขึ้น	เกิดการสร้าง งาน สร้าง รายได้ให้แก่ ประชาชน	กองการศึกษาฯ อบต.ผาตั้ง
๒	โครงการอบรม มัคคุเทศก์ นำเที่ยว	เพื่อนำเที่ยวและแนะนำ ข้อมูลในการท่องเที่ยว ให้นักท่องเที่ยวทั้ง ชาวไทยและชาวต่างชาติ	มัคคุเทศก์นำนัก ท่องเที่ยวเดินทาง ชมแหล่งท่องเที่ยวใน พื้นที่ตำบลผาตั้ง	๒๐,๐๐๐	๒๐,๐๐๐	๒๐,๐๐๐	๒๐,๐๐๐	๒๐,๐๐๐	จำนวนนักท่องเที่ยว ที่เดินทางมาท่องเที่ยว ส่งผลให้ประชาชนมี รายได้เพิ่มขึ้น	สร้างงาน สร้าง รายได้ ให้ ประชาชน	กองการศึกษาฯ อบต.ผาตั้ง
๓	โครงการ จัดงาน ประเพณี แข่งเรือ (one plan)	เพื่อปลูกฝังอนุรักษ์ และสืบสานวัฒนธรรม ประเพณีอันดีงามให้ แก่เด็ก เยาวชนและ ประชาชนในพื้นที่	จัดงานประเพณีแข่ง เรือบริเวณหนองน้อย บ้านปากโสม หมู่ ๒ ตำบลผาตั้ง	-	๑๐๐,๐๐๐	๑๐๐,๐๐๐	๑๐๐,๐๐๐	๑๐๐,๐๐๐	ร้อยละ ๙๐ ของ คนรุ่นหลังได้รู้จัก ประเพณีอันดีงาม และร่วมสืบสาน ไว้ต่อไป	วัฒนธรรม ประเพณีอันดี งามคงอยู่กับ สังคมไทยสืบ ต่อไป	กองการศึกษาฯ อบต.ผาตั้ง
รวม	๓ โครงการ	-	-	๕๐,๐๐๐	๑๕๐,๐๐๐	๑๕๐,๐๐๐	๑๕๐,๐๐๐	๑๕๐,๐๐๐	-	-	-

๔.๒ กลยุทธ์ ส่งเสริมการลงทุน การพาณิชย์กรรม การเกษตรและเพิ่มมูลค่าของผลิตภัณฑ์ชุมชน

(๑) แผนงานสร้างความเข้มแข็งของชุมชน

ที่	โครงการ	วัตถุประสงค์	เป้าหมาย (ผลผลิตของ โครงการ)	งบประมาณ					ตัวชี้วัด (KPI)	ผลที่คาดว่าจะได้รับ	หน่วยงาน รับผิดชอบหลัก
				๒๕๖๖ (บาท)	๒๕๖๗ (บาท)	๒๕๖๘ (บาท)	๒๕๖๙ (บาท)	๒๕๗๐ (บาท)			
๑	ส่งเสริมและ พัฒนาการเลี้ยง ผึ้งโพลงป่า (one plan)	เพื่อถ่ายทอดความรู้ การเลี้ยงผึ้งโพลงป่า ให้แก่เกษตรกร	เกษตรกรที่สนใจ เลี้ยงผึ้งโพลงป่า หมู่ที่ ๑-หมู่ที่ ๗ จำนวน ๒๐ ราย	-	-	๔๐,๐๐๐	๔๐,๐๐๐	๔๐,๐๐๐	จำนวนเกษตรกร ได้ผลผลิตเพิ่มขึ้น จากเดิมไม่น้อยกว่า ร้อยละ ๖๐	เกษตรกรสามารถ เลี้ยงผึ้งโพลงป่า ได้อย่างถูกต้องตาม หลักวิชาการ	กองสวัสดิการฯ อบต.ผาตั้ง สนง.เกษตร อำเภอสังขม
๒	ฝึกอบรมการ แปรรูปผลผลิต ทางการเกษตร ในกลุ่มเกษตรกร	เพื่อถ่ายทอดความรู้ การแปรรูปผลผลิต ทางการเกษตร	กลุ่มเกษตรกร หมู่ที่ ๑-หมู่ที่ ๗ จำนวน ๒๐ ราย	-	-	๒๐,๐๐๐	๒๐,๐๐๐	๒๐,๐๐๐	เกษตรกร/แม่บ้าน เกษตรกร/วิสาหกิจ ชุมชนออกแบบสร้าง ผลิตภัณฑ์ใหม่ได้	กลุ่มเกษตรกร มีทักษะเพิ่มมูลค่า ผลผลิตและสร้าง รายได้ให้แก่ชุมชน	กองสวัสดิการฯ อบต.ผาตั้ง สนง.เกษตร อำเภอสังขม
๓	ปรับปรุงตลาด ของป่า	เพื่อส่งเสริมรายได้ ให้แก่ประชาชน	กลุ่มค้าขายตลาด น้ำตกเทพธารทอง จำนวน ๒๐ ราย	-	-	๑๐๐,๐๐๐	๑๐๐,๐๐๐	๑๐๐,๐๐๐	จำนวนกลุ่มผู้ค้า มีรายได้เพิ่มขึ้น	เพิ่มมูลค่าผลผลิต และสร้างรายได้ ให้แก่ชุมชน	กองสวัสดิการฯ สำนักปลัด
รวม	๓ โครงการ	-	-	-	-	๑๖๐,๐๐๐	๑๖๐,๐๐๐	๑๖๐,๐๐๐	-	-	-

ก. ยุทธศาสตร์ชาติ ๒๐ ปี ยุทธศาสตร์ที่ ๕ ด้านการสร้างการเติบโตบนคุณภาพชีวิตที่เป็นมิตรกับสิ่งแวดล้อม

ข. แผนพัฒนาเศรษฐกิจและสังคมแห่งชาติ หมายเหตุที่ ๑๑ ไทยสามารถลดความเสี่ยงและผลกระทบจากภัยธรรมชาติและ การเปลี่ยนแปลงสภาพภูมิอากาศ

ค. Sustainable Development Goals : SDGs เป้าหมายที่ ๑๕ ปกป้อง ป่าชุมชน และสนับสนุนการใช้ระบบนิเวศบนบกอย่างยั่งยืน จัดการป่าไม้อย่างยั่งยืน ต่อสู้การกลายสภาพเป็นทะเลทราย

หยุดการเสื่อมโทรมของที่ดินและฟื้นสภาพกลับมาใหม่ และหยุดการสูญเสียความหลากหลายทางชีวภาพ

เป้าประสงค์ที่ ๑๕.๒ ส่งเสริมการดำเนินการด้านการบริหารจัดการป่าไม้ทุกประเภทอย่างยั่งยืน หยุดยั้งการตัดไม้ทำลายป่า ฟื้นฟูป่าที่เสื่อมโทรม

และเพิ่มการปลูกป่าและฟื้นฟูป่าทั่วโลก ภายในปี ๒๕๖๓

ง. ยุทธศาสตร์การพัฒนาจังหวัดหนองคาย ยุทธศาสตร์ที่ ๓ การเสริมสร้างความมั่นคงของคน สังคมและสิ่งแวดล้อม

จ. ยุทธศาสตร์การพัฒนาขององค์กรปกครองส่วนท้องถิ่นในเขตจังหวัดหนองคาย ยุทธศาสตร์ที่ ๑ พัฒนาคนทุกช่วงวัย ชุมชน สังคม การสาธารณสุขและสิ่งแวดล้อมให้เป็นเมืองน่าอยู่

๑. ยุทธศาสตร์การพัฒนาขององค์การบริหารส่วนตำบลผาดั้ง ยุทธศาสตร์ที่ ๕ ยุทธศาสตร์การพัฒนาด้านการบริหารจัดการสิ่งแวดล้อม และอนุรักษ์ทรัพยากรธรรมชาติ

๕.๑ กลยุทธ์ ส่งเสริมอนุรักษ์ทรัพยากรธรรมชาติและสิ่งแวดล้อม โดยการมีส่วนร่วมของชุมชนแบบยั่งยืน

(๑) แผนงานการเกษตร

ที่	โครงการ	วัตถุประสงค์	เป้าหมาย (ผลผลิตของโครงการ)	งบประมาณ					ตัวชี้วัด (KPI)	ผลที่คาดว่าจะ ได้รับ	หน่วยงาน รับผิดชอบ หลัก
				๒๕๖๖ (บาท)	๒๕๖๗ (บาท)	๒๕๖๘ (บาท)	๒๕๖๙ (บาท)	๒๕๗๐ (บาท)			
๑	โครงการปลูกป่า และบำรุงรักษาป่า ชุมชน (one plan)	เพื่ออนุรักษ์ป่าไม้ และพัฒนาแหล่ง ต้นน้ำ	ป่าชุมชน หมู่ที่ ๑-๗	๒๐,๐๐๐	๒๐,๐๐๐	๒๐,๐๐๐	๒๐,๐๐๐	๒๐,๐๐๐	จำนวนต้นไม้ใน ป่าชุมชนเพิ่มขึ้น	ตำบลผาดั้งมีป่าไม้ ที่อุดมสมบูรณ์	สำนักปลัด อบต.ผาดั้ง
๒	โครงการรักษาน้ำรักป่า รักษาแผ่นดิน	เพื่ออนุรักษ์ป่าไม้ และแหล่งต้นน้ำ	ป่าชุมชน/แหล่งต้นน้ำ หมู่ที่ ๑-๗	๒๐,๐๐๐	๒๐,๐๐๐	๒๐,๐๐๐	๒๐,๐๐๐	๒๐,๐๐๐	จำนวนต้นไม้ใน ป่าชุมชนเพิ่มขึ้น	ตำบลผาดั้งมีป่าไม้ ที่อุดมสมบูรณ์	สำนักปลัด อบต.ผาดั้ง
๓	โครงการปรับปรุง ภูมิทัศน์ (one plan)	เพื่อให้ชุมชนมี ความสะอาด น่าอยู่ น่าอาศัย และมีภูมิทัศน์ ที่สวยงาม	ปรับปรุงภูมิทัศน์ - แหล่งท่องเที่ยว - บริเวณโดยรอบ สำนักงาน อบต.ผาดั้ง - ภายในหมู่บ้าน หมู่ที่ ๑-๗	๕๐,๐๐๐	๕๐,๐๐๐	๕๐,๐๐๐	๕๐,๐๐๐	๕๐,๐๐๐	ร้อยละ ๘๐ ของ พื้นที่ตำบลผาดั้ง มีความสะอาด น่าอยู่ น่าอาศัย มากขึ้น	แหล่งท่องเที่ยว และชุมชนมีความ สะอาด น่าอยู่ น่าอาศัย	สำนักปลัด อบต.ผาดั้ง
๔	โครงการทำแนว กันไฟฟ้า (one plan)	เพื่อป้องกันไม่ให้ เกิดไฟไหม้ป่า	จุดเสี่ยงเกิดไฟป่า ในพื้นที่ป่าชุมชน หมู่ที่ ๑ - ๗	๒๐,๐๐๐	๒๕,๐๐๐	๒๕,๐๐๐	๒๕,๐๐๐	๒๕,๐๐๐	จำนวนป่าไม้ใน ป่าชุมชนมีอัตรา ที่เพิ่มขึ้น	ป่าไม้และสัตว์ป่า ไม่ถูกเผาทำลาย ด้วยไฟฟ้า	สำนักปลัด อบต.ผาดั้ง

ที่	โครงการ	วัตถุประสงค์	เป้าหมาย (ผลผลิตของโครงการ)	งบประมาณ					ตัวชี้วัด (KPI)	ผลที่คาดว่าจะ ได้รับ	หน่วยงาน รับผิดชอบ หลัก
				๒๕๖๖ (บาท)	๒๕๖๗ (บาท)	๒๕๖๘ (บาท)	๒๕๖๙ (บาท)	๒๕๗๐ (บาท)			
๕	กิจกรรมจัดหาอุปกรณ์ ในภารกิจด้านการ ป้องกันและควบคุม ไฟฟ้า	เพื่อให้สามารถ ปฏิบัติงานในภารกิจ ด้านการป้องกันและ ควบคุมไฟฟ้าได้ อย่างต่อเนื่องและมี ประสิทธิภาพ	จัดหาเครื่องเป่าลม เป่าใบไม้ เครื่องยนต์ ๒ จังหวะ จำนวน ๔ เครื่อง	-	๒๐,๘๐๐	๒๐,๘๐๐	๒๐,๘๐๐	๒๐,๘๐๐	จำนวนเครื่องมือ และอุปกรณ์ที่ สามารถปฏิบัติ งานได้อย่างมี ประสิทธิภาพ เพิ่มขึ้น	- มีเครื่องมือและ อุปกรณ์เครื่องเป่า ลม สำหรับใช้เป่า ใบไม้คั่นแนวทาง กันไฟไหม้ให้ไหม้ ลุกลามป่า - ป่าไม้และสัตว์ป่า ไม่ถูกเผาทำลาย ด้วยไฟฟ้า	สำนักปลัด อบต.ผาตั้ง
๖	โครงการอนุรักษ์ พันธุ์กรรมพืชอันเนื่อง มาจากพระราชดำริ สมเด็จพระกนิษฐาธิราช เจ้า กรมสมเด็จพระเทพ รัตนราชสุดาฯ	เพื่ออนุรักษ์พันธุ์ กรรมพืช ในสมเด็จพระ กนิษฐาธิราชเจ้า กรมสมเด็จพระเทพ รัตนราชสุดาฯ	อนุรักษ์พันธุ์พืช ในพื้นที่ป่าชุมชน ตำบลผาตั้ง	๕๐,๐๐๐	๕๐,๐๐๐	๕๐,๐๐๐	๕๐,๐๐๐	๕๐,๐๐๐	จำนวนพันธุ์พืช ที่ได้รับการดูแล รักษาอนุรักษ์ไว้ เพิ่มขึ้น	พันธุ์พืชในสมเด็จพระ กนิษฐาธิราช เจ้าฯ ได้รับการ อนุรักษ์ไว้	สำนักปลัด อบต.ผาตั้ง
รวม	๖ โครงการ	-	-	๑๖๐,๐๐๐	๑๘๕,๘๐๐	๑๘๕,๘๐๐	๑๘๕,๘๐๐	๑๘๕,๘๐๐	-	-	-

ก. ยุทธศาสตร์ชาติ ๒๐ ปี ยุทธศาสตร์ที่ ๓ ด้านการพัฒนาและเสริมสร้างศักยภาพคน

ข. แผนพัฒนาเศรษฐกิจและสังคมแห่งชาติ หมายเหตุที่ ๑๒ ไทยมีกำลังคนสมรรถนะสูง มุ่งเรียนรู้อย่างต่อเนื่อง ตอบโจทย์การพัฒนาแห่งอนาคต

ค. Sustainable Development Goals : SDGs เป้าหมายที่ ๔ สร้างหลักประกันว่าทุกคนมีการศึกษาที่มีคุณภาพอย่างครอบคลุมและเท่าเทียม และสนับสนุนโอกาสในการเรียนรู้ตลอดชีวิต
เป้าประสงค์ที่ ๔.๗ สร้างหลักประกันว่าผู้เรียนทุกคนได้รับความรู้และทักษะที่จำเป็นสำหรับส่งเสริมการพัฒนาที่ยั่งยืน รวมไปถึง
การศึกษาสำหรับการพัฒนาที่ยั่งยืน และการมีวิถีชีวิตที่ยั่งยืน สิทธิมนุษยชน ความเสมอภาคระหว่างเพศ การส่งเสริมวัฒนธรรมแห่งความสงบสุขและไม่ใช้ความรุนแรง การเป็นพลเมืองของโลก
และความนิยมในความหลากหลายทางวัฒนธรรมและในมีส่วนร่วมของวัฒนธรรมต่อการพัฒนาที่ยั่งยืน ภายในปี ๒๕๗๓

ง. ยุทธศาสตร์การพัฒนาจังหวัดหนองคาย ยุทธศาสตร์ที่ ๓ การเสริมสร้างความมั่นคงของคน สังคมและสิ่งแวดล้อม

จ. ยุทธศาสตร์การพัฒนาขององค์กรปกครองส่วนท้องถิ่นในเขตจังหวัดหนองคาย ยุทธศาสตร์ที่ ๓ ส่งเสริมการศึกษา ศาสนา ศิลปวัฒนธรรม การกีฬา และการท่องเที่ยว

๑. ยุทธศาสตร์การพัฒนาขององค์การบริหารส่วนตำบลผาตั้ง ยุทธศาสตร์ที่ ๖ ยุทธศาสตร์การพัฒนาด้านการศึกษา ศิลปวัฒนธรรม จารีตประเพณี และภูมิปัญญาท้องถิ่น

๖.๑ กลยุทธ์ ส่งเสริมการศึกษาให้ได้มาตรฐานและทั่วถึง/ส่งเสริมการสืบทอดภูมิปัญญาท้องถิ่น อนุรักษ์ขนบธรรมเนียม จารีตประเพณี

(๑) แผนงานการศึกษา

ที่	โครงการ	วัตถุประสงค์	เป้าหมาย (ผลผลิตของโครงการ)	งบประมาณ					ตัวชี้วัด (KPI)	ผลที่คาดว่าจะ ได้รับ	หน่วยงาน รับผิดชอบ หลัก
				๒๕๖๖ (บาท)	๒๕๖๗ (บาท)	๒๕๖๘ (บาท)	๒๕๖๙ (บาท)	๒๕๗๐ (บาท)			
๑	กิจกรรมวันเด็ก แห่งชาติ	เพื่อสร้างขวัญ และกำลังใจ ให้แก่เด็ก	เด็กในเขตพื้นที่ ตำบลผาตั้ง	๘๐,๐๐๐	๘๐,๐๐๐	๘๐,๐๐๐	๘๐,๐๐๐	๘๐,๐๐๐	จำนวนเด็กที่ เข้าร่วมกิจกรรม มีกำลังใจที่ดีขึ้น	เด็กได้รับความ อบอุ่นที่ผู้ใหญ่ให้ ความสำคัญ	กองการศึกษา อบต.ผาตั้ง
๒	โครงการอาหาร เสริม (นม)	เพื่อให้เด็กได้รับ สารอาหารที่ ครบถ้วนและ ถูกต้องตาม หลักโภชนาการ	- โรงเรียนในเขตตำบล ผาตั้ง จำนวน ๕ แห่ง - ศพด.ในสังกัด อบต. ผาตั้ง จำนวน ๕ แห่ง	๑,๓๐๐,๐๐๐	๑,๑๖๒,๕๙๐	๑,๐๖๗,๕๖๙	๑,๐๔๘,๔๔๕	๑,๐๔๘,๔๔๕	จำนวนเด็กที่ ได้รับประทาน อาหารเสริม (นม) ครบ ทุกคน	เด็กได้รับสาร อาหารครบถ้วนทำ ให้ร่างกายแข็งแรง และมีพัฒนาการ การเรียนรู้ได้ดีขึ้น	กองการศึกษา อบต.ผาตั้ง

ที่	โครงการ	วัตถุประสงค์	เป้าหมาย (ผลผลิตของโครงการ)	งบประมาณ					ตัวชี้วัด (KPI)	ผลที่คาดว่าจะ ได้รับ	หน่วยงาน รับผิดชอบ หลัก
				๒๕๖๖ (บาท)	๒๕๖๗ (บาท)	๒๕๖๘ (บาท)	๒๕๖๙ (บาท)	๒๕๗๐ (บาท)			
๓	โครงการ สนับสนุน ค่าใช้จ่าย การบริหาร สถานศึกษา - สนับสนุน โครงการอาหาร กลางวัน	- เพื่อให้เด็ก นักเรียนได้ รับประทาน อาหารกลางวัน ที่ถูกต้องตาม หลักโภชนาการ	- อุดหนุนงบประมาณ ค่าอาหารกลางวันให้แก่ โรงเรียนสังกัด (สพฐ.) ในเขต ต.ผาตั้ง ๕ แห่ง - ผลักส่งเงินค่าอาหาร กลางวัน ให้แก่ ศพด. อบต.ผาตั้ง ทั้ง ๕ แห่ง	๒,๔๐๐,๐๐๐	๒,๘๐๖,๖๐๐	๒,๔๗๙,๔๐๐	๒,๘๘๓,๔๐๐	๒,๘๘๓,๔๐๐	จำนวนเด็กที่ ได้รับประทาน อาหารกลางวัน ครบทุกคน	เด็กนักเรียน มีสุขภาพที่ แข็งแรงส่งผล ให้มีพัฒนาการ เรียนรู้ได้ดีขึ้น	กองการศึกษา อบต.ผาตั้ง
	- ค่าจัดการเรียน การสอน (ราย หัว) ๒,๐๔๐ บาท/ปี	- เพื่อจัดให้มีสื่อ ในการจัดการ เรียนการสอน สำหรับเด็กเล็ก	- ผลักส่งเงินค่าจัดการ เรียนการสอน (รายหัว) ให้ ศพด.ในสังกัด อบต.ผาตั้ง ทั้ง ๕ แห่ง	๘๓๓,๐๐๐	๑,๑๘๑,๘๘๐	๙๒๖,๑๐๐	๙๒๖,๑๐๐	๙๒๖,๑๐๐	เด็กเล็กทุกคนมี พัฒนาการเรียน รู้ได้ดีเพิ่มขึ้น	เด็กมีพัฒนาการ ในการเรียนรู้ได้ เร็วขึ้น	กองการศึกษา อบต.ผาตั้ง
	- ค่าหนังสือ เรียน คนละ ๒๐๐ บาท/ปี	- เพื่อจัดให้มี หนังสือเรียน สำหรับเด็กเล็ก	- ผลักส่งเงินค่าหนังสือ เรียน ให้ ศพด.ในสังกัด อบต.ผาตั้ง ทั้ง ๕ แห่ง	๒๘๙,๐๐๐	๒๐๐,๑๒๔	๒๐๗,๐๖๐	๒๑๔,๒๐๐	๒๑๔,๒๐๐	เด็กเล็กทุกคนมี หนังสือเรียน	เด็กมีพัฒนาการ เรียนรู้ได้เร็วขึ้น	กองการศึกษา อบต.ผาตั้ง
	- ค่าอุปกรณ์ การเรียน อัตร คนละ ๒๙๐ บาท/ปี	- เพื่อจัดให้มี อุปกรณ์การ เรียนสำหรับ เด็ก	- ผลักส่งเงินค่าอุปกรณ์ การเรียน ให้แก่ ศพด. อบต.ผาตั้ง ๕ แห่ง	๓๒,๐๐๐	๒๑,๘๐๐	๒๑,๐๐๐	๒๑,๐๐๐	๒๑,๐๐๐	เด็กเล็กทุกคนมี อุปกรณ์ใช้ใน การเรียน	เด็กมีพัฒนาการ และทักษะการ เรียนรู้ได้เร็วขึ้น	กองการศึกษา อบต.ผาตั้ง

ที่	โครงการ	วัตถุประสงค์	เป้าหมาย (ผลผลิตของโครงการ)	งบประมาณ					ตัวชี้วัด (KPI)	ผลที่คาดว่าจะ ได้รับ	หน่วยงาน รับผิดชอบ หลัก
				๒๕๖๖ (บาท)	๒๕๖๗ (บาท)	๒๕๖๘ (บาท)	๒๕๖๙ (บาท)	๒๕๗๐ (บาท)			
	- ค่าเครื่องแบบนักเรียน อัตราคนละ ๓๒๕บาท/ปี - ค่ากิจกรรมพัฒนาผู้เรียน อัตราคนละ ๕๗๐ บาท/ปี	- เพื่อให้เด็กมีชุดนักเรียนใส่อย่าง เป็นระเบียบฯ - เพื่อจัดกิจกรรมพัฒนาการเรียนรู้อให้แก่เด็ก	- ผลักส่งเงินค่าเครื่องแบบนักเรียนให้แก่ ศพด. อบต.ผาตั้ง ทั้ง ๕ แห่ง - ผลักส่งเงินค่า กิจกรรมพัฒนาผู้เรียนให้แก่ ศพด.อบต.ผาตั้ง ๕ แห่ง	๔๘,๐๐๐	๓๕,๔๒๕	๓๔,๑๒๕	๓๔,๑๒๕	๓๔,๑๒๕	เด็กเล็กทุกคนมีชุดนักเรียนสวมใส่ เด็กเล็กทุกคนมีอุปกรณ์ใช้ในการเรียน	เด็กมีพัฒนาการเรียนรู้อได้เร็วขึ้น เด็กมีพัฒนาการ และทักษะการเรียนรู้อได้เร็วขึ้น	กองการศึกษา อบต.ผาตั้ง กองการศึกษา อบต.ผาตั้ง
๔	โครงการโรงเรียน สีขาว	เพื่อสร้างภูมิคุ้มกัน ด้านร่างกายจิตใจ ให้แก่เด็กนักเรียน ไม่ตกเป็นทาส ยาเสพติด	อุดหนุนงบประมาณ ให้โรงเรียนบ้านผาตั้ง ดำเนินการโครงการ โรงเรียนสีขาว	๑๐,๐๐๐	๑๐,๐๐๐	๑๐,๐๐๐	๑๐,๐๐๐	๑๐,๐๐๐	นักเรียน ๙๐ % มีภูมิคุ้มกันทางด้าน ร่างกายและจิตใจ ไม่ตกเป็นทาสของ ยาเสพติด	นักเรียนรู้อถึงพิษ ภัยของยาเสพติด และไม่ตกเป็นทาส ของยาเสพติด	- กองการศึกษา อบต.ผาตั้ง - ร.ร.บ้านผาตั้ง
๕	โครงการสถาน ศึกษาสีขาว ปลอดยาเสพติด และอบายมุข	เพื่อสร้างภูมิคุ้มกัน ทางด้านร่างกาย และจิตใจให้ นักเรียนไม่ตกเป็น ทาสของยาเสพติด	อุดหนุนงบประมาณ ให้ ร.ร.บ้านนาโคก ดำเนินการตาม โครงการฯ	๑๐,๐๐๐	๑๐,๐๐๐	๑๐,๐๐๐	๑๐,๐๐๐	๑๐,๐๐๐	นักเรียน ๙๐ % มีภูมิคุ้มกันทางด้าน ร่างกายและจิตใจ ไม่ตกเป็นทาสของ ยาเสพติด	นักเรียนรู้อถึงพิษ ภัยของยาเสพติด และไม่ตกเป็นทาส ของยาเสพติด	- กองการศึกษา อบต.ผาตั้ง - ร.ร.บ้านนาโคก
๖	โครงการป้องกัน และแก้ไขปัญหา ยาเสพติดและสิ่ง เสพติดในสถาน ศึกษา	เพื่อเสริมสร้าง คุณธรรมจริยธรรม ให้นักเรียนมี ภูมิคุ้มกันยาเสพติด ในสถานศึกษา	อุดหนุนงบประมาณ ให้โรงเรียนบ้านปาก โสม ดำเนินการตาม โครงการฯ	๑๐,๐๐๐	๑๐,๐๐๐	๑๐,๐๐๐	๑๐,๐๐๐	๑๐,๐๐๐	นักเรียน ๙๐ % มีคุณธรรมจริยธรรม เป็นภูมิคุ้มกันยาเสพติด	นักเรียนรู้อถึงพิษ ภัยของยาเสพติด และไม่ตกเป็นทาส ของยาเสพติด	- กองการศึกษา อบต.ผาตั้ง - ร.ร.บ้านปาก โสม

ที่	โครงการ	วัตถุประสงค์	เป้าหมาย (ผลผลิตของ โครงการ)	งบประมาณ					ตัวชี้วัด (KPI)	ผลที่คาดว่าจะ ได้รับ	หน่วยงาน รับผิดชอบ หลัก
				๒๕๖๖ (บาท)	๒๕๖๗ (บาท)	๒๕๖๘ (บาท)	๒๕๖๙ (บาท)	๒๕๗๐ (บาท)			
๗	โครงการโรงเรียน สีขาวห่างไกลยา เสพติด	เพื่อให้ นักเรียนมี ความรู้ถึงโทษ และพิษภัยของ ยาเสพติด	อุดหนุนงบประมาณ ให้ ร.ร.บ้านห้วยไช้ ดำเนินการตาม โครงการโรงเรียน สีขาวห่างไกล ยาเสพติด	๑๐,๐๐๐	๑๐,๐๐๐	๑๐,๐๐๐	๑๐,๐๐๐	๑๐,๐๐๐	นักเรียน ๙๐ % มีความเข้าใจ เรื่องโทษและภัย ของสารเสพติด	นักเรียนรู้เท่าทัน ถึงโทษของยา เสพติด	- กองการศึกษา อบต.ผาตั้ง - ร.ร.บ้านห้วย ไช้
๘	โครงการสถาน ศึกษาสีขาวปลอด ยาเสพติดและ อบายมุข	เพื่อสร้างภูมิคุ้ม กันทางด้าน ร่างกายและ จิตใจให้นักเรียน ไม่ตกเป็นทาส ของยาเสพติด และอบายมุข	อุดหนุนงบประมาณ ให้ ร.ร.บ้านดงต้อง ดำเนินการโครงการ สถานศึกษาสีขาวฯ	๑๐,๐๐๐	๑๐,๐๐๐	๑๐,๐๐๐	๑๐,๐๐๐	๑๐,๐๐๐	นักเรียนมีภูมิ คุ้มกันทางด้าน ร่างกายและ จิตใจ ไม่ตกเป็น ทาสยาเสพติด	โรงเรียน/ชุมชน ปลอดยาเสพติด ส่งผลให้ไม่เกิด ปัญหาทางสังคม	- กองการศึกษา อบต.ผาตั้ง - ร.ร.บ้านดงต้อง
๙	โครงการศูนย์การ เรียนรู้ปลอดยา เสพติด	เพื่อให้ศูนย์การ เรียนรู้ปลอดยา เสพติด	อุดหนุนงบประมาณ ให้ กศน.อำเภอ สังคม ดำเนินการ โครงการศูนย์การ เรียนรู้ปลอดยา เสพติด	๑๐,๐๐๐	๑๐,๐๐๐	๑๐,๐๐๐	๑๐,๐๐๐	๑๐,๐๐๐	นักศึกษา ๘๐ % มีทักษะความคิด สร้างภูมิคุ้มกัน ทางด้านร่างกาย และจิตใจ ไม่ตก เป็นทาสของยา เสพติด	- นักศึกษาไม่ตก เป็นทาสของยา เสพติด - ศูนย์การเรียนรู้ ปลอดยาเสพติด	- กองการศึกษา อบต.ผาตั้ง - กศน.อำเภอ สังคม
รวม	๙ โครงการ	-	-	๕,๔๘๘,๔๔๔	๕,๘๗๑,๕๗๘	๕,๑๗๙,๐๐๓	๕,๕๗๙,๕๑๙	๕,๕๗๙,๕๑๙	-	-	-

(๒) แผนงานการศาสนาวัฒนธรรมและนันทนาการ

ที่	โครงการ	วัตถุประสงค์	เป้าหมาย (ผลผลิตของโครงการ)	งบประมาณ					ตัวชี้วัด (KPI)	ผลที่คาดว่าจะได้รับ	หน่วยงาน รับผิดชอบ หลัก
				๒๕๖๖ (บาท)	๒๕๖๗ (บาท)	๒๕๖๘ (บาท)	๒๕๖๙ (บาท)	๒๕๗๐ (บาท)			
๑	โครงการจัดงานกีฬาตำบลผาตั้ง	เพื่อส่งเสริมให้ประชาชนออกกำลังกาย และใช้เวลาว่างให้เกิดประโยชน์	เยาวชน/ประชาชนตำบลผาตั้ง หมู่ที่ ๑-๗	๑๐๐,๐๐๐	๑๐๐,๐๐๐	๑๐๐,๐๐๐	๑๐๐,๐๐๐	๑๐๐,๐๐๐	จำนวนประชาชนที่มีสุขภาพร่างกายแข็งแรงเพิ่มขึ้น	ประชาชนมีสุขภาพแข็งแรงและรู้จักใช้เวลาว่างให้เกิดประโยชน์	กองการศึกษา อบต.ผาตั้ง
๒	โครงการจัดงานประเพณีลอยกระทง	เพื่อปลูกฝังอนุรักษ์และสืบสานวัฒนธรรมประเพณีอันดีงามให้แก่เด็ก เยาวชนและประชาชนในพื้นที่	จัดงานวันลอยกระทงริมน้ำโขงบริเวณอ่างปลาบึก บ้านผาตั้ง หมู่ที่ ๑ ตำบลผาตั้ง	๘๐,๐๐๐	๘๐,๐๐๐	๑๐๐,๐๐๐	๑๐๐,๐๐๐	๑๐๐,๐๐๐	ร้อยละ ๘๐ ของคนรุ่นหลังได้รู้จักประเพณีอันดีงามและร่วมสืบสานไว้ต่อไป	วัฒนธรรมประเพณีอันดีงามคงอยู่กับสังคมไทยสืบต่อไป	กองการศึกษา อบต.ผาตั้ง
๓	โครงการเทศกาลวันกล้วยน้ำว้าอำเภอสังคม	เพื่ออนุรักษ์วัฒนธรรมประเพณีอันดีงามและส่งเสริมการจำหน่ายผลิตภัณฑ์จากพืชผลทางการเกษตร (สินค้า OTOP)	ตกแต่งขบวนรถด้วยกล้วยน้ำว้าและผลผลิตการเกษตรในพื้นที่ และแห่ขบวนรถร่วมกับ อบต.ต่างๆ ในเขตอำเภอสังคม เพื่อประชาสัมพันธ์กล้วยน้ำว้าและผลผลิตการเกษตร	๔๐,๐๐๐	๔๐,๐๐๐	๖๐,๐๐๐	๖๐,๐๐๐	๖๐,๐๐๐	กล้วยน้ำว้าอำเภอสังคม เป็นที่รู้จักอย่างแพร่หลายเพิ่มขึ้น	- ประชาชนมีรายได้จากการจำหน่ายกล้วยน้ำว้าและผลิตภัณฑ์จากพืชผลทางการเกษตร - วัฒนธรรมประเพณีอันดีงามได้รับการอนุรักษ์สืบไป	สำนักปลัด อบต.ผาตั้ง
รวม	๓ โครงการ	-	-	๒๒๐,๐๐๐	๒๒๐,๐๐๐	๒๖๐,๐๐๐	๒๖๐,๐๐๐	๒๖๐,๐๐๐	-	-	-

ก. ยุทธศาสตร์ชาติ ๒๐ ปี ยุทธศาสตร์ที่ ๖ ด้านการปรับสมดุลและพัฒนาระบบการบริหารจัดการภาครัฐ

ข. แผนพัฒนาเศรษฐกิจและสังคมแห่งชาติ หมายเหตุที่ ๑๓ ไทยมีภาครัฐที่ทันสมัย มีประสิทธิภาพ และตอบโจทย์ประชาชน

ค. Sustainable Development Goals : SDGs เป้าหมายที่ ๑๖ ส่งเสริมสังคมที่สงบสุขและครอบคลุม เพื่อการพัฒนาที่ยั่งยืน ให้ทุกคนเข้าถึงความยุติธรรม และสร้างสถาบันที่มีประสิทธิภาพ รับผิดชอบ และครอบคลุมในทุกระดับ

เป้าประสงค์ที่ ๑๖.๗ สร้างหลักประกันว่าจะมีกระบวนการตัดสินใจที่มีความรับผิดชอบ ครอบคลุม มีส่วนร่วม และมีความเป็นตัวแทนที่ดี ในทุกระดับการตัดสินใจ

ง. ยุทธศาสตร์การพัฒนาจังหวัดหนองคาย ยุทธศาสตร์ที่ ๔ การพัฒนาระบบบริหารจัดการภาครัฐ

จ. ยุทธศาสตร์การพัฒนาขององค์กรปกครองส่วนท้องถิ่นในเขตจังหวัดหนองคาย ยุทธศาสตร์ที่ ๔ พัฒนาระบบการให้บริการประชาชนมุ่งสู่มาตรฐานสากล

๑. ยุทธศาสตร์การพัฒนาขององค์การบริหารส่วนตำบลผาตั้ง ยุทธศาสตร์ที่ ๗ ยุทธศาสตร์การพัฒนาด้านการบริหารจัดการที่ดีภายใต้การมีส่วนร่วมของประชาชน

๗.๑ กลยุทธ์ ส่งเสริมระบบการบริหารจัดการให้เป็นไปตามหลักธรรมาภิบาล ให้มีประสิทธิภาพและประสิทธิผล/ส่งเสริมพัฒนาประชาธิปไตย ภาคพลเมือง ความเสมอภาคและสิทธิเสรีภาพ

(๑) แผนงานบริหารงานทั่วไป

ที่	โครงการ	วัตถุประสงค์	เป้าหมาย (ผลผลิตของโครงการ)	งบประมาณ					ตัวชี้วัด (KPI)	ผลที่คาดว่าจะ ได้รับ	หน่วยงาน รับผิดชอบ หลัก
				๒๕๖๖ (บาท)	๒๕๖๗ (บาท)	๒๕๖๘ (บาท)	๒๕๖๙ (บาท)	๒๕๗๐ (บาท)			
๑	จัดการเลือกตั้ง ผู้บริหารท้องถิ่น และสมาชิกสภา ท้องถิ่น	เพื่อให้ประชาชนใช้สิทธิ เลือกตั้งตามระบอบ ประชาธิปไตย	จัดให้มีการเลือกตั้งผู้บริหาร และสมาชิกสภา อบต.ผาตั้ง กรณีเพราะเหตุอื่นใดที่ นอกเหนือจากคราวระ	๑๐๐,๐๐๐	๑๐๐,๐๐๐	๑,๐๐๐,๐๐๐	๑,๐๐๐,๐๐๐	๑,๐๐๐,๐๐๐	จำนวนผู้ ไปใช้สิทธิ เลือกตั้ง	ประชาชนไป ใช้สิทธิเลือกตั้ง ตามระบอบ ประชาธิปไตย	สำนักปลัด อบต.ผาตั้ง
๒	โครงการปรับ ปรุงระบบ แผนที่ภาษี และทะเบียน ทรัพย์สิน	เพื่อปรับปรุงข้อมูล แผนที่ภาษีและทะเบียน ทรัพย์สินให้ครบถ้วน สมบูรณ์ มีประสิทธิภาพ เกิดประโยชน์ต่อการ บริหารจัดการ และสร้าง ความเป็นธรรมให้แก่ ประชาชนผู้มีหน้าที่ เสียภาษี	- เจ้าของทรัพย์สิน จำนวน ๒,๖๕๕ ราย - แปลงที่ดิน จำนวน ๔,๕๑๗ แปลง - สิ่งปลูกสร้าง จำนวน ๕๒๙ หลัง - ป้ายจำนวน ๑๓๘ ป้าย ภายในเขตพื้นที่ตำบลผาตั้ง หมู่ที่ ๑-๗	๑๐๐,๐๐๐	๑๐๐,๐๐๐	๑๕๐,๐๐๐	๑๕๐,๐๐๐	๑๕๐,๐๐๐	จำนวนผู้มี หน้าที่เสีย ภาษีชำระ ภาษีครบ ทุกราย	สามารถเพิ่ม ประสิทธิภาพ ในการจัดเก็บ รายได้ โดยเก็บ ภาษี และค่า ธรรมเนียมต่างๆ ได้อย่างครบถ้วน ถูกต้องเป็นธรรม สะดวกรวดเร็ว	กองคลัง อบต.ผาตั้ง

ที่	โครงการ	วัตถุประสงค์	เป้าหมาย (ผลผลิตของ โครงการ)	งบประมาณ					ตัวชี้วัด (KPI)	ผลที่คาดว่าจะ ได้รับ	หน่วยงาน รับผิดชอบ หลัก
				๒๕๖๖ (บาท)	๒๕๖๗ (บาท)	๒๕๖๘ (บาท)	๒๕๖๙ (บาท)	๒๕๗๐ (บาท)			
๓	การจัดงานพระราชพิธี งานรัฐพิธี และงานพิธีสำคัญ	เพื่อให้การจัดงานพระราชพิธี รัฐพิธี และงานพิธีสำคัญ ดำเนินการอย่างสมพระเกียรติ	จัดงานรัฐพิธี ณ ที่ทำการอำเภอ สังคม ในวันสำคัญ ประจำปี ตามมติ คณะรัฐมนตรีฯ	๒๐,๐๐๐	๒๐,๐๐๐	๒๐,๐๐๐	๒๐,๐๐๐	๒๐,๐๐๐	ผู้ที่เข้าร่วมงานรัฐพิธี มีความจงรักภักดีต่อสถาบันชาติศาสนาและพระมหากษัตริย์	ประชาชนได้แสดงออกถึงความจงรักภักดีต่อสถาบันชาติศาสนาและพระมหากษัตริย์	สำนักปลัด อบต.ผาตั้ง
๔	โครงการฝึกอบรมให้ความรู้สัมมนา และศึกษาดูงาน	เพื่อพัฒนาเพิ่มความรู้ให้แก่บุคลากร	บุคลากรในสังกัด อบต.ผาตั้ง	๒๐๐,๐๐๐	๒๐๐,๐๐๐	๒๐๐,๐๐๐	๒๐๐,๐๐๐	๒๐๐,๐๐๐	จำนวนบุคลากรที่ร่วมฝึกอบรมมีความรู้เพิ่มขึ้น	บุคลากรนำความรู้มาใช้ในการปฏิบัติงานในหน้าที่	สำนักปลัด อบต.ผาตั้ง
๕	โครงการฝึกอบรมให้ความรู้เกี่ยวกับกฎหมายเบื้องต้น	เพื่ออบรมให้ความรู้เกี่ยวกับด้านกฎหมาย	ผู้นำชุมชน/บุคลากรในสังกัด อบต.ผาตั้ง รวม ๖๐ คน	-	-	-	๒๐,๐๐๐	๒๐,๐๐๐	จำนวนผู้เข้าร่วมอบรมมีความรู้กฎหมายเพิ่มขึ้น	ผู้เข้าอบรมนำความรู้มาใช้ในการปฏิบัติงาน	สำนักปลัด อบต.ผาตั้ง
๖	โครงการปกป้องสถาบันสำคัญของชาติ	เพื่อให้ประชาชนแสดงความรักภักดีต่อสถาบันสำคัญของชาติ	ประชาชนตำบลผาตั้ง หมู่ที่ ๑-๗	๒๐,๐๐๐	๒๐,๐๐๐	๑๐,๐๐๐	๑๐,๐๐๐	๑๐,๐๐๐	ผู้เข้าร่วมโครงการมีความจงรักภักดีต่อสถาบันสำคัญของชาติ	ประชาชนได้แสดงออกถึงความจงรักภักดีต่อสถาบันสำคัญของชาติ	สำนักปลัด อบต.ผาตั้ง
รวม	๖ โครงการ	-	-	๔๔๐,๐๐๐	๔๔๐,๐๐๐	๑,๓๘๐,๐๐๐	๑,๔๐๐,๐๐๐	๑,๔๐๐,๐๐๐	-	-	-

(๒) แผนงานสร้างความเข้มแข็งของชุมชน

ที่	โครงการ	วัตถุประสงค์	เป้าหมาย (ผลผลิตของโครงการ)	งบประมาณ					ตัวชี้วัด (KPI)	ผลที่คาดว่าจะ ได้รับ	หน่วยงาน รับผิดชอบ หลัก
				๒๕๖๖ (บาท)	๒๕๖๗ (บาท)	๒๕๖๘ (บาท)	๒๕๖๙ (บาท)	๒๕๗๐ (บาท)			
๑	โครงการประชุมประชาคมระดับหมู่บ้าน/ตำบล	เพื่อให้ประชาชนได้แสดงความคิดเห็นและมีส่วนร่วมในการพัฒนาท้องถิ่น	- สักส่วนประชาคมท้องถิ่นตามเกณฑ์ที่กำหนด - ประชาชนในพื้นที่ หมู่ที่ ๑-๗	๓๐,๐๐๐	๓๐,๐๐๐	๓๐,๐๐๐	๓๐,๐๐๐	๓๐,๐๐๐	จำนวนผู้ที่เข้าร่วมประชาคมฯเป็นไปตามเกณฑ์ที่กำหนด	มีแนวทางพัฒนาฯ จากความต้องการของประชาชน	สำนักปลัด อบต.ผาตั้ง
รวม	๑ โครงการ	-	-	๓๐,๐๐๐	๓๐,๐๐๐	๓๐,๐๐๐	๓๐,๐๐๐	๓๐,๐๐๐	-	-	-

รายละเอียดโครงการพัฒนา
ที่นำมาจากแผนพัฒนาหมู่บ้าน
แผนพัฒนาท้องถิ่น (พ.ศ.๒๕๖๖-๒๕๗๐) ฉบับที่ ๓ ทบพวนครั้งที่ ๑/๒๕๖๗
องค์การบริหารส่วนตำบลผาตั้ง อำเภอสังขาม จังหวัดหนองคาย

- ก. ยุทธศาสตร์ชาติ ๒๐ ปี ยุทธศาสตร์ที่ ๕ ด้านการสร้างการเติบโตบนคุณภาพชีวิตที่เป็นมิตรกับสิ่งแวดล้อม
- ข. แผนพัฒนาเศรษฐกิจและสังคมแห่งชาติ ฉบับที่ ๑๓ หมายเหตุที่ ๕ ไทยเป็นประตูการค้าการลงทุนและยุทธศาสตร์ทางโลจิสติกส์ที่สำคัญของภูมิภาค
- ค. Sustainable Development Goals : SDGs เป้าหมายที่ ๙ สร้างโครงสร้างพื้นฐานที่มีความทนทาน ส่งเสริมการพัฒนาอุตสาหกรรมที่ครอบคลุมและยั่งยืน และส่งเสริมนวัตกรรม
เป้าประสงค์ที่ ๙.๑ พัฒนาโครงสร้างพื้นฐานที่มีคุณภาพ เชื่อถือได้ ยั่งยืนและมีความทนทาน ซึ่งรวมถึงโครงสร้างพื้นฐานของภูมิภาค
และที่ข้ามเขตแดน เพื่อสนับสนุนการพัฒนาทางเศรษฐกิจและความเป็นอยู่ที่ดีของมนุษย์ โดยมุ่งเป้าไปที่การเข้าถึงได้
ในราคาที่สามารถจ่ายได้และเท่าเทียมสำหรับทุกคน
- ง. ยุทธศาสตร์การพัฒนาจังหวัดหนองคาย ยุทธศาสตร์ที่ ๒ พัฒนาขีดความสามารถในการแข่งขันทางการค้า การลงทุน การค้าชายแดน การท่องเที่ยว และการบริการ
- จ. ยุทธศาสตร์การพัฒนาขององค์กรปกครองส่วนท้องถิ่นในเขตจังหวัดหนองคาย ยุทธศาสตร์ที่ ๒ พัฒนาและปรับปรุงโครงสร้างพื้นฐาน เพื่อรองรับเขตเศรษฐกิจพิเศษ
 - ๑. ยุทธศาสตร์การพัฒนาขององค์การบริหารส่วนตำบลผาตั้ง ยุทธศาสตร์ที่ ๑ ยุทธศาสตร์พัฒนาด้านโครงสร้างพื้นฐาน
 - ๑.๑ กลยุทธ์ ก่อสร้างปรับปรุงบำรุงรักษาถนน สะพาน ท่อระบายน้ำ อาคารสิ่งปลูกสร้างให้ได้มาตรฐาน ปรับปรุงแหล่งน้ำและบริหารจัดการน้ำอย่างเป็นระบบ ติดตั้ง ปรับปรุง บำรุงรักษา

ไฟฟ้าสาธารณะ และโทรคมนาคม

(๑) แผนงานอุตสาหกรรมและการโยธา

ที่	โครงการ	วัตถุประสงค์	เป้าหมาย (ผลผลิตของโครงการ)	งบประมาณ					ตัวชี้วัด (KPI)	ผลที่คาดว่าจะ ได้รับ	หน่วยงาน รับผิดชอบ หลัก
				๒๕๖๖ (บาท)	๒๕๖๗ (บาท)	๒๕๖๘ (บาท)	๒๕๖๙ (บาท)	๒๕๗๐ (บาท)			
๑	ก่อสร้างถนน คอนกรีตเสริม เหล็ก	เพื่อให้ประชาชน มีเส้นทางในการ คมนาคมที่สะดวก	ก่อสร้างถนน คสล. สายภายใน หมู่บ้าน หมู่ที่ ๑ - ๗	๕๐๐,๐๐๐	๕๐๐,๐๐๐	๕๐๐,๐๐๐	๕๐๐,๐๐๐	๕๐๐,๐๐๐	จำนวนเส้นทาง คมนาคมสะดวกที่ เพิ่มขึ้น	ประชาชนได้รับ ความสะดวกใน การสัญจรไปมา	กองช่าง อบต.ผาตั้ง
๒	ก่อสร้างถนน หินคลุก	เพื่อให้ประชาชน มีเส้นทางในการ เดินทางที่สะดวก	ก่อสร้างถนนหินคลุกสายภายใน หมู่บ้านและสายสู่พื้นที่ การเกษตร หมู่ที่ ๑ - ๗	๓๐๐,๐๐๐	๓๐๐,๐๐๐	๓๐๐,๐๐๐	๓๐๐,๐๐๐	๓๐๐,๐๐๐	จำนวนเส้นทาง คมนาคมสะดวกที่ เพิ่มขึ้น	ประชาชนได้รับ ความสะดวกใน การเดินทาง	กองช่าง อบต.ผาตั้ง
๓	ก่อสร้างถนน ลูกรัง	เพื่อให้มีเส้นทางในการ เดินทางที่สะดวก	ก่อสร้างถนนลูกรัง สายสู่พื้นที่ การเกษตร หมู่ที่ ๑ - ๗	๓๐๐,๐๐๐	๓๐๐,๐๐๐	๓๐๐,๐๐๐	๓๐๐,๐๐๐	๓๐๐,๐๐๐	จำนวนเส้นทางที่ สะดวกเพิ่มขึ้น	เกษตรกรได้รับ ความสะดวก	กองช่าง อบต.ผาตั้ง

ที่	โครงการ	วัตถุประสงค์	เป้าหมาย (ผลผลิตของโครงการ)	งบประมาณ					ตัวชี้วัด (KPI)	ผลที่คาดว่าจะ ได้รับ	หน่วยงาน รับผิดชอบ หลัก
				๒๕๖๖ (บาท)	๒๕๖๗ (บาท)	๒๕๖๘ (บาท)	๒๕๖๙ (บาท)	๒๕๗๐ (บาท)			
๔	ขยายเขตระบบ จำหน่ายไฟฟ้า แรงต่ำ	เพื่อให้ประชาชนและ เกษตรกรมีไฟฟ้าใช้ อย่างทั่วถึง	ขยายเขตไฟฟ้าแรงต่ำ สายภายในหมู่บ้านและ สายสู่พื้นที่การเกษตร หมู่ที่ ๑ - ๗	๕๐๐,๐๐๐	๕๐๐,๐๐๐	๕๐๐,๐๐๐	๕๐๐,๐๐๐	๕๐๐,๐๐๐	จำนวน ประชาชน ที่ได้รับความ สะดวกเพิ่มขึ้น	ประชาชนได้รับ ความปลอดภัยใน ชีวิตและทรัพย์สิน	กองช่าง อบต.ผาตั้ง
๕	ติดตั้งหม้อแปลง ไฟฟ้า	เพื่อให้สามารถจ่าย กระแสไฟฟ้าให้แก่ ประชาชนได้อย่าง เพียงพอ	ติดตั้งหม้อแปลงไฟฟ้า จุดที่กระแสไฟฟ้าไม่เพียงพอ หมู่ที่ ๑ - ๗	๕๐๐,๐๐๐	๕๐๐,๐๐๐	๕๐๐,๐๐๐	๕๐๐,๐๐๐	๕๐๐,๐๐๐	จำนวน ประชาชนที่ ได้รับความ สะดวกเพิ่มขึ้น	ประชาชนมีไฟฟ้า ใช้ในการประกอบ อาชีพแลดำรงชีวิต ประจำวัน	กองช่าง อบต.ผาตั้ง
๖	ขยายเขต ไฟฟ้าแรงสูง	เพื่อให้ประชาชนและ เกษตรกรมีไฟฟ้าใช้ อย่างทั่วถึง	ขยายเขตไฟฟ้าแรงต่ำ สายภายในหมู่บ้านและ สายสู่พื้นที่การเกษตร หมู่ที่ ๑ - ๗	๕๐๐,๐๐๐	๕๐๐,๐๐๐	๕๐๐,๐๐๐	๕๐๐,๐๐๐	๕๐๐,๐๐๐	จำนวน ประชาชนที่ ได้รับความ สะดวกเพิ่มขึ้น	ประชาชนได้รับ ความปลอดภัยใน ชีวิตและทรัพย์สิน	กองช่าง อบต.ผาตั้ง
๗	ติดตั้งไฟฟ้าส่อง สว่างสาธารณะ	เพื่อความปลอดภัยใน ชีวิตและทรัพย์สินของ ประชาชน	ติดตั้งไฟฟ้าส่องสว่าง สาธารณะสายภายใน หมู่บ้านและสายสู่พื้นที่ การเกษตร หมู่ที่ ๑ - ๗	๑๐๐,๐๐๐	๑๐๐,๐๐๐	๑๐๐,๐๐๐	๑๐๐,๐๐๐	๑๐๐,๐๐๐	จำนวนผู้ที่ได้รับ ความปลอดภัย มากขึ้น	ประชาชนได้รับ ความปลอดภัยใน ชีวิตและทรัพย์สิน	กองช่าง อบต.ผาตั้ง
๘	ขยายถนน คอนกรีตเสริม เหล็ก	เพื่อให้ประชาชน มีเส้นทางในการ คมนาคมที่สะดวก	ขยายความกว้างของถนน คสล. ออกข้างละ ๐.๕-๑ ม. สายภายในหมู่บ้าน หมู่ที่ ๑	๕๐๐,๐๐๐	๕๐๐,๐๐๐	๕๐๐,๐๐๐	๕๐๐,๐๐๐	๕๐๐,๐๐๐	จำนวนเส้นทาง คมนาคมสะดวก ที่เพิ่มขึ้น	ประชาชนได้รับ ความสะดวกใน การสัญจรไปมา	กองช่าง อบต.ผาตั้ง
๙	ก่อสร้างลานตาก ผลิตภัณฑ์ทางการ เกษตร	เพื่อให้เกษตรกร มีพื้นที่สำหรับตาก พืชผลทางการเกษตร	พื้นที่สาธารณะประโยชน์ หมู่ที่ ๑ - ๗	๑๐๐,๐๐๐	๑๐๐,๐๐๐	๑๐๐,๐๐๐	๑๐๐,๐๐๐	๑๐๐,๐๐๐	จำนวน เกษตรกรที่มี รายได้เพิ่มขึ้น	ลดต้นทุนการผลิต ส่งผลให้เกษตรกร มีรายได้เพิ่มขึ้น	กองช่าง อบต.ผาตั้ง
๑๐	ปรับปรุงซ่อมแซม ถนนคอนกรีต เสริมเหล็ก	เพื่อให้ประชาชน มีเส้นทางในการ คมนาคมที่สะดวก	ปรับปรุง/ซ่อมแซมถนน คสล. สายภายในหมู่บ้าน หมู่ที่ ๑ - ๗	๒๐๐,๐๐๐	๒๐๐,๐๐๐	๒๐๐,๐๐๐	๒๐๐,๐๐๐	๒๐๐,๐๐๐	จำนวนเส้นทาง คมนาคมสะดวก ที่เพิ่มขึ้น	ประชาชนได้รับ ความสะดวกใน การสัญจรไปมา	กองช่าง อบต.ผาตั้ง

ที่	โครงการ	วัตถุประสงค์	เป้าหมาย (ผลผลิตของ โครงการ)	งบประมาณ					ตัวชี้วัด (KPI)	ผลที่คาดว่าจะได้รับ	หน่วยงาน รับผิดชอบ หลัก
				๒๕๖๖ (บาท)	๒๕๖๗ (บาท)	๒๕๖๘ (บาท)	๒๕๖๙ (บาท)	๒๕๗๐ (บาท)			
๑๑	ขยายเขตระบบประปาหมู่บ้าน	เพื่อผลิตน้ำประปาให้เพียงพอต่อความต้องการของประชาชน	ภายในหมู่บ้าน หมู่ที่ ๑ - ๗	๒๐๐,๐๐๐	๒๐๐,๐๐๐	๒๐๐,๐๐๐	๒๐๐,๐๐๐	๒๐๐,๐๐๐	จำนวนครัวเรือนที่ได้รับบริการสาธารณสุขปโภค	ประชาชนมีน้ำในการอุปโภคอย่างเพียงพอ	กองช่าง อบต.ผาตั้ง
๑๒	ขยายเขตระบบประปาส่วนภูมิภาค	เพื่อผลิตน้ำประปาให้เพียงพอต่อความต้องการของประชาชน	ภายในหมู่บ้าน หมู่ที่ ๑, หมู่ที่ ๒ หมู่ที่ ๓	๒๐๐,๐๐๐	๒๐๐,๐๐๐	๒๐๐,๐๐๐	๒๐๐,๐๐๐	๒๐๐,๐๐๐	จำนวนครัวเรือนที่ได้รับบริการสาธารณสุขปโภค	ประชาชนมีน้ำในการอุปโภคอย่างเพียงพอ	กองช่าง อบต.ผาตั้ง
๑๓	ปรับปรุงต่อเติมศาลาประชาคม	เพื่อให้มีสถานที่ที่สะดวกในการจัดกิจกรรมสาธารณะต่างๆ	ปรับปรุงต่อเติมศาลาประชาคม หมู่ที่ ๑ - ๗	๒๐๐,๐๐๐	๒๐๐,๐๐๐	๒๐๐,๐๐๐	๒๐๐,๐๐๐	๒๐๐,๐๐๐	จำนวนอาคารที่ใช้งานได้สะดวกเพิ่มขึ้น	หน่วยงานรัฐและประชาชนได้ใช้ประโยชน์	กองช่าง อบต.ผาตั้ง
๑๔	ก่อสร้างศาลาประชาคม	เพื่อให้มีสถานที่ที่สะดวกในการจัดกิจกรรมสาธารณะต่างๆ	ก่อสร้างศาลาประชาคม หมู่ที่ ๑ - ๗	๔๐๐,๐๐๐	๔๐๐,๐๐๐	๔๐๐,๐๐๐	๔๐๐,๐๐๐	๔๐๐,๐๐๐	จำนวนอาคารที่ใช้งานได้สะดวกเพิ่มขึ้น	หน่วยงานรัฐและประชาชนได้ใช้ประโยชน์	กองช่าง อบต.ผาตั้ง
๑๕	ปรับปรุงซ่อมแซมหอกระจายข่าว	เพื่อให้มีหอกระจายข่าวใช้ในการประชาสัมพันธ์ข่าวสารต่างๆ ให้พร้อมใช้การได้เสมอ	ปรับปรุงซ่อมแซมหอกระจายข่าว หมู่ที่ ๑ - ๗	๒๐๐,๐๐๐	๒๐๐,๐๐๐	๒๐๐,๐๐๐	๒๐๐,๐๐๐	๒๐๐,๐๐๐	จำนวนผู้ได้รับทราบการประชาสัมพันธ์เพิ่มขึ้น	ประชาชนได้รับทราบข้อมูลข่าวสารจากช่องทางการประกาศทางหอกระจายข่าว	กองช่าง อบต.ผาตั้ง
๑๖	ก่อสร้างบล็อกคอนเวิร์ส	เพื่อให้มีช่องทางระบายน้ำไม่ให้น้ำกัดเซาะถนนพังเสียหาย	จุดที่มีน้ำกัดเซาะ หมู่ที่ ๑ - ๗	๓๐๐,๐๐๐	๓๐๐,๐๐๐	๓๐๐,๐๐๐	๓๐๐,๐๐๐	๓๐๐,๐๐๐	จำนวนถนนที่ชำรุดเสียหายลดน้อยลง	ผู้ใช้เส้นทางได้รับความสะดวกและมีความปลอดภัย	กองช่าง อบต.ผาตั้ง
๑๗	ขุดเจาะบ่อน้ำบาดาล	เพื่อจัดให้มีแหล่งน้ำแจกจ่ายให้ประชาชนได้อย่างเพียงพอ	พื้นที่ขาดแคลนน้ำอุปโภค หมู่ที่ ๑-๗	๑๐๐,๐๐๐	๑๐๐,๐๐๐	๑๐๐,๐๐๐	๑๐๐,๐๐๐	๑๐๐,๐๐๐	จำนวนผู้ใช้น้ำที่ได้รับประโยชน์เพิ่มมากขึ้น	ประชาชนมีน้ำอุปโภคและเพื่อการเกษตรอย่างเพียงพอ	กองช่าง อบต.ผาตั้ง
๑๘	ก่อสร้างรางระบายน้ำ	เพื่อระบายน้ำไม่ท่วมขังถนนและบ้านเรือนประชาชน	พื้นที่ที่ประสบปัญหาน้ำท่วมขัง หมู่ที่ ๑ - ๗	๒๐๐,๐๐๐	๒๐๐,๐๐๐	๒๐๐,๐๐๐	๒๐๐,๐๐๐	๒๐๐,๐๐๐	จำนวนพื้นที่ที่ประสบปัญหาน้ำท่วมขังลดลง	ไม่มีปัญหาน้ำท่วมขังและถนนไม่ชำรุดเสียหาย	กองช่าง อบต.ผาตั้ง
รวม	๑๘ โครงการ	-	-	๕,๓๐๐,๐๐๐	๕,๓๐๐,๐๐๐	๕,๓๐๐,๐๐๐	๕,๓๐๐,๐๐๐	๕,๓๐๐,๐๐๐	-	-	-

ก. ยุทธศาสตร์ชาติ ๒๐ ปี ยุทธศาสตร์ที่ ๓ ยุทธศาสตร์การพัฒนาและเสริมสร้างศักยภาพคน

ข. แผนพัฒนาเศรษฐกิจและสังคมแห่งชาติ หมายเหตุที่ ๔ ไทยเป็นศูนย์กลางทางการแพทย์และสุขภาพมูลค่าสูง

ค. Sustainable Development Goals : SDGs เป้าหมายที่ ๓ สร้างหลักประกันว่าคนมีชีวิตที่มีสุขภาพดีและส่งเสริมสวัสดิภาพสำหรับทุกคนในทุกวัย

เป้าประสงค์ที่ ๓.๘ บรรลุการมีหลักประกันสุขภาพถ้วนหน้า รวมถึงการป้องกันความเสี่ยงทางการเงิน การเข้าถึงการบริการสาธารณสุขจำเป็นที่มีคุณภาพ และเข้าถึงยาและวัคซีนจำเป็นที่ปลอดภัย มีประสิทธิภาพ มีคุณภาพ และมีราคาที่สามารถซื้อหาได้

ง. ยุทธศาสตร์การพัฒนาจังหวัดหนองคาย ยุทธศาสตร์ที่ ๔ พัฒนาคมน ชุมชน สังคม และสิ่งแวดล้อมให้เป็นเมืองน่าอยู่

จ. ยุทธศาสตร์การพัฒนาขององค์กรปกครองส่วนท้องถิ่นในเขตจังหวัดหนองคาย ยุทธศาสตร์ที่ ๑ พัฒนาคมนทุกช่วงวัย ชุมชน สังคม การสาธารณสุข และสิ่งแวดล้อมให้เป็นเมืองน่าอยู่

๑. ยุทธศาสตร์การพัฒนาขององค์การบริหารส่วนตำบลผาตั้ง ยุทธศาสตร์ที่ ๒ ยุทธศาสตร์พัฒนาด้านคุณภาพชีวิต ด้านสังคม และสวัสดิการ

๒.๑ กลยุทธ์ ส่งเสริมให้ประชาชนมีคุณภาพชีวิตที่ดีและได้รับสวัสดิการทางสังคมที่มีประสิทธิภาพทั่วถึง และเป็นธรรม

(๑) แผนงานสาธารณสุข

ที่	โครงการ	วัตถุประสงค์	เป้าหมาย (ผลผลิตของ โครงการ)	งบประมาณ					ตัวชี้วัด (KPI)	ผลที่คาดว่าจะ ได้รับ	หน่วยงาน รับผิดชอบ หลัก
				๒๕๖๖ (บาท)	๒๕๖๗ (บาท)	๒๕๖๘ (บาท)	๒๕๖๙ (บาท)	๒๕๗๐ (บาท)			
๑	โครงการดูแลสุขภาพผู้สูงอายุ/ผู้พิการ	เพื่อดูแลสุขภาพให้แก่ ผู้สูงอายุและผู้พิการ	ดูแลสุขภาพผู้สูงอายุและผู้พิการ ในพื้นที่บ้านดงตอง หมู่ที่ ๖	๕๐,๐๐๐	๕๐,๐๐๐	๕๐,๐๐๐	๕๐,๐๐๐	๕๐,๐๐๐	จำนวนผู้สูงอายุและผู้พิการที่ได้รับการดูแล	- ผู้สูงอายุ/ผู้พิการได้รับการดูแลอย่างทั่วถึง - ผู้สูงอายุ/ผู้พิการมีสุขภาพแข็งแรง	สำนักปลัด อบต.ผาตั้ง
รวม	๑ โครงการ	-	-	๕๐,๐๐๐	๕๐,๐๐๐	๕๐,๐๐๐	๕๐,๐๐๐	๕๐,๐๐๐	-	-	-

ก. ยุทธศาสตร์ชาติ ๒๐ ปี ยุทธศาสตร์ที่ ๓ ยุทธศาสตร์การพัฒนาและเสริมสร้างศักยภาพคน

ข. แผนพัฒนาเศรษฐกิจและสังคมแห่งชาติ หนุมหมายที่ ๔ ไทยเป็นศูนย์กลางทางการแพทย์และสุขภาพมูลค่าสูง

ค. Sustainable Development Goals : SDGs เป้าหมายที่ ๓ สร้างหลักประกันว่าคนมีชีวิตที่มีสุขภาพดีและส่งเสริมสวัสดิภาพสำหรับทุกคนในทุกวัย

เป้าประสงค์ที่ ๓.๘ บรรลุการมีหลักประกันสุขภาพถ้วนหน้า รวมถึงการป้องกันความเสี่ยงทางการเงิน การเข้าถึงการบริการสาธารณสุขจำเป็นที่มีคุณภาพ และเข้าถึงยาและวัคซีนจำเป็นที่ปลอดภัย มีประสิทธิภาพ มีคุณภาพ และมีราคาที่สามารถซื้อหาได้

ง. ยุทธศาสตร์การพัฒนาจังหวัดหนองคาย ยุทธศาสตร์ที่ ๓ เสริมสร้างความมั่นคงเพื่อสังคมสงบสุข

จ. ยุทธศาสตร์การพัฒนาขององค์กรปกครองส่วนท้องถิ่นในเขตจังหวัดหนองคาย ยุทธศาสตร์ที่ ๑ พัฒนาคอนทุกช่วงวัย ชุมชน สังคม การสาธารณสุข และสิ่งแวดล้อมให้เป็นเมืองน่าอยู่

๑. ยุทธศาสตร์การพัฒนาขององค์การบริหารส่วนตำบลผาดั่ง ยุทธศาสตร์พัฒนาที่ ๓ ยุทธศาสตร์การพัฒนาด้านการจัดระเบียบชุมชน สังคม และรักษาความสงบเรียบร้อย

๓.๑ กลยุทธ์ ส่งเสริมให้ประชาชนมีคุณภาพชีวิตที่ดีและได้รับสวัสดิการทางสังคมที่มีประสิทธิภาพทั่วถึง และเป็นธรรม

(๑) แผนงานการรักษาความสงบภายใน

ที่	โครงการ	วัตถุประสงค์	เป้าหมาย (ผลผลิตของโครงการ)	งบประมาณ					ตัวชี้วัด (KPI)	ผลที่คาดว่าจะได้รับ	หน่วยงาน รับผิดชอบหลัก
				๒๕๖๖ (บาท)	๒๕๖๗ (บาท)	๒๕๖๘ (บาท)	๒๕๖๙ (บาท)	๒๕๗๐ (บาท)			
๑	ฝึกอบรมเพิ่มศักยภาพ ชรบ.	เพื่อให้ ชรบ.หมู่บ้าน มีความรู้และมีทักษะในการปฏิบัติหน้าที่	ชรบ. หมู่บ้าน ในพื้นที่ตำบลผาดั่ง จำนวน ๕๐ คน	๓๐,๐๐๐	๓๐,๐๐๐	๓๐,๐๐๐	๓๐,๐๐๐	๓๐,๐๐๐	จำนวน ชรบ.หมู่บ้าน ที่มีทักษะในการปฏิบัติงานเพิ่มขึ้น	จำนวน ชรบ.หมู่บ้าน มีทักษะในการปฏิบัติงาน	สำนักปลัด อบต.ผาดั่ง
รวม	๑ โครงการ	-	-	๓๐,๐๐๐	๓๐,๐๐๐	๓๐,๐๐๐	๓๐,๐๐๐	๓๐,๐๐๐	-	-	-

ก. ยุทธศาสตร์ชาติ ๒๐ ปี ยุทธศาสตร์ที่ ๒ ด้านการสร้างความสามารถในการแข่งขัน

ข. แผนพัฒนาเศรษฐกิจและสังคมแห่งชาติ หมายเหตุที่ ๒ ไทยเป็นจุดหมายของการท่องเที่ยวที่เน้นคุณภาพและความยั่งยืน

ค. Sustainable Development Goals : SDGs เป้าหมายที่ ๘ ส่งเสริมการเติบโตทางเศรษฐกิจที่ต่อเนื่อง ครอบคลุม และยั่งยืน การจ้างงานเต็มที่ และมีผลิตภาพ และการมีงานที่เหมาะสมสำหรับทุกคน
เป้าประสงค์ที่ ๘.๔ ออกแบบและใช้นโยบายที่ส่งเสริมการท่องเที่ยวที่ยั่งยืนที่จะสร้างงาน และส่งเสริมวัฒนธรรมและผลิตภัณฑ์ท้องถิ่น ภายในปี ๒๕๗๓

ง. ยุทธศาสตร์การพัฒนาจังหวัดหนองคาย ยุทธศาสตร์ที่ ๒ พัฒนาขีดความสามารถในการแข่งขันทางการค้าการลงทุน การค้าชายแดนการท่องเที่ยว และการบริการ

จ. ยุทธศาสตร์การพัฒนาขององค์กรปกครองส่วนท้องถิ่นในเขตจังหวัดหนองคาย ยุทธศาสตร์ที่ ๓ ส่งเสริมการศึกษา ศาสนา ศิลปวัฒนธรรม การกีฬา และการท่องเที่ยว

๑. ยุทธศาสตร์การพัฒนาขององค์การบริหารส่วนตำบลผาตั้ง ยุทธศาสตร์ที่ ๔ ยุทธศาสตร์พัฒนาด้านการลงทุน พาณิชยกรรม และการท่องเที่ยว

๔.๑ กลยุทธ์ ส่งเสริมการท่องเที่ยวโดยการมีส่วนร่วมของชุมชน

(๑) แผนงานการศาสนาวัฒนธรรมและนันทนาการ

ที่	โครงการ	วัตถุประสงค์	เป้าหมาย (ผลผลิตของ โครงการ)	งบประมาณ					ตัวชี้วัด (KPI)	ผลที่คาดว่าจะ ได้รับ	หน่วยงาน รับผิดชอบหลัก
				๒๕๖๖ (บาท)	๒๕๖๗ (บาท)	๒๕๖๘ (บาท)	๒๕๖๙ (บาท)	๒๕๗๐ (บาท)			
๑	โครงการประเพณี บุญบั้งไฟ	เพื่อปลูกฝังอนุรักษ์ และสืบสานวัฒนธรรม ประเพณีอันดีงามให้ แก่เด็ก เยาวชนและ ประชาชนในพื้นที่	วัดบ้านดงตอง หมู่ที่ ๖	๓๐,๐๐๐	๓๐,๐๐๐	๓๐,๐๐๐	๓๐,๐๐๐	๓๐,๐๐๐	ร้อยละ ๙๐ ของ คนรุ่นหลังได้รู้จัก ประเพณีอันดีงาม และร่วมสืบสาน ไว้ต่อไป	วัฒนธรรม ประเพณีอันดี งามคงอยู่กับ สังคมไทยสืบ ต่อไป	กองการศึกษาฯ อบต.ผาตั้ง
๒	โครงการฮีต ๑๒ คลอง ๑๔	เพื่อปลูกฝังอนุรักษ์ และสืบสานวัฒนธรรม ประเพณีอันดีงามให้ แก่เด็ก เยาวชนและ ประชาชนในพื้นที่	หมู่บ้านในพื้นที่ ตำบลผาตั้ง หมู่ที่ ๑-๗	๑๐๐,๐๐๐	๑๐๐,๐๐๐	๑๐๐,๐๐๐	๑๐๐,๐๐๐	๑๐๐,๐๐๐	ร้อยละ ๙๐ ของ คนรุ่นหลังได้รู้จัก ประเพณีอันดีงาม และร่วมสืบสาน ไว้ต่อไป	วัฒนธรรม ประเพณีอันดี งามคงอยู่กับ สังคมไทยสืบ ต่อไป	กองการศึกษาฯ อบต.ผาตั้ง
รวม	๒ โครงการ	-	-	๑๓๐,๐๐๐	๑๓๐,๐๐๐	๑๓๐,๐๐๐	๑๓๐,๐๐๐	๑๓๐,๐๐๐	-	-	-

๔.๒ กลยุทธ์ ส่งเสริมการลงทุน การพาณิชย์กรรม การเกษตรและเพิ่มมูลค่าของผลิตภัณฑ์ชุมชน

(๑) แผนงานสร้างความเข้มแข็งของชุมชน

ที่	โครงการ	วัตถุประสงค์	เป้าหมาย (ผลผลิตของ โครงการ)	งบประมาณ					ตัวชี้วัด (KPI)	ผลที่คาดว่าจะได้รับ	หน่วยงาน รับผิดชอบหลัก
				๒๕๖๖ (บาท)	๒๕๖๗ (บาท)	๒๕๖๘ (บาท)	๒๕๖๙ (บาท)	๒๕๗๐ (บาท)			
๑	ฝึกอบรม กลุ่มแปรรูป ผลิตภัณฑ์จาก กล้วยน้ำว้า	เพื่อถ่ายทอด ความรู้การแปรรูป ผลิตภัณฑ์จาก กล้วยน้ำว้า (ผล,ใบ)	กลุ่มอาชีพ หมู่ที่ ๑-หมู่ที่ ๗ จำนวน ๒๐ ราย	-	-	๕๐,๐๐๐	๕๐,๐๐๐	๕๐,๐๐๐	จำนวนกลุ่มอาชีพ ได้ผลผลิตเพิ่มขึ้น จากเดิมไม่น้อยกว่า ร้อยละ ๕๐	กลุ่มอาชีพมีทักษะ เพิ่มมูลค่าผลผลิต และสร้างรายได้ ให้แก่ชุมชน	กองสวัสดิการฯ อบต.ผาตั้ง
๒	ส่งเสริมอาชีพ จักสานเส้น พลาสติก	เพื่อถ่ายทอดความรู้ ในการจักสานเส้น พลาสติกได้อย่างมี ประสิทธิภาพ	กลุ่มอาชีพจักสาน หมู่ที่ ๑-หมู่ที่ ๗ จำนวน ๒๐ ราย	-	-	๕๐,๐๐๐	๕๐,๐๐๐	๕๐,๐๐๐	จำนวนกลุ่มอาชีพ มีรายได้เพิ่มขึ้น	กลุ่มอาชีพมีทักษะ เพิ่มมูลค่าผลผลิต และสร้างรายได้ ให้แก่ชุมชน	กองสวัสดิการฯ อบต.ผาตั้ง
๓	ส่งเสริมอาชีพ จักสานผลิตภัณฑ์ จากไม้ไผ่	เพื่อถ่ายทอด ความรู้การจักสาน ผลิตภัณฑ์จากไม้ไผ่	กลุ่มอาชีพจักสาน ผลิตภัณฑ์จากไม้ไผ่ หมู่ที่ ๑-หมู่ที่ ๗ จำนวน ๒๐ ราย	-	-	๕๐,๐๐๐	๕๐,๐๐๐	๕๐,๐๐๐	จำนวนกลุ่มอาชีพ มีรายได้เพิ่มขึ้น	กลุ่มอาชีพมีทักษะ เพิ่มมูลค่าผลผลิต และสร้างรายได้ ให้แก่ชุมชน	กองสวัสดิการฯ อบต.ผาตั้ง
๔	ส่งเสริมกลุ่มอาชีพ โพหย้า	เพื่อส่งเสริมกลุ่ม อาชีพโพหย้าให้มี ประสิทธิภาพ	กลุ่มอาชีพโพหย้าหมู่ ที่ ๑-หมู่ที่ ๗ จำนวน ๒๐ ราย	-	-	๕๐,๐๐๐	๕๐,๐๐๐	๕๐,๐๐๐	จำนวนกลุ่มอาชีพ มีรายได้เพิ่มขึ้น	กลุ่มอาชีพมีทักษะ เพิ่มมูลค่าผลผลิต และสร้างรายได้ ให้แก่ชุมชน	กองสวัสดิการฯ อบต.ผาตั้ง
๕	ส่งเสริมกลุ่มอาชีพ สมุนไพรพื้นบ้าน	เพื่อส่งเสริมกลุ่ม อาชีพสมุนไพร พื้นบ้านให้มี ประสิทธิภาพ	กลุ่มอาชีพสมุนไพร พื้นบ้าน หมู่ที่ ๑-หมู่ที่ ๗ จำนวน ๒๐ ราย	-	-	๕๐,๐๐๐	๕๐,๐๐๐	๕๐,๐๐๐	จำนวนกลุ่มอาชีพ มีรายได้เพิ่มขึ้น	กลุ่มอาชีพมีทักษะ เพิ่มมูลค่าผลผลิต และสร้างรายได้ ให้แก่ชุมชน	กองสวัสดิการฯ อบต.ผาตั้ง
๖	ส่งเสริมกลุ่มอาชีพ ไม้กวาดดอกหญ้า	เพื่อส่งเสริมกลุ่ม อาชีพไม้กวาด ดอกหญ้าให้มี ประสิทธิภาพ	กลุ่มอาชีพไม้กวาด ดอกหญ้า หมู่ที่ ๑-หมู่ที่ ๗ จำนวน ๒๐ ราย	-	-	๕๐,๐๐๐	๕๐,๐๐๐	๕๐,๐๐๐	จำนวนกลุ่มอาชีพ มีรายได้เพิ่มขึ้น	กลุ่มอาชีพมีทักษะ เพิ่มมูลค่าผลผลิต และสร้างรายได้ ให้แก่ชุมชน	กองสวัสดิการฯ อบต.ผาตั้ง

ที่	โครงการ	วัตถุประสงค์	เป้าหมาย (ผลผลิตของ โครงการ)	งบประมาณ					ตัวชี้วัด (KPI)	ผลที่คาดว่าจะได้รับ	หน่วยงาน รับผิดชอบหลัก
				๒๕๖๖ (บาท)	๒๕๖๗ (บาท)	๒๕๖๘ (บาท)	๒๕๖๙ (บาท)	๒๕๗๐ (บาท)			
๗	ส่งเสริมกลุ่มอาชีพ ปศุสัตว์	เพื่อส่งเสริมกลุ่ม อาชีพปศุสัตว์ให้มี ประสิทธิภาพ	กลุ่มอาชีพปศุสัตว์ หมู่ที่ ๑-หมู่ที่ ๗ จำนวน ๒๐ ราย	-	-	๕๐,๐๐๐	๕๐,๐๐๐	๕๐,๐๐๐	จำนวนกลุ่มอาชีพ มีรายได้เพิ่มขึ้น	กลุ่มอาชีพมีทักษะ เพิ่มมูลค่าผลผลิต และสร้างรายได้ ให้แก่ชุมชน	กองสวัสดิการฯ อบต.ผาตั้ง
๘	ส่งเสริมกลุ่มพืช เศรษฐกิจ	เพื่อส่งเสริมกลุ่มพืช เศรษฐกิจให้มี ประสิทธิภาพ	กลุ่มพืชเศรษฐกิจ หมู่ที่ ๑-หมู่ที่ ๗ จำนวน ๒๐ ราย	-	-	๕๐,๐๐๐	๕๐,๐๐๐	๕๐,๐๐๐	จำนวนกลุ่มอาชีพ มีรายได้เพิ่มขึ้น	กลุ่มอาชีพมีทักษะ เพิ่มมูลค่าผลผลิต และสร้างรายได้ ให้แก่ชุมชน	กองสวัสดิการฯ อบต.ผาตั้ง
๙	ส่งเสริมกลุ่มอาชีพ พอร่า	เพื่อส่งเสริมกลุ่ม อาชีพพอร่าให้มี ประสิทธิภาพ	กลุ่มอาชีพพอร่า หมู่ที่ ๑-หมู่ที่ ๗ จำนวน ๒๐ ราย	-	-	๕๐,๐๐๐	๕๐,๐๐๐	๕๐,๐๐๐	จำนวนกลุ่มอาชีพ มีรายได้เพิ่มขึ้น	กลุ่มอาชีพมีทักษะ เพิ่มมูลค่าผลผลิต และสร้างรายได้ ให้แก่ชุมชน	กองสวัสดิการฯ อบต.ผาตั้ง
๑๐	ส่งเสริมกลุ่มอาชีพ ผู้สูงอายุ	เพื่อส่งเสริมกลุ่ม อาชีพผู้สูงอายุให้มี ประสิทธิภาพ	กลุ่มอาชีพผู้สูงอายุ หมู่ที่ ๑-หมู่ที่ ๗ จำนวน ๒๐ ราย	-	-	๕๐,๐๐๐	๕๐,๐๐๐	๕๐,๐๐๐	จำนวนผู้สูงอายุ ที่มีรายได้เพิ่มขึ้น	ผู้สูงอายุมีทักษะเพิ่ม มูลค่าผลผลิตและ สร้างรายได้ให้แก่ ชุมชน	กองสวัสดิการฯ อบต.ผาตั้ง
๑๑	ส่งเสริมกลุ่มอาชีพ ผลิตภัณฑ์จาก น้ำหมากตลอด	เพื่อส่งเสริมกลุ่ม อาชีพผลิตภัณฑ์จาก น้ำหมากตลอดให้มี ประสิทธิภาพ	กลุ่มอาชีพ หมู่ที่ ๒ ,หมู่ที่ ๓ จำนวน ๒๐ ราย	-	-	๕๐,๐๐๐	๕๐,๐๐๐	๕๐,๐๐๐	จำนวนกลุ่มอาชีพ มีรายได้เพิ่มขึ้น	กลุ่มอาชีพมีทักษะ เพิ่มมูลค่าผลผลิต และสร้างรายได้ ให้แก่ชุมชน	กองสวัสดิการฯ อบต.ผาตั้ง
รวม	๑๑ โครงการ	-	-	-	-	๕๕๐,๐๐๐	๕๕๐,๐๐๐	๕๕๐,๐๐๐	-	-	-

ก. ยุทธศาสตร์ชาติ ๒๐ ปี ยุทธศาสตร์ที่ ๓ ด้านการพัฒนาและเสริมสร้างศักยภาพคน

ข. แผนพัฒนาเศรษฐกิจและสังคมแห่งชาติ หมายความว่า ๑๒ ไทยมีกำลังคนสมรรถนะสูง มุ่งเรียนรู้อย่างต่อเนื่อง ตอบโจทย์การพัฒนาแห่งอนาคต

ค. Sustainable Development Goals : SDGs เป้าหมายที่ ๔ สร้างหลักประกันว่าทุกคนมีการศึกษาที่มีคุณภาพอย่างครอบคลุมและเท่าเทียม และสนับสนุนโอกาสในการเรียนรู้ตลอดชีวิต
เป้าประสงค์ที่ ๔.๗ สร้างหลักประกันว่าผู้เรียนทุกคนได้รับความรู้และทักษะที่จำเป็นสำหรับส่งเสริมการพัฒนาอย่างยั่งยืน รวมไปถึง

การศึกษาสำหรับการพัฒนาอย่างยั่งยืน และการมีวิถีชีวิตที่ยั่งยืน สิทธิมนุษยชน ความเสมอภาคระหว่างเพศ การส่งเสริมวัฒนธรรมแห่งความสงบสุขและไม่ใช้ความรุนแรง การเป็นพลเมืองของโลก และความนิยมในความหลากหลายทางวัฒนธรรมและในส่วนของวัฒนธรรมต่อการพัฒนาที่ยั่งยืน ภายในปี ๒๕๗๓

ง. ยุทธศาสตร์การพัฒนาจังหวัดหนองคาย ยุทธศาสตร์ที่ ๓ การเสริมสร้างความมั่นคงของคน สังคมและสิ่งแวดล้อม

จ. ยุทธศาสตร์การพัฒนาขององค์กรปกครองส่วนท้องถิ่นในเขตจังหวัดหนองคาย ยุทธศาสตร์ที่ ๓ ส่งเสริมการศึกษา ศาสนา ศิลปวัฒนธรรม การกีฬา และการท่องเที่ยว

๑. ยุทธศาสตร์การพัฒนาขององค์การบริหารส่วนตำบลผาตั้ง ยุทธศาสตร์ที่ ๖ ยุทธศาสตร์การพัฒนาด้านการศึกษา ศิลปวัฒนธรรม จารีตประเพณี และภูมิปัญญาท้องถิ่น

๖.๑ กลยุทธ์ ส่งเสริมการศึกษาให้ได้มาตรฐานและทั่วถึง/ส่งเสริมการสืบทอดภูมิปัญญาท้องถิ่น อนุรักษ์ขนบธรรมเนียม จารีตประเพณี

(๑) แผนงานสร้างความเข้มแข็งของชุมชน

ที่	โครงการ	วัตถุประสงค์	เป้าหมาย (ผลผลิตของโครงการ)	งบประมาณ					ตัวชี้วัด (KPI)	ผลที่คาดว่าจะ ได้รับ	หน่วยงาน รับผิดชอบ หลัก
				๒๕๖๖ (บาท)	๒๕๖๗ (บาท)	๒๕๖๘ (บาท)	๒๕๖๙ (บาท)	๒๕๗๐ (บาท)			
๑	โครงการกีฬา หมู่บ้าน (one plan)	เพื่อส่งเสริมให้ ประชาชนออก กำลังกาย และ ใช้เวลาว่างให้ เกิดประโยชน์	เยาวชน/ประชาชน ภายในหมู่บ้าน หมู่ที่ ๑-๗	๑๐๐,๐๐๐	๑๐๐,๐๐๐	๑๐๐,๐๐๐	๑๐๐,๐๐๐	๑๐๐,๐๐๐	จำนวนประชาชน ที่มีสุขภาพร่างกาย แข็งแรงเพิ่มขึ้น	ประชาชนมี สุขภาพแข็งแรง และรู้จักใช้เวลา ว่างให้เกิด ประโยชน์	กองการศึกษา อบต.ผาตั้ง
รวม	๑ โครงการ	-	-	๑๐๐,๐๐๐	๑๐๐,๐๐๐	๑๐๐,๐๐๐	๑๐๐,๐๐๐	๑๐๐,๐๐๐	-	-	-

รายละเอียดโครงการพัฒนา

แบบ ผ.๐๒/๒

แผนพัฒนาท้องถิ่น ฉบับที่ ๔ (พ.ศ.๒๕๖๖ - ๒๕๗๐) ครั้งที่ ๑/๒๕๖๘
 สำหรับ โครงการที่เกี่วข้องขององค์รปกครองส่วนท้องถิ่นที่ใช้สำหรับการประสานแผนพัฒนาท้องถิ่น
 องค์การบริหารส่วนตำบลผาตั้ง อำเภอสังขม จังหวัดหนองคาย

- ก. ยุทธศาสตร์ชาติ ๒๐ ปี ยุทธศาสตร์ที่ ๕ ด้านการสร้างการเติบโตบนคุณภาพชีวิตที่เป็นมิตรกับสิ่งแวดล้อม
- ข. แผนพัฒนาเศรษฐกิจและสังคมแห่งชาติ หมายความว่า ๕ ไทยเป็นประตูการค้าการลงทุนและยุทธศาสตร์ทางโลจิสติกส์ที่สำคัญของภูมิภาค
- ค. Sustainable Development Goals : SDGs เป้าหมายที่ ๙ สร้างโครงสร้างพื้นฐานที่มีความทนทาน ส่งเสริมการพัฒนาอุตสาหกรรมที่ครอบคลุมและยั่งยืน และส่งเสริมนวัตกรรม
 เป้าประสงค์ที่ ๙.๑ พัฒนาโครงสร้างพื้นฐานที่มีคุณภาพ เชื่อถือได้ ยั่งยืนและมีความทนทาน ซึ่งรวมถึงโครงสร้างพื้นฐานของภูมิภาค
 และที่ข้ามเขตแดน เพื่อสนับสนุนการพัฒนาทางเศรษฐกิจและความเป็นอยู่ที่ดีของมนุษย์ โดยมุ่งเป้าไปที่การเข้าถึงได้
 ในราคาที่สามารถจ่ายได้และเท่าเทียมสำหรับทุกคน
- ง. ยุทธศาสตร์การพัฒนาจังหวัดหนองคาย ยุทธศาสตร์ที่ ๒ พัฒนาขีดความสามารถในการแข่งขันทางการค้า การลงทุน การค้าชายแดน การท่องเที่ยว และการบริการ
- จ. ยุทธศาสตร์การพัฒนาขององค์รปกครองส่วนท้องถิ่นในเขตจังหวัดหนองคาย ยุทธศาสตร์ที่ ๒ พัฒนาและปรับปรุงโครงสร้างพื้นฐาน เพื่อรองรับเขตเศรษฐกิจพิเศษ
 - ๑. ยุทธศาสตร์การพัฒนาขององค์การบริหารส่วนตำบลผาตั้ง ยุทธศาสตร์ที่ ๑ ยุทธศาสตร์พัฒนาด้านโครงสร้างพื้นฐาน
 - ๑.๑ กลยุทธ์ ก่อสร้างปรับปรุงบำรุงรักษาถนน สะพาน ท่อระบายน้ำ อาคารสิ่งปลูกสร้างให้ได้มาตรฐาน ปรับปรุงแหล่งน้ำและบริหารจัดการน้ำอย่างเป็นระบบ ติดตั้ง ปรับปรุง บำรุงรักษา
 ไฟฟ้าสาธารณะ และโทรคมนาคม

(๑) แผนงานอุตสาหกรรมและการโยธา

ที่	โครงการ	วัตถุประสงค์	เป้าหมาย (ผลผลิตของโครงการ)	งบประมาณ					ตัวชี้วัด (KPI)	ผลที่คาดว่าจะ ได้รับ	หน่วยงาน รับผิดชอบ หลัก
				๒๕๖๖ (บาท)	๒๕๖๗ (บาท)	๒๕๖๘ (บาท)	๒๕๖๙ (บาท)	๒๕๗๐ (บาท)			
๑	ก่อสร้างสถานี สูบน้ำ (one plan)	เพื่อให้ประชาชนและ เกษตรกรมีน้ำใช้อย่าง ทั่วถึง	บริเวณอ่างปลาบึก บ้านผาตั้ง หมู่ที่ ๑	-	๓๐,๐๐๐,๐๐๐	๓๐,๐๐๐,๐๐๐	๓๐,๐๐๐,๐๐๐	๓๐,๐๐๐,๐๐๐	ประชาชนมี น้ำใช้อย่าง เพียงพอและ ทั่วถึง	ประชาชนมีน้ำ ใช้อย่างเพียงพอ ตลอดทั้งปี	กองช่าง อบต.ผา ตั้ง
๒	ก่อสร้างอ่าง เก็บน้ำ (one plan)	เพื่อกักเก็บน้ำใน ช่วงเวลาที่น้ำมาก เกินไปไว้ใช้ในเวลาที่ ที่ขาดแคลนน้ำ	ห้วยทับแคน บ้านไทยพัฒนา หมู่ที่ ๗	-	๔๐,๐๐๐,๐๐๐	๔๐,๐๐๐,๐๐๐	๔๐,๐๐๐,๐๐๐	๔๐,๐๐๐,๐๐๐	ประชาชนมี น้ำใช้อย่าง เพียงพอและ ทั่วถึง	ประชาชนมีน้ำ ใช้อย่างเพียงพอ ตลอดทั้งปี	กองช่าง อบต.ผา ตั้ง

ที่	โครงการ	วัตถุประสงค์	เป้าหมาย (ผลผลิตของ โครงการ)	งบประมาณ					ตัวชี้วัด (KPI)	ผลที่คาดว่าจะ ได้รับ	หน่วยงาน รับผิดชอบ หลัก
				๒๕๖๖ (บาท)	๒๕๖๗ (บาท)	๒๕๖๘ (บาท)	๒๕๖๙ (บาท)	๒๕๗๐ (บาท)			
๓	ก่อสร้างอ่าง เก็บน้ำ (one plan)	เพื่อใช้กักเก็บน้ำ ไว้ใช้ในหน้าแล้ง ที่ขาดแคลนน้ำ	ห้วยวังแพ บ้านห้วยไช้จัว หมู่ที่ ๕	-	๔๐,๐๐๐,๐๐๐	๔๐,๐๐๐,๐๐๐	๔๐,๐๐๐,๐๐๐	๔๐,๐๐๐,๐๐๐	ประชาชนมีน้ำ ใช้อย่างเพียงพอ และทั่วถึง	ประชาชนมีน้ำ ใช้อย่างเพียงพอ ตลอดทั้งปี	กองช่าง อบต.ผาตั้ง
๔	ก่อสร้าง สะพาน คอนกรีต เสริมเหล็ก (one plan)	เพื่อประโยชน์ ในการสัญจร ข้ามไปมา	ห้วยวังปลา บ้านดงต้อง หมู่ที่ ๖	-	๑,๐๐๐,๐๐๐	๑,๐๐๐,๐๐๐	๑,๐๐๐,๐๐๐	๑,๐๐๐,๐๐๐	ประชาชนได้ สัญจรไปมา อย่างสะดวก	ประชาชนได้รับ ความสะดวกใน การสัญจรไปมา	กองช่าง อบต.ผาตั้ง
๕	ก่อสร้างขยาย เขตระบบ จำหน่ายไฟฟ้า (one plan)	เพื่อให้ประชาชน และเกษตรกร มีไฟฟ้าใช้อย่าง ทั่วถึง	สายวัดภูผาดัก บ้านดงต้อง หมู่ที่ ๖	-	๑๕,๐๐๐,๐๐๐	๑๕,๐๐๐,๐๐๐	๑๕,๐๐๐,๐๐๐	๑๕,๐๐๐,๐๐๐	จำนวนผู้ ที่มีไฟฟ้าใช้ อย่างทั่วถึง	ประชาชนมี ไฟฟ้าใช้อย่าง ทั่วถึง	กองช่าง อบต.ผาตั้ง
รวม	๕ โครงการ	-	-	-	๑๒๖,๐๐๐,๐๐๐	๑๒๖,๐๐๐,๐๐๐	๑๒๖,๐๐๐,๐๐๐	๑๒๖,๐๐๐,๐๐๐	-	-	-

บัญชีครุภัณฑ์ วัสดุ
สำหรับที่ไม่ได้ดำเนินการจัดทำเป็นโครงการพัฒนาท้องถิ่น
แผนพัฒนาท้องถิ่น (พ.ศ.๒๕๖๖-๒๕๗๐) ฉบับที่ ๔ ทบพทครั้งที่ ๑/๒๕๖๘
องค์การบริหารส่วนตำบลผาตั้ง อำเภอสังขม จังหวัดหนองคาย
ประเภทครุภัณฑ์

แบบ ผ.๐๓

๑. ประเภทครุภัณฑ์ ครุภัณฑ์ไฟฟ้าและวิทยุ

๑.๑ กลยุทธ์ ติดตั้ง ปรับปรุง นำรุงรักษา ไฟฟ้าสาธารณะ และโทรคมนาคม

(๑) แผนงาน อุตสาหกรรมและการโยธา

ที่	ครุภัณฑ์	เป้าหมาย (ผลผลิตของครุภัณฑ์)	งบประมาณ					ผลที่คาดว่าจะได้รับ	หน่วยงาน รับผิดชอบ หลัก
			๒๕๖๖ (บาท)	๒๕๖๗ (บาท)	๒๕๖๘ (บาท)	๒๕๖๙ (บาท)	๒๕๗๐ (บาท)		
๑	เครื่องขยายเสียง	เครื่องขยายเสียง ขนาด ๒,๕๐๐ วัตต์ เดินเสียงตามสายได้ไม่น้อยกว่า ๘-๑๐ กิโลเมตร จำนวน ๓ เครื่อง ๆ ละ ๓๒,๐๐๐ บาท ราคาต่อตลาด	-	-	๙๖,๐๐๐	๙๖,๐๐๐	๙๖,๐๐๐	ประชาชนได้รับทราบข้อมูลข่าวสารอย่างทั่วถึง	กองช่าง
		รวม	-	-	๙๖,๐๐๐	๙๖,๐๐๐	๙๖,๐๐๐	-	-

๒. ประเภทครุภัณฑ์ ครุภัณฑ์การเกษตร

๒.๑ กลยุทธ์ ส่งเสริมให้ประชาชนมีคุณภาพชีวิตที่ดีและได้รับสวัสดิการทางสังคมที่มีประสิทธิภาพทั่วถึงและเป็นธรรม

(๑) แผนงาน สาธารณสุข

ที่	ครุภัณฑ์	เป้าหมาย (ผลผลิตของครุภัณฑ์)	งบประมาณ					ผลที่คาดว่าจะได้รับ	หน่วยงาน รับผิดชอบ หลัก
			๒๕๖๖ (บาท)	๒๕๖๗ (บาท)	๒๕๖๘ (บาท)	๒๕๖๙ (บาท)	๒๕๗๐ (บาท)		
๑	เครื่องพ่นหมอกควัน	เครื่องพ่นหมอกควัน มีหัวฉีดวาล์วควบคุมอัตราการไหลซึ่งสามารถปรับควบคุมอัตราการไหลได้ ถึงบรรจุสารเคมีได้ไม่น้อยกว่า ๔ ลิตร ถังน้ำมันเชื้อเพลิงบรรจุได้ไม่น้อยกว่า ๑ ลิตร มีโลหะป้องกันความร้อนหุ้มท่อพ่นไม่น้อยกว่าร้อยละ ๕๐ ของความยาวห้องเผาไหม้ถึงปลายท่อพ่นขนาดของละอองสารเคมีที่เครื่องพ่นผลิตได้ ต้องมีค่าไม่เกิน ๓๐ ไมครอน จำนวนปีละ ๒ เครื่องๆ ละ ๘๖,๖๐๐ บาท	-	-	-	๑๗๓,๒๐๐	๑๗๓,๒๐๐	มีอุปกรณ์สำหรับฉีดพ่นน้ำยาป้องกันยุงลาย/ประชาชนไม่ป่วยเป็นไข้เลือดออก	สำนักปลัด
		รวม	-	-	-	๑๗๓,๒๐๐	๑๗๓,๒๐๐	-	-

(๒) แผนงาน อุตสาหกรรมและการโยธา

ที่	ครุภัณฑ์	เป้าหมาย (ผลผลิตของครุภัณฑ์)	งบประมาณ					ผลที่คาดว่าจะได้รับ	หน่วยงาน รับผิดชอบ หลัก
			๒๕๖๖ (บาท)	๒๕๖๗ (บาท)	๒๕๖๘ (บาท)	๒๕๖๙ (บาท)	๒๕๗๐ (บาท)		
๑	เครื่องสูบน้ำ	เครื่องสูบน้ำ แบบจุ่มใต้น้ำ ขนาด ๑.๕ แรงม้า (HP) พร้อมตู้ควบคุม ปิละ ๕ เครื่องๆ ละ ๓๒,๐๐๐ บาท	๑๖๐,๐๐๐	๑๖๐,๐๐๐	๑๖๐,๐๐๐	๑๖๐,๐๐๐	๑๖๐,๐๐๐	- มีวัสดุ อุปกรณ์เพื่อใช้ในการสูบน้ำ ระบบประปาหมู่บ้าน - ประชาชนมีคุณภาพชีวิตที่ดีขึ้น	กองช่าง
๒	เครื่องสูบน้ำ	เครื่องสูบน้ำ แบบจุ่มใต้น้ำ ขนาด ๓ แรงม้า (HP) พร้อมตู้ควบคุม ปิละ ๒ เครื่อง ๆ ละ ๔๗,๐๐๐ บาท	๙๔,๐๐๐	๙๔,๐๐๐	๙๔,๐๐๐	๙๔,๐๐๐	๙๔,๐๐๐	- มีวัสดุ อุปกรณ์เพื่อใช้ในการสูบน้ำ ระบบประปาหมู่บ้าน - ประชาชนมีคุณภาพชีวิตที่ดีขึ้น	กองช่าง
๓	เครื่องสูบน้ำ	เครื่องสูบน้ำ - สูบน้ำได้ ๔๕๐ ลิตรต่อนาที - เป็นเครื่องสูบน้ำแบบหอยโข่ง ใช้มอเตอร์ไฟฟ้า - ขนาดท่อส่งไม่น้อยกว่า ๒ นิ้ว (๕๐ มิลลิเมตร) - สูบน้ำได้ไม่น้อยกว่าตามปริมาณที่กำหนด - ส่งน้ำได้สูงไม่น้อยกว่า ๙ เมตร หรือประมาณ ๓๐ ฟุต - อุปกรณ์ประกอบของเครื่องสูบน้ำและของ มอเตอร์ไฟฟ้าต้องมีครบชุด พร้อมทั้งจะใช้งานได้ ปิละ ๒ เครื่อง ๆ ละ ๙,๗๐๐ บาท	-	-	๑๙,๔๐๐	๑๙,๔๐๐	๑๙,๔๐๐	- มีวัสดุ อุปกรณ์เพื่อใช้ในการสูบน้ำ ระบบประปาหมู่บ้าน - ประชาชนมีคุณภาพชีวิตที่ดีขึ้น	กองช่าง
รวม			๒๕๔,๐๐๐	๒๕๔,๐๐๐	๒๗๓,๔๐๐	๒๗๓,๔๐๐	๒๗๓,๔๐๐	-	-

๓. ประเภทครุภัณฑ์ ครุภัณฑ์สำนักงาน

๓.๑ กลยุทธ์ ปรับปรุงแหล่งน้ำและบริหารจัดการน้ำอย่างเป็นระบบ

(๑) แผนงาน อุตสาหกรรมและพาณิชย์

ที่	ครุภัณฑ์	เป้าหมาย (ผลผลิตของครุภัณฑ์)	งบประมาณ					ผลที่คาดว่าจะได้รับ	หน่วยงาน รับผิดชอบ หลัก
			๒๕๖๖ (บาท)	๒๕๖๗ (บาท)	๒๕๖๘ (บาท)	๒๕๖๙ (บาท)	๒๕๗๐ (บาท)		
๑	ถังน้ำ	- ถังน้ำ แบบไฟเบอร์กลาส ขนาดความจุน้ำได้ไม่น้อยกว่า ๒,๐๐๐ ลิตร มีคุณสมบัติตามมาตรฐานผลิตภัณฑ์อุตสาหกรรม จำนวน ๔ ถังๆ ละ ๘,๙๐๐.-บาท (รายละเอียดตามบัญชีราคามาตรฐานครุภัณฑ์ ของสำนักงบประมาณ ฉบับเดือน ธันวาคม ๒๕๖๖)	-	-	๓๕,๖๐๐	-	-	ประปาหมู่บ้าน มีอุปกรณ์บรรจุน้ำ เพื่อพักน้ำไว้แจกจ่ายให้แก่ประชาชน	กองช่าง
รวม			-	-	๓๕,๖๐๐	-	-	-	-

๓.๒ กลยุทธ์ ส่งเสริมระบบการบริหารจัดการให้เป็นไปตามหลักธรรมาภิบาล ให้มีประสิทธิภาพและประสิทธิผล

(๑) แผนงาน บริหารงานทั่วไป

ที่	ครุภัณฑ์	เป้าหมาย (ผลผลิตของครุภัณฑ์)	งบประมาณ					ผลที่คาดว่าจะได้รับ	หน่วยงาน รับผิดชอบ หลัก
			๒๕๖๖ (บาท)	๒๕๖๗ (บาท)	๒๕๖๘ (บาท)	๒๕๖๙ (บาท)	๒๕๗๐ (บาท)		
๑	พัดลม	พัดลมอุตสาหกรรม ชนิดตั้งพื้น ขนาดใบพัด ๒๔ นิ้ว ปรับระดับความสูง-ต่ำ ได้ ปรับระดับแรงลมด้วยปุ่มกด ๓ ระดับ ปรับสายช้าย-ขวา และหยุดสายได้ตามต้องการ มี Safety thermal fuse ตัดไฟทันทีเมื่ออุณหภูมิสูงผิดปกติ (จัดหาปีละ ๕ เครื่องๆ ละ ๕,๐๐๐ บาท (ราคาตามท้องตลาด))	-	-	๒๕,๐๐๐	๒๕,๐๐๐	๒๕,๐๐๐	เปิดระบายอากาศในที่แออัด สถานที่จัดอบรมหรือจัดโครงการ/กิจกรรมต่างๆ ที่มีประชาชนมาอยู่รวมตัวกันจำนวนมาก	สำนักปลัด
๒	เต็นท์ผ้าใบ	เต็นท์ผ้าใบทรงโค้ง ขนาด ๔ x ๘ เมตร ปีละ ๕ หลังๆ ละ ๑๙,๕๐๐ บาท (ราคาตามท้องตลาด)	-	-	๙๗,๕๐๐	๙๗,๕๐๐	๙๗,๕๐๐	ใช้กางบริเวณกลางแจ้ง เพื่อกันแดด กันฝน ในการจัดงานพิธี จัดโครงการ/กิจกรรม ต่างๆ	สำนักปลัด
รวม			-	-	๑๒๒,๕๐๐	๑๒๒,๕๐๐	๑๒๒,๕๐๐	-	-

๔. ประเภทครุภัณฑ์ ครุภัณฑ์อื่น

๔.๑ กลยุทธ์ ส่งเสริมอนุรักษ์ทรัพยากรธรรมชาติและสิ่งแวดล้อม โดยการมีส่วนร่วมของชุมชนแบบยั่งยืน

(๑) แผนงาน สาธารณสุข

ที่	ครุภัณฑ์	เป้าหมาย (ผลผลิตของครุภัณฑ์)	งบประมาณ					ผลที่คาดว่าจะได้รับ	หน่วยงาน รับผิดชอบ หลัก
			๒๕๖๖ (บาท)	๒๕๖๗ (บาท)	๒๕๖๘ (บาท)	๒๕๖๙ (บาท)	๒๕๗๐ (บาท)		
๑	ถังขยะ พลาสติก	- ถังขยะพลาสติก แบบมีฝาปิด เจาะรูที่ก้นถัง ปริมาตรความจุ ไม่น้อยกว่า ๑๒๐ ลิตร ความสูงไม่น้อยกว่า ๘๖ เซนติเมตร ขนาดเส้นผ่าศูนย์กลาง ๕๐ เซนติเมตร ตัวถังมีที่จับยกเท ทั้ง ๒ ด้าน สกรีนถึง ตามแบบที่ อบต.กำหนด จำนวน ๒๐๐ ถัง - ฝาถังขยะเป็นสีเดียวกันกับตัวถังขยะ หรือตามแบบที่ อบต. กำหนด จำนวน ๒๐๐ ฝา (จำนวน ๒๐๐ ชุด ๆ ละ ๗๕๐ บาท)	-	๑๕๐,๐๐๐	๑๕๐,๐๐๐	-	๑๕๐,๐๐๐	- มีวัสดุอุปกรณ์ใช้ในการ จัดเก็บขยะให้เป็นระเบียบ - หมู่บ้าน ชุมชน สะอาด ปราศจากขยะมูลฝอยและ มลพิษ	สำนักปลัด
รวม			-	๑๕๐,๐๐๐	๑๕๐,๐๐๐	-	๑๕๐,๐๐๐	-	-

๔.๒ กลยุทธ์ ส่งเสริมระบบการบริหารจัดการให้เป็นไปตามหลักธรรมาภิบาล ให้มีประสิทธิภาพและประสิทธิผล

(๒) แผนงาน บริหารงานทั่วไป

ที่	ครุภัณฑ์	เป้าหมาย (ผลผลิตของครุภัณฑ์)	งบประมาณ					ผลที่คาดว่าจะได้รับ	หน่วยงาน รับผิดชอบ หลัก
			๒๕๖๖ (บาท)	๒๕๖๗ (บาท)	๒๕๖๘ (บาท)	๒๕๖๙ (บาท)	๒๕๗๐ (บาท)		
๑	ซุ้มเฉลิม พระเกียรติ	- จัดทำซุ้มเฉลิมพระเกียรติพระบรมฉายาลักษณ์พระบาท สมเด็จพระเจ้าอยู่หัวมหาวชิราลงกรณบดินทรเทพยวรางกูร (รัชกาลที่ ๑๐) จำนวน ๑ ซุ้ม โดยมีรายละเอียดพอสังเขปดังนี้ - ซุ้มเฉลิมพระเกียรติฯ ฐานไฟเบอร์กลาส ขนาดไม่น้อยกว่า ๑๒๐ x ๒๔๐ เมตร ประกอบด้วย กรอบรูปไฟเบอร์พร้อมภาพ พระบรมฉายาลักษณ์ / พานพุ่มเงิน-พุ่มทอง ๑ คู่ / คชสิงห์ ๑ คู่ ครุฑไฟเบอร์กลาส/ป้ายทรงพระเจริญ และป้ายชื่อ อบต.ผาตั้ง แบบไฟเบอร์กลาส	-	-	๑๕๐,๐๐๐	๑๕๐,๐๐๐	๑๕๐,๐๐๐	สถานที่ราชการมีซุ้มเฉลิม พระเกียรติพระบาทสมเด็จพระวชิรเกล้าเจ้าอยู่หัวฯ (รัชกาลที่ ๑๐) เพื่อให้ ประชาชนได้มีส่วนร่วมใน การแสดงออกถึงความจง รักภักดีต่อสถาบันพระมหากษัตริย์	สำนักปลัด
รวม			-	-	๑๕๐,๐๐๐	๑๕๐,๐๐๐	๑๕๐,๐๐๐	-	-

๔.๓ กลยุทธ์ ส่งเสริมอนุรักษ์ทรัพยากรธรรมชาติและสิ่งแวดล้อม โดยการมีส่วนร่วมของชุมชนแบบยั่งยืน
(๓) แผนงาน การรักษาความสงบภายใน

ที่	ครุภัณฑ์	เป้าหมาย (ผลผลิตของครุภัณฑ์)	งบประมาณ					ผลที่คาดว่าจะได้รับ	หน่วยงาน รับผิดชอบ หลัก
			๒๕๖๖ (บาท)	๒๕๖๗ (บาท)	๒๕๖๘ (บาท)	๒๕๖๙ (บาท)	๒๕๗๐ (บาท)		
๑	เครื่องเป่าลมเป่าใบไม้	เครื่องเป่าลมเป่าใบไม้ เครื่องยนต์ ๒ จังหวะ จำนวน ๕ เครื่อง เครื่องละ ๕,๒๐๐ บาท - ความจุกระบอกสูบไม่น้อยกว่า ๖๓.๓ ซีซี - ขนาดลูกสูบ : ๔๘ มม. - กำลังเครื่อง : ๒.๗ กิโลวัตต์ - ความเร็วรอบ : ๖,๘๐๐ รอบ/นาที - เป็นเครื่องยนต์แบบใหม่ ประหยัดน้ำมัน เป็นมิตรต่อสิ่งแวดล้อม ตามมาตรฐานของ Euro I and EPA ใช้การระบายความร้อนด้วยอากาศ - มีระบบป้องกันการสันสะเทือน	-	-	๒๖,๐๐๐	๒๖,๐๐๐	๒๖,๐๐๐	- มีอุปกรณ์เครื่องเป่าลมสำหรับใช้เป่าใบไม้คันแนวทางกันไฟไหม้ลูกกลมป่า - สามารถควบคุมความรุนแรงของไฟไหม้ให้ลูกกลมเร็วขึ้น	งานป้องกันฯ สำนักปลัด
๒	เรือท้องแบนท้ายตัด	เรือท้องแบนแบบท้ายตัด พร้อมไม้พาย ขนาดเรือ ความกว้างไม่น้อยกว่า ๑๕๐ เซนติเมตร มีความยาว ไม่น้อยกว่า ๔๕๐ เซนติเมตร ความสูงไม่น้อยกว่า ๘๐ เซนติเมตร สามารถบรรทุกคนได้ประมาณ ๖ ที่นั่ง จำนวน ๔ ลำๆ ละ ๕๐,๐๐๐ บาท	-	-	๒๐๐,๐๐๐	๒๐๐,๐๐๐	๒๐๐,๐๐๐	- มีอุปกรณ์ใช้ในการช่วยเหลือประชาชนจากเหตุอุทกภัย - ประชาชนได้รับการช่วยเหลือได้ทันต่อสถานการณ์	งานป้องกันฯ สำนักปลัด
รวม			-	-	๒๒๖,๐๐๐	๒๒๖,๐๐๐	๒๒๖,๐๐๐	-	-

๕. ประเภทครุภัณฑ์ ครุภัณฑ์ยานพาหนะและขนส่ง

๕.๑ กลยุทธ์ ส่งเสริมระบบการบริหารจัดการให้เป็นไปตามหลักธรรมาภิบาลให้มีประสิทธิภาพและประสิทธิผล

(๑) แผนงาน อุตสาหกรรมและการโยธา

ที่	ครุภัณฑ์	เป้าหมาย (ผลผลิตของครุภัณฑ์)	งบประมาณ					ผลที่คาดว่าจะได้รับ	หน่วยงาน รับผิดชอบ หลัก
			๒๕๖๖ (บาท)	๒๕๖๗ (บาท)	๒๕๖๘ (บาท)	๒๕๖๙ (บาท)	๒๕๗๐ (บาท)		
๑	รถบรรทุก (ดีเซล)	รถบรรทุก (ดีเซล) ขนาด ๑ ตัน ปริมาตรกระบอบสูบไม่ต่ำกว่า ๒,๔๐๐ ซีซี หรือกำลังเครื่องยนต์สูงสุดไม่ต่ำกว่า ๑๑๐ กิโลวัตต์ ขับเคลื่อน ๒ ล้อ แบบธรรมดา โดยมีคุณลักษณะเฉพาะสิ่งขบ ดังนี้ ๑. มีน้ำหนักบรรทุกไม่ต่ำกว่า ๑ ตัน ๒. เป็นรถช่วงยาว ๓. เป็นกระบะสำเร็จรูป ๔. เป็นราคารวมเครื่องปรับอากาศ (รายละเอียดตามบัญชีราคามาตรฐานครุภัณฑ์ของสำนักงบประมาณ ฉบับเดือนธันวาคม ๒๕๖๗)	-	-	-	๖๒๑,๐๐๐	๖๒๑,๐๐๐	มีรถใช้บรรทุกวัสดุอุปกรณ์ เครื่องมือเครื่องใช้ต่างๆ เพื่อซ่อมแซมน้ำประปาหมู่บ้าน ซ่อมไฟฟ้าสาธารณะ และนำมาใช้ในงานราชการต่างๆ ของ อบต.ผาตั้ง	กองช่าง
รวม			-	-	-	๖๒๑,๐๐๐	๖๒๑,๐๐๐	-	-

๖. ประเภทครุภัณฑ์ ครุภัณฑ์ก่อสร้าง

๖.๑ กลยุทธ์ ก่อสร้างปรับปรุงบำรุงรักษาถนน สะพาน ท่อระแนงน้ำ อาคารสิ่งปลูกสร้างให้ได้มาตรฐาน

(๑) แผนงาน อุตสาหกรรมและการโยธา

ที่	ครุภัณฑ์	เป้าหมาย (ผลผลิตของครุภัณฑ์)	งบประมาณ					ผลที่คาดว่าจะได้รับ	หน่วยงาน รับผิดชอบ หลัก
			๒๕๖๖ (บาท)	๒๕๖๗ (บาท)	๒๕๖๘ (บาท)	๒๕๖๙ (บาท)	๒๕๗๐ (บาท)		
๑	ชุดแบบหล่อ คอนกรีต+ เหล็กกระทุ้ง	แบบหล่อคอนกรีต ขนาด ๑๕ x ๑๕ x ๑๕ เซนติเมตร ทำด้วยเหล็กหล่อ ด้านในเสเรียบ มีความหนา ๑๐ มิลลิเมตร สามารถแยกออกได้และประกอบกันได้อย่างสนิท ปราศจากช่องโหว่ โดยใช้เนื้อตื้นยี่ด (ราคาตามท้องตลาด)	-	-	๘,๐๐๐	๘,๐๐๐	๘,๐๐๐	มีเครื่องมือสำหรับใช้ในการเก็บตัวอย่างคอนกรีตเพื่อนำไปทดสอบหาค่ามาตรฐาน	กองช่าง
รวม			-	-	๘,๐๐๐	๘,๐๐๐	๘,๐๐๐	-	-

๗. ประเภทครุภัณฑ์ ครุภัณฑ์สำรวจ

๗.๑ กลยุทธ์ ก่อสร้างปรับปรุงบำรุงรักษาถนน สะพาน ท่อระบายน้ำ อาคารสิ่งปลูกสร้างให้ได้มาตรฐาน

(๑) แผนงาน อุตสาหกรรมและการโยธา

ที่	ครุภัณฑ์	เป้าหมาย (ผลผลิตของครุภัณฑ์)	งบประมาณ					ผลที่คาดว่าจะได้รับ	หน่วยงาน รับผิดชอบ หลัก
			๒๕๖๖ (บาท)	๒๕๖๗ (บาท)	๒๕๖๘ (บาท)	๒๕๖๙ (บาท)	๒๕๗๐ (บาท)		
๑	กล้องวัดมุม	กล้องวัดมุม แบบอิเล็กทรอนิกส์ อ่านค่ามุมได้ละเอียด ๕ พลิปดา (ระบบอัตโนมัติ) กล้องเล็งเป็นระบบเห็นภาพตั้งตรง กำลังขยาย ๓๐ เท่า ขนาดเส้นผ่าศูนย์กลางเลนส์ปากกล้องไม่น้อยกว่า ๔๐ มิลลิเมตร ขนาดความกว้างของภาพที่เห็นในระยะ ๑๐๐ เมตร ไม่น้อยกว่า ๒.๓๐ เมตร หรือ ๑ องศา ๒๐ ลิปดา ระยะมองเห็นภาพชัดใกล้สุดไม่เกิน ๒ เมตร ค่าตัวคูณคงที่ ๑๐๐ ค่าตัวบวกคงที่ ๐ (รายละเอียดตามบัญชีราคามาตรฐานครุภัณฑ์ของสำนักงบประมาณ ฉบับเดือนธันวาคม ๒๕๖๗)	-	-	๑๑๐,๐๐๐	๑๑๐,๐๐๐	๑๑๐,๐๐๐	มีเครื่องมือ เพื่อใช้ในการสำรวจ วางผัง อาคารฯ และงานก่อสร้างต่างๆ	กองช่าง
๒	เทปวัดระยะล้อเลื่อน	เทปวัดระยะล้อเลื่อน ทำด้วยวัสดุคุณภาพดี แข็งแรง ทนทาน พับเก็บได้ ๒ ท่อน พกพาสะดวก พร้อมกระเป๋าบรรจุวัดระยะทางได้ถึง ๙,๙๙๙.๙ เมตร มีขาตั้ง สะดวกขณะพักการใช้งาน (ราคาตามท้องตลาด)	-	-	๕,๐๐๐	๕,๐๐๐	๕,๐๐๐	มีเครื่องมือใช้ในการวัดระยะทาง เพื่อประมาณราคา ค่าก่อสร้าง	กองช่าง
รวม			-	-	๑๑๕,๐๐๐	๑๑๕,๐๐๐	๑๑๕,๐๐๐	-	-

ส่วนที่ ๔ การติดตามและประเมินผล

การติดตามและประเมินผล

ตามระเบียบกระทรวงมหาดไทย ว่าด้วยการจัดทำแผนพัฒนาขององค์กรปกครองส่วนท้องถิ่น พ.ศ.๒๕๔๘ แก้ไขเพิ่มเติมถึง (ฉบับที่ ๓) พ.ศ.๒๕๖๑ หมวด ๖ ข้อ ๒๘ และข้อ ๒๙ การติดตามและประเมินผลแผนพัฒนาท้องถิ่น กำหนดให้องค์กรปกครองส่วนท้องถิ่นมีการติดตามและประเมินผลแผนพัฒนาท้องถิ่น โดยให้คณะกรรมการติดตามและประเมินผลแผนพัฒนาท้องถิ่น ดำเนินการศึกษาแนวทาง วิธีการในการติดตามและประเมินผลแผนพัฒนาท้องถิ่น เพื่อนำมาใช้เป็นแนวทางในการติดตามและประเมินผลแผนพัฒนาท้องถิ่น โดยกรมส่งเสริมการปกครองท้องถิ่น มีแนวทางให้คณะกรรมการติดตามและประเมินผลแผนพัฒนาท้องถิ่น ใช้เป็นแบบและแนวทางในการดำเนินการติดตามและประเมินผลแผนพัฒนาท้องถิ่น ซึ่งให้คณะกรรมการติดตามและประเมินผลแผนพัฒนา ดำเนินการให้คะแนนตามเกณฑ์ที่กำหนดไว้ ซึ่งเป็นส่วนหนึ่งของการติดตามและประเมินผลแผนพัฒนา โดยดำเนินการให้แล้วเสร็จภายในหกสิบวัน นับแต่วันที่ประกาศใช้งบประมาณรายจ่าย โดยมีรายละเอียด ดังนี้

๔.๑ การติดตามและประเมินผลยุทธศาสตร์

แนวทางการพิจารณาการติดตามและประเมินผลยุทธศาสตร์เพื่อความสอดคล้องแผนพัฒนาท้องถิ่น ประกอบด้วย

๑.๑ ข้อมูลสภาพทั่วไปและข้อมูลพื้นฐานขององค์กรปกครองส่วนท้องถิ่น ๒๐ คะแนน

๑.๒ การวิเคราะห์สภาวะการณ์และศักยภาพ ๒๐ คะแนน

๑.๓ ยุทธศาสตร์ ๖๐ คะแนน ประกอบด้วย

(๑) ยุทธศาสตร์ขององค์กรปกครองส่วนท้องถิ่น ๑๐ คะแนน

(๒) ยุทธศาสตร์ขององค์กรปกครองส่วนท้องถิ่นในเขตจังหวัด ๑๐ คะแนน

(๓) ยุทธศาสตร์จังหวัด ๑๐ คะแนน

(๔) วิสัยทัศน์ ๕ คะแนน

(๕) กลยุทธ์ ๕ คะแนน

(๖) เป้าประสงค์ของแต่ละประเด็นกลยุทธ์ ๕ คะแนน

(๗) จุดยืนทางยุทธศาสตร์ ๕ คะแนน

(๘) แผนงาน ๕ คะแนน

(๙) ความเชื่อมโยงของยุทธศาสตร์ในภาพรวม ๕ คะแนน

คะแนนรวม ๑๐๐ คะแนน เกณฑ์ที่ควรได้เพื่อให้เกิดความสอดคล้องและขับเคลื่อนการพัฒนาท้องถิ่นขององค์กรปกครองส่วนท้องถิ่น ไม่ควรน้อยกว่าร้อยละ ๘๐ (๘๐ คะแนน)

แนวทางการพิจารณาการติดตามและประเมินผลยุทธศาสตร์เพื่อความสอดคล้องแผนพัฒนาขององค์กรปกครองส่วนท้องถิ่น

ประเด็นการพิจารณา	คะแนน
๑. ข้อมูลสภาพทั่วไปและข้อมูลพื้นฐานขององค์กรปกครองส่วนท้องถิ่น	๒๐
๒. การวิเคราะห์สภาวะการณ์และศักยภาพ	๒๐
๓. ยุทธศาสตร์ ประกอบด้วย	๖๐
๓.๑ ยุทธศาสตร์ขององค์กรปกครองส่วนท้องถิ่น	(๑๐)
๓.๒ ยุทธศาสตร์ขององค์กรปกครองส่วนท้องถิ่นในเขตจังหวัด	(๑๐)

๓.๓ ยุทธศาสตร์จังหวัด	(๑๐)
๓.๔ วิสัยทัศน์	(๕)
๓.๕ กลยุทธ์	(๕)
๓.๖ เป้าประสงค์ของแต่ละประเด็นกลยุทธ์	(๕)
๓.๗ จุดยืนทางยุทธศาสตร์	(๕)
๓.๘ แผนงาน	(๕)
๓.๙ ความเชื่อมโยงของยุทธศาสตร์ในภาพรวม	(๕)
รวมคะแนน	๑๐๐

แนวทางเบื้องต้นในการให้คะแนนแนวทางการพิจารณาการติดตามและประเมินผล ยุทธศาสตร์ เพื่อความสอดคล้องแผนพัฒนาท้องถิ่นขององค์กรปกครองส่วนท้องถิ่น

ประเด็นการพิจารณา	รายละเอียดหลักเกณฑ์	คะแนนเต็ม	คะแนนที่ได้
๑. ข้อมูลสภาพทั่วไป และข้อมูลพื้นฐานของ องค์กรปกครองส่วน ท้องถิ่น	ควรประกอบด้วยข้อมูล ดังนี้ (๑) ข้อมูลเกี่ยวกับด้านกายภาพ เช่น ที่ตั้งของหมู่บ้าน/ชุมชน/ ตำบล ลักษณะลักษณะภูมิประเทศ ลักษณะภูมิอากาศ ลักษณะ ของดิน ลักษณะของแหล่งน้ำ ลักษณะของไม้/ป่าไม้ ฯลฯ ด้าน การเมือง/การปกครอง เช่น เขตการปกครอง การเลือกตั้ง ฯลฯ	๒๐ (๓)	
	(๒) ข้อมูลเกี่ยวกับด้านการเมือง/การปกครอง เช่น เขตการ ปกครองการเลือกตั้ง ฯลฯ ประชากร เช่น ข้อมูลเกี่ยวกับ จำนวน ประชากร และช่วงอายุและจำนวนประชากร ฯลฯ	(๒)	
	(๓) ข้อมูลเกี่ยวกับสภาพทางสังคม เช่น การศึกษา สาธารณสุข อาชญากรรม ยาเสพติด การสังคมสงเคราะห์ ฯลฯ	(๒)	
	(๔) ข้อมูลเกี่ยวกับระบบบริการพื้นฐาน เช่น การคมนาคมขนส่ง การไฟฟ้า การประปา โทรศัพท์ ฯลฯ	(๒)	
	(๕) ข้อมูลเกี่ยวกับระบบเศรษฐกิจ เช่น การเกษตร การประมง การปศุสัตว์ การบริการ การท่องเที่ยว อุตสาหกรรม การ พาณิชยกรรม/ กลุ่มอาชีพ แรงงาน ฯลฯ	(๒)	
	(๖) ข้อมูลเกี่ยวกับศาสนา ประเพณี วัฒนธรรม เช่น การนับถือ ศาสนา ประเพณีและงานประจําปี ภูมิปัญญาท้องถิ่น ภาษาล้าน สิ้นค้าพื้นเมือง และของที่ระลึก ฯลฯ และอื่นๆ	(๒)	
	(๗) ข้อมูลเกี่ยวกับทรัพยากรธรรมชาติ เช่น น้ำ ป่าไม้ ภูเขา คุณภาพของทรัพยากรธรรมชาติ ฯลฯ	(๒)	
	(๘) การสำรวจและจัดเก็บข้อมูลเพื่อการจัดทำแผนพัฒนา ท้องถิ่น หรือการใช้ข้อมูล จปฐ.	(๒)	
	(๙) การประชุมประชาคมท้องถิ่น รูปแบบ วิธีการ และการ ดำเนินการประชุมประชาคมท้องถิ่น โดยใช้กระบวนการ ร่วมคิด ร่วมทำ ร่วมตัดสินใจ ร่วมตรวจสอบ ร่วมรับประโยชน์ ร่วม แก้ปัญหาปรึกษาหารือ แลกเปลี่ยนเรียนรู้ เพื่อแก้ปัญหา สำหรับการพัฒนาท้องถิ่นตามอำนาจหน้าที่ของ อบท.	(๓)	

ประเด็นการพิจารณา	รายละเอียดหลักเกณฑ์	คะแนนเต็ม	คะแนนที่ได้
๒. การวิเคราะห์สภาพการณ์และศักยภาพ	ควรประกอบด้วยข้อมูลดังนี้ (๑) การวิเคราะห์ที่ครอบคลุมความเชื่อมโยง ความสอดคล้อง ยุทธศาสตร์จังหวัด ยุทธศาสตร์การพัฒนาระดับภาคขององค์กรปกครองส่วนท้องถิ่นในเขตจังหวัด ยุทธศาสตร์ขององค์กรปกครองส่วนท้องถิ่น นโยบายของผู้บริหารท้องถิ่น รวมถึงความเชื่อมโยง แผนยุทธศาสตร์ชาติ ๒๐ ปี แผนพัฒนาเศรษฐกิจและสังคมแห่งชาติ และ Thailand ๔.๐	๒๐ (๕)	
	(๒) การวิเคราะห์การใช้ผังเมืองรวมหรือผังเมืองเฉพาะและ การบังคับใช้ผลของการบังคับใช้ สภาพการณ์ที่เกิดขึ้นต่อการพัฒนาท้องถิ่น	(๓)	
	(๓) การวิเคราะห์ทางสังคม เช่น ด้านแรงงาน การศึกษา สาธารณสุข ความยากจน อาชญากรรม ปัญหายาเสพติด เทคโนโลยี จารีตประเพณี วัฒนธรรม ภูมิปัญญาท้องถิ่น เป็นต้น	(๓)	
	(๔) การวิเคราะห์ทางเศรษฐกิจ ข้อมูลด้านรายได้ครัวเรือน การส่งเสริมอาชีพ กลุ่มอาชีพ กลุ่มทางสังคม การพัฒนาอาชีพและกลุ่มต่างๆ สภาพทางเศรษฐกิจและความเป็นอยู่ทั่วไป เป็นต้น	(๓)	
	(๕) การวิเคราะห์สิ่งแวดล้อม พื้นที่สีเขียว ธรรมชาติต่างๆ ทางภูมิศาสตร์ กระบวนการหรือสิ่งที่เกิดขึ้น การประดิษฐ์ที่มีผลต่อสิ่งแวดล้อมและการพัฒนา	(๓)	
	(๖) ผลการวิเคราะห์ศักยภาพเพื่อประเมินสถานภาพการพัฒนาในปัจจุบันและโอกาสการพัฒนาในอนาคตของท้องถิ่น ด้วยเทคนิค SWOT Analysis ที่อาจส่งผลกระทบต่อ การดำเนินงานได้แก่ S-Strength (จุดแข็ง) W-Weakness (จุดอ่อน) O-Opportunity (โอกาส) และ T-Threat (อุปสรรค)	(๓)	
๓. ยุทธศาสตร์	ควรประกอบด้วยข้อมูลดังนี้ ๓.๑ ยุทธศาสตร์ขององค์กรปกครองส่วนท้องถิ่น	๖๐ (๑๐)	
	๓.๒ ยุทธศาสตร์ขององค์กรปกครองส่วนท้องถิ่นในเขตจังหวัด	(๑๐)	
๓.๓ ยุทธศาสตร์จังหวัด	สอดคล้องกับยุทธศาสตร์พัฒนากลุ่มจังหวัด ยุทธศาสตร์พัฒนาภาคแผนพัฒนาเศรษฐกิจและสังคมแห่งชาติ แผนการบริหารราชการแผ่นดิน และนโยบายรัฐบาล หลักประชาธิปไตย แผนยุทธศาสตร์ชาติ ๒๐ ปี และ Thailand ๔.๐	(๑๐)	
๓.๔ วิสัยทัศน์	วิสัยทัศน์ ซึ่งมีลักษณะแสดงสถานภาพที่องค์กรปกครองส่วนท้องถิ่นต้องการจะเป็น หรือบรรลุถึงอนาคตอย่างชัดเจน สอดคล้องกับโอกาสและศักยภาพที่เป็นลักษณะเฉพาะขององค์กรปกครองส่วนท้องถิ่น และสัมพันธ์กับโครงการพัฒนาท้องถิ่น	(๕)	

ประเด็นการพิจารณา	รายละเอียดหลักเกณฑ์	คะแนนเต็ม	คะแนนที่ได้
๓.๕ กลยุทธ์	แสดงให้เห็นช่องทาง วิธีการ ภารกิจหรือสิ่งที่ต้องทำตามอำนาจหน้าที่ขององค์กรปกครองส่วนท้องถิ่น ที่จะนำไปสู่การบรรลุวิสัยทัศน์ หรือแสดงให้เห็นถึงความชัดเจนในสิ่งที่จะดำเนินการให้บรรลุวิสัยทัศน์นั้น	(๕)	
๓.๖ เป้าประสงค์ของแต่ละประเด็นของกลยุทธ์	เป้าประสงค์ของแต่ละประเด็นกลยุทธ์มีความสอดคล้องและสนับสนุนต่อกกลยุทธ์ที่จะเกิดขึ้น มุ่งหมายสิ่งหนึ่งสิ่งใดที่ชัดเจน	(๕)	
๓.๗ จุดยืนทางยุทธศาสตร์ (Positioning)	ความมุ่งมั่นอันแน่วแน่ในการวางแผนพัฒนาท้องถิ่น เพื่อให้บรรลุวิสัยทัศน์ขององค์กรปกครองส่วนท้องถิ่น ซึ่งเกิดจากศักยภาพของพื้นที่จริง ที่จะนำไปสู่ผลสำเร็จทางยุทธศาสตร์	(๕)	
๓.๘ แผนงาน	แผนงานหรือจุดมุ่งหมายเพื่อการพัฒนาในอนาคต กำหนดจุดมุ่งหมายในเรื่องใดเรื่องหนึ่ง หรือแผนงานที่เกิดจากเป้าประสงค์ ตัวชี้วัด ค่าเป้าหมาย กลยุทธ์ จุดยืนทางยุทธศาสตร์ และยุทธศาสตร์ขององค์กรปกครองส่วนท้องถิ่นที่มีความชัดเจนนำไปสู่การจัดทำโครงการพัฒนาท้องถิ่นในแผนพัฒนาท้องถิ่น โดยระบุแผนงานและความเชื่อมโยงดังกล่าว	(๕)	
๓.๙ ความเชื่อมโยงของยุทธศาสตร์ในภาพรวม	ความเชื่อมโยงองค์รวมที่นำไปสู่การพัฒนาท้องถิ่นที่เกิดผลผลิต/โครงการจากแผนยุทธศาสตร์ชาติ ๒๐ ปี แผนพัฒนาเศรษฐกิจและสังคมแห่งชาติ ฉบับที่ ๑๒ Thailand ๔.๐ แผนพัฒนาภาค/แผนพัฒนาจังหวัด/แผนพัฒนาจังหวัด ยุทธศาสตร์การพัฒนาขององค์กรปกครองส่วนท้องถิ่นในเขตจังหวัด และยุทธศาสตร์ขององค์กรปกครองส่วนท้องถิ่น	(๕)	
รวมคะแนน		๑๐๐	

๔.๒. การติดตามและประเมินผลโครงการ

แนวทางการพิจารณาการติดตามและประเมินผลโครงการเพื่อความสอดคล้องแผนพัฒนาท้องถิ่น ประกอบด้วย

๑. การสรุปสถานการณ์การพัฒนา
๒. การประเมินผลการนำแผนพัฒนาท้องถิ่นไปปฏิบัติในเชิงปริมาณ
๓. การประเมินผลการนำแผนพัฒนาท้องถิ่นไปปฏิบัติในเชิงคุณภาพ
๔. แผนงานและยุทธศาสตร์การพัฒนา
๕. โครงการพัฒนา ประกอบด้วย
 - (๑) ความชัดเจนของชื่อโครงการ
 - (๒) กำหนดวัตถุประสงค์สอดคล้องกับโครงการ
 - (๓) เป้าหมาย (ผลผลิตของโครงการ) มีความชัดเจนนำไปสู่การตั้งงบประมาณได้ถูกต้อง
 - (๔) โครงการมีความสอดคล้องกับแผนยุทธศาสตร์ชาติ ๒๐ ปี
 - (๕) เป้าหมาย (ผลผลิตของโครงการ) มีความสอดคล้องกับแผนพัฒนาเศรษฐกิจและสังคมแห่งชาติ (ฉบับที่ ๑๒)
 - (๖) โครงการมีความสอดคล้องกับ Thailand ๔.๐
 - (๗) โครงการสอดคล้องกับยุทธศาสตร์จังหวัด

- (๘) โครงการแก้ไขปัญหาความยากจนหรือการเสริมสร้างให้ประเทศชาติมั่นคง มั่งคั่ง ยั่งยืนภายใต้หลักประชารัฐ
- (๙) งบประมาณ มีความสอดคล้องกับเป้าหมาย (ผลผลิตของโครงการ)
- (๑๐) มีการประมาณการราคาถูกต้องตามหลักวิธีการงบประมาณ
- (๑๑) มีการกำหนดตัวชี้วัด (KPI) และสอดคล้องกับวัตถุประสงค์และผลที่คาดว่าจะได้รับ
- (๑๒) ผลที่คาดว่าจะได้รับ สอดคล้องกับวัตถุประสงค์

คณะกรรมการติดตามและประเมินผลแผนพัฒนาท้องถิ่น พิจารณาการติดตามและประเมินผลโครงการเพื่อความสอดคล้องแผนพัฒนาขององค์กรปกครองส่วนท้องถิ่น ดังนี้

ประเด็นการพิจารณา	คะแนน
๑. การสรุปสถานการณ์การพัฒนา	๑๐
๒. การประเมินผลการนำแผนพัฒนาท้องถิ่นไปปฏิบัติในเชิงปริมาณ	๑๐
๓. การประเมินผลการนำแผนพัฒนาท้องถิ่นไปปฏิบัติในเชิงคุณภาพ	๑๐
๔. แผนงานและยุทธศาสตร์การพัฒนา	๑๐
๕. โครงการพัฒนา ประกอบด้วย	๖๐
๕.๑ ความชัดเจนของชื่อโครงการ	(๕)
๕.๒ กำหนดวัตถุประสงค์สอดคล้องกับโครงการ	(๕)
๕.๓ เป้าหมาย (ผลผลิตของโครงการ) มีความชัดเจนนำไปสู่การตั้งงบประมาณได้ถูกต้อง	(๕)
๕.๔ โครงการมีความสอดคล้องกับแผนยุทธศาสตร์ชาติ ๒๐ ปี	(๕)
๕.๕ เป้าหมาย (ผลผลิตของโครงการ) มีความสอดคล้องกับแผนพัฒนาเศรษฐกิจและสังคมแห่งชาติ (ฉบับที่ ๑๒)	(๕)
๕.๖ โครงการมีความสอดคล้องกับ Thailand ๔.๐	(๕)
๕.๗ โครงการสอดคล้องกับยุทธศาสตร์จังหวัด	(๕)
๕.๘ โครงการแก้ไขปัญหาความยากจนหรือการเสริมสร้างให้ประเทศชาติมั่นคง มั่งคั่ง ยั่งยืน ภายใต้หลักประชารัฐ	(๕)
๕.๙ งบประมาณ มีความสอดคล้องกับเป้าหมาย (ผลผลิตของโครงการ)	(๕)
๕.๑๐. มีการประมาณการราคาถูกต้องตามหลักวิธีการงบประมาณ	(๕)
๕.๑๑. มีการกำหนดตัวชี้วัด (KPI) และสอดคล้องกับวัตถุประสงค์และผลที่คาดว่าจะได้รับ	(๕)
๕.๑๒. ผลที่คาดว่าจะได้รับ สอดคล้องกับวัตถุประสงค์	(๕)
รวมคะแนน	๑๐๐

คะแนนรวม ๑๐๐ คะแนน เกณฑ์ที่ควรได้เพื่อให้เกิดความสอดคล้องและขับเคลื่อนการพัฒนาท้องถิ่นขององค์กรปกครองส่วนท้องถิ่น ไม่ควรน้อยกว่าร้อยละ ๘๐ (๘๐ คะแนน)

แนวทางเบื้องต้นในการให้คะแนนแนวทางการพิจารณาการติดตามและประเมินผล โครงการเพื่อความสอดคล้องแผนพัฒนาท้องถิ่นขององค์กรปกครองส่วนท้องถิ่น

ประเด็นการพิจารณา	รายละเอียดหลักเกณฑ์	คะแนนเต็ม	คะแนนที่ได้
๑. การสรุปสถานการณ์การพัฒนา	เป็นการวิเคราะห์กรอบการจัดทำยุทธศาสตร์ขององค์กรปกครองส่วนท้องถิ่น (ใช้การวิเคราะห์ SWOT Analysis / Demand (Demand Analysis) / Global Demand และ Trend ปัจจัย และสถานการณ์การเปลี่ยนแปลงที่มีผลต่อการพัฒนา อย่างน้อย ต้องประกอบด้วยการวิเคราะห์ศักยภาพด้านเศรษฐกิจ, ด้านสังคม, ด้านทรัพยากรธรรมชาติและสิ่งแวดล้อม)	๑๐	

ประเด็นการพิจารณา	รายละเอียดหลักเกณฑ์	คะแนนเต็ม	คะแนนที่ได้
๒. การประเมินผลการนำแผนพัฒนาท้องถิ่นไปปฏิบัติ ในเชิงปริมาณ	๑) การควบคุมที่มีการใช้ตัวเลขต่างๆ เพื่อนำมาใช้วัดผลในเชิงปริมาณ เช่น การวัดจำนวนโครงการ กิจกรรม งานต่างๆ ก็คือผลผลิตนั้นเองว่าเป็นไปตามที่ตั้งเป้าหมายเอาไว้หรือไม่ จำนวนที่ดำเนินการจริงตามที่ได้กำหนดไว้เท่าไร จำนวนที่ไม่สามารถดำเนินการได้มีจำนวนเท่าไร สามารถอธิบายได้ตามหลักประสิทธิภาพ (Efficiency) ของการพัฒนาท้องถิ่นตามอำนาจหน้าที่ที่ได้กำหนดไว้ ๒) วิเคราะห์ผลกระทบ/สิ่งที่กระทบ (Impact) โครงการที่ดำเนินการในเชิงปริมาณ (Quantitative)	(๑๐)	
๓. การประเมินผลการนำแผนพัฒนาท้องถิ่นไปปฏิบัติ ในเชิงคุณภาพ	๑) การประเมินประสิทธิผลของแผนพัฒนาในเชิงคุณภาพ คือ การนำเอาเทคนิคต่างๆ มาใช้เพื่อวัดว่าภารกิจ โครงการ กิจกรรม งานต่างๆ ที่ดำเนินการในพื้นที่นั้นๆ ตรงต่อความต้องการของประชาชนหรือไม่ และเป็นไปตามอำนาจหน้าที่หรือไม่ ประชาชนพึงพอใจหรือไม่ สิ่งของ วัสดุ ครุภัณฑ์ การดำเนินการต่างๆ มีสภาพหรือลักษณะถูกต้อง คงทนถาวร สามารถใช้ได้ตามวัตถุประสงค์หรือไม่ ซึ่งเป็นไปตามหลักประสิทธิผล (Effectiveness) ผลการปฏิบัติราชการที่บรรลุวัตถุประสงค์ และเป้าหมายของแผนการปฏิบัติราชการตามที่ได้รับงบประมาณ มาดำเนินการ รวมถึง สามารถเทียบเคียงกับส่วนราชการหรือ หน่วยงาน ๒) วิเคราะห์ผลกระทบ/สิ่งที่กระทบ (Impact) โครงการที่ดำเนินการในเชิงคุณภาพ (Qualitative)	(๑๐)	
๔. แผนงานและยุทธศาสตร์การพัฒนา	๑) วิเคราะห์แผนงาน งาน ที่เกิดจากด้านต่างๆ มีความสอดคล้องกับยุทธศาสตร์ขององค์กรปกครองส่วนท้องถิ่น ในมิติต่างๆ จนนำไปสู่การจัดทำโครงการพัฒนาท้องถิ่นโดยใช้ SWOT Analysis / Demand (Demand Analysis) / Global (Demand /Trend) หรือหลักการบูรณาการ (Integration) กับองค์กรปกครองส่วนท้องถิ่นที่มีพื้นที่ติดต่อกัน ๒) วิเคราะห์แผนงาน งาน ที่เกิดจากด้านต่างๆ ที่สอดคล้องกับการแก้ไขปัญหาความยากจน หลักปรัชชารัฐ	(๑๐)	
๕. โครงการพัฒนา ๕.๑ ความชัดเจนของชื่อโครงการ	ควรประกอบด้วยข้อมูลดังนี้ เป็นโครงการที่มีวัตถุประสงค์สนองต่อแผนยุทธศาสตร์การพัฒนาขององค์กรปกครองส่วนท้องถิ่นและดำเนินการเพื่อให้การพัฒนา บรรลุตามวิสัยทัศน์ขององค์กรปกครองส่วนท้องถิ่นที่กำหนดไว้ ชื่อโครงการมีความชัดเจนมุ่งไปเรื่องใดเรื่องหนึ่ง อ่านแล้วเข้าใจได้ว่าจะพัฒนาอะไรในอนาคต	๖๐ (๕)	
๕.๒ กำหนดวัตถุประสงค์ สอดคล้องกับโครงการ	มีวัตถุประสงค์ชัดเจน (Clear objective) โครงการต้องกำหนดวัตถุประสงค์สอดคล้องกับความเป็นมาของโครงการ สอดคล้องกับหลักการและเหตุผล วิธีการดำเนินงานต้องสอดคล้องกับวัตถุประสงค์ ความเป็นไปได้ชัดเจนมีลักษณะเฉพาะเจาะจง	(๕)	
๕.๓ เป้าหมาย(ผลผลิตของโครงการ) มีความชัดเจนนำไปสู่ การตั้งงบประมาณได้ถูกต้อง	สภาพที่อยากให้เกิดขึ้นในอนาคตเป็นทิศทางที่ต้องไปให้ถึงเป้าหมาย ต้องชัดเจน สามารถระบุจำนวนเท่าไร กลุ่มเป้าหมายคืออะไร มีผลผลิตอย่างไร กลุ่มเป้าหมาย พื้นที่ดำเนินงาน และระยะเวลาดำเนินงานอธิบายให้ชัดเจนว่าโครงการนี้จะทำให้ไหน เริ่มต้นในช่วงเวลาใดและจบลงเมื่อไร ใครคือกลุ่มเป้าหมายของโครงการ หากกลุ่มเป้าหมายมีหลายกลุ่ม ให้บอกชัดเจนไป ว่าใครคือ กลุ่มเป้าหมายหลัก ใครคือกลุ่มเป้าหมายรอง	(๕)	

ประเด็นการพิจารณา	รายละเอียดหลักเกณฑ์	คะแนนเต็ม	คะแนนที่ได้
๕.๔ โครงการมีความสอดคล้องกับแผนยุทธศาสตร์ชาติ ๒๐ ปี	โครงการสอดคล้องกับ (๑) ความมั่นคง (๒) การสร้างความสามารถในการแข่งขัน (๓) การพัฒนาและเสริมสร้างศักยภาพคน (๔) การสร้างโอกาสความเสมอภาคและเท่าเทียมกันทางสังคม (๕) การสร้างการเติบโตบนคุณภาพชีวิตที่เป็นมิตรต่อสิ่งแวดล้อม (๖) การปรับสมดุลและพัฒนาระบบการบริหารจัดการภาครัฐ เพื่อให้เกิดความมั่นคง มั่งคั่ง ยั่งยืน	(๕)	
๕.๕ เป้าหมาย (ผลผลิตของโครงการ) มีความสอดคล้องกับแผนพัฒนาเศรษฐกิจและสังคมแห่งชาติ ฉบับที่ ๑๒	โครงการมีความสอดคล้องกับแผนพัฒนาเศรษฐกิจและสังคมแห่งชาติ ฉบับที่ ๑๒ โดย (๑) ยึดหลักปรัชญาของเศรษฐกิจพอเพียง (๒) ยึดคนเป็นศูนย์กลางการพัฒนา (๓) ยึดวิสัยทัศน์ภายใต้อุตสาหกรรมชาติ ๒๐ ปี (๔) ยึดเป้าหมายอนาคตประเทศไทย ๒๕๘๐ (๕) ยึดหลักการนำไปสู่การปฏิบัติให้เกิดผลสัมฤทธิ์อย่างจริงจังใน ๕ ปี ที่ต่อยอดไปสู่ผลสัมฤทธิ์ที่เป็นเป้าหมายระยะยาว ภายใต้แนวทางการพัฒนา (๑) การยกระดับศักยภาพการแข่งขันและการหลุดพ้นกับดักรายได้ปานกลางสู่รายได้สูง (๒) การพัฒนาศักยภาพคนตามช่วงวัยและการปฏิรูประบบเพื่อสร้างสังคมสูงวัย อย่างมีคุณภาพ (๓) การลดความเหลื่อมล้ำทางสังคม (๔) การรองรับการเชื่อมโยงภูมิภาคและความเป็นเมือง (๕) การสร้างความเจริญเติบโตทางเศรษฐกิจและสังคมอย่างเป็นมิตรกับสิ่งแวดล้อม (๖) การบริหารราชการแผ่นดินที่มีประสิทธิภาพ	(๕)	
๕.๖ โครงการมีความสอดคล้องกับ Thailand ๔.๐	โครงการมีลักษณะหรือสอดคล้องกับการปรับเปลี่ยนโครงสร้างเศรษฐกิจไปสู่ Value-Based Economy หรือเศรษฐกิจที่ขับเคลื่อนด้วยนวัตกรรมทำน้อยได้มาก เช่น (๑) เปลี่ยนจากการผลิตสินค้า โภคภัณฑ์ ไปสู่สินค้าเชิงนวัตกรรม (๒) เปลี่ยนจากการขับเคลื่อนประเทศด้วยภาคอุตสาหกรรม ไปสู่การขับเคลื่อนด้วยเทคโนโลยี ความคิดสร้างสรรค์ และนวัตกรรม (๓) เปลี่ยนจากการเน้นภาคการผลิตสินค้า ไปสู่การเน้นภาคบริการมากขึ้น รวมถึง โครงการที่เติมเต็มด้วยวิชาการ ความคิดสร้างสรรค์ นวัตกรรม วิทยาศาสตร์ เทคโนโลยี และการวิจัยและพัฒนาแล้ว ต่อยอดความได้เปรียบ เติบโตเทียบเคียง เช่น ด้านการเกษตร เทคโนโลยีชีวภาพ สาธารณสุข วัฒนธรรม ฯลฯ	(๕)	
๕.๗ โครงการสอดคล้องกับยุทธศาสตร์จังหวัด	โครงการพัฒนาท้องถิ่นมีความสอดคล้องกับห้วงระยะเวลาของแผนพัฒนาจังหวัดที่ได้กำหนดขึ้น เพื่อขับเคลื่อนการพัฒนาท้องถิ่น เสมือนหนึ่งการขับเคลื่อนการพัฒนาจังหวัด ซึ่งไม่สามารถแยกส่วนใดส่วนหนึ่งออกจากกันได้ นอกจากนี้ โครงการพัฒนาท้องถิ่น ต้องเป็นโครงการเชื่อมต่อหรือเดินทางไปด้วยกันกับยุทธศาสตร์จังหวัดที่ได้กำหนดขึ้นที่เป็นปัจจุบัน	(๕)	
๕.๘ โครงการแก้ไขปัญหาความยากจนหรือการเสริมสร้างให้ประเทศชาติมั่นคง มั่งคั่ง ยั่งยืน ภายใต้อุดมการณ์หลักปรัชญาของ	เป็นโครงการที่ดำเนินการภายใต้พื้นฐานความพอเพียงที่ประชาชนดำเนินการเองหรือร่วมดำเนินการ เป็นโครงการต่อยอดและขยายได้ เป็นโครงการที่ประชาชนต้องการเพื่อให้เกิดความยั่งยืน ซึ่งมีลักษณะที่จะให้ท้องถิ่นมีความมั่นคง มั่งคั่ง ยั่งยืน เป็นท้องถิ่นที่พัฒนาแล้วด้วยการพัฒนาตามปรัชญาของเศรษฐกิจพอเพียง	(๕)	

ประเด็นการพิจารณา	รายละเอียดหลักเกณฑ์	คะแนนเต็ม	คะแนนที่ได้
๕.๙ งบประมาณมีความสอดคล้องกับเป้าหมาย (ผลผลิตของโครงการ)	งบประมาณโครงการพัฒนาจะต้องคำนึงถึงหลักสำคัญ ๕ ประการ ในการจัดทำโครงการได้แก่ (๑) ความประหยัด (Economy) (๒) ความมีประสิทธิภาพ (Efficiency) (๓) ความมีประสิทธิภาพ (Effectiveness) (๔) ความเหลื่อมล้ำในการพัฒนาท้องถิ่น นำไปสู่ความยุติธรรม (Equity) (๕) ความโปร่งใส (Transparency)	(๕)	
๕.๑๐ มีการประมาณการราคาถูกต้องตามหลักวิธีการงบประมาณ	การประมาณการราคาเพื่อการพัฒนาต้องให้สอดคล้องกับโครงการ ถูกต้องตามหลักวิชาการทางช่าง หลักของราคากลางราคากลางท้องถิ่น มีความโปร่งใสในการกำหนดราคาและตรวจสอบได้ในเชิงประจักษ์	(๕)	
๕.๑๑ มีการกำหนดตัวชี้วัด (KPI) และสอดคล้องกับวัตถุประสงค์ และผลที่คาดว่าจะได้รับ	มีการกำหนดดัชนีชี้วัดผลงาน (Key Performance indicator : KPI) ที่สามารถวัดได้ (Measurable) ใช้บอกประสิทธิผล (Effectiveness) ใช้บอกประสิทธิภาพ (efficiency) ได้ เช่น การกำหนดความพึงพอใจ การกำหนดร้อยละ การกำหนดอันเกิดจากผลของวัตถุประสงค์ที่เกิดขึ้น สิ่งที่ได้รับ (การคาดการณ์คาดว่าจะได้รับ)	(๕)	
๕.๑๒ ผลที่คาดว่าจะได้รับ สอดคล้องกับวัตถุประสงค์	ผลที่ได้รับเป็นสิ่งที่เกิดขึ้นได้จริงจากการดำเนินการตามโครงการพัฒนา ซึ่งสอดคล้องกับวัตถุประสงค์ที่ตั้งไว้ การได้ผลหรือผลที่เกิดขึ้นจะต้องเท่ากับวัตถุประสงค์หรือมากกว่าวัตถุประสงค์ ซึ่งการเขียนวัตถุประสงค์ควรคำนึงถึง (๑) ความเป็นไปได้ และมีความเฉพาะเจาะจง ในการดำเนินงานตามโครงการ (๒) วัดและ ประเมินผลระดับของความสำเร็จได้ (๓) ระบุสิ่งที่ต้องการดำเนินงานอย่างชัดเจนและเฉพาะเจาะจงมากที่สุด และสามารถปฏิบัติได้ (๔) เป็นเหตุเป็นผล สอดคล้องกับความเป็นจริง (๕) ส่งผลต่อการบ่งบอกเวลาได้	(๕)	
รวมคะแนน		๑๐๐	

๔.๓ สรุปผลการพัฒนาท้องถิ่น จากแผนพัฒนาท้องถิ่น (พ.ศ.๒๕๖๑-๒๕๖๕)

องค์การบริหารส่วนตำบลผาตั้ง ได้จัดทำแผนพัฒนาท้องถิ่น เพื่อใช้เป็นกรอบและแนวทางในการพัฒนาองค์การบริหารส่วนตำบลผาตั้ง ให้บรรลุเป้าหมายที่วางไว้ เกิดประโยชน์สูงสุดในการแก้ไขปัญหาของประชาชนโดยรวม ทั้งนี้ แผนพัฒนาท้องถิ่นที่จัดทำขึ้นเพื่อใช้เป็นแนวทางในการพัฒนาท้องถิ่นนั้น กำหนดให้มีการติดตามและประเมินผลแผนพัฒนา ตามระเบียบกระทรวงมหาดไทย ว่าด้วยการจัดทำแผนพัฒนาขององค์กรปกครองส่วนท้องถิ่น พ.ศ.๒๕๔๘ และที่แก้ไขเพิ่มเติมถึง (ฉบับที่ ๓) พ.ศ.๒๕๖๑ หมวด ๖ การติดตามและประเมินผลแผนพัฒนา ข้อ ๒๘ ให้ผู้บริหารท้องถิ่นแต่งตั้งคณะกรรมการติดตามและประเมินผลแผนพัฒนาท้องถิ่นฯ และข้อ ๒๙ คณะกรรมการติดตามและประเมินผลแผนพัฒนาท้องถิ่น มีอำนาจหน้าที่ กำหนดแนวทาง วิธีการในการติดตามและประเมินผลแผนพัฒนา ดำเนินการติดตามและประเมินผลแผนพัฒนา รายงานผลและเสนอความเห็นซึ่งได้จากการติดตามและประเมินผลแผนพัฒนาท้องถิ่นต่อผู้บริหารท้องถิ่น เพื่อให้ผู้บริหารท้องถิ่นเสนอต่อสภาท้องถิ่น และคณะกรรมการพัฒนาท้องถิ่น พร้อมทั้ง ประกาศผลการติดตาม และประเมินผลแผนพัฒนาท้องถิ่นให้ประชาชนในท้องถิ่นทราบ ในที่เปิดเผยภายในสิบห้าวัน นับแต่วันรายงานผลและเสนอความเห็นดังกล่าว และต้องปิดประกาศไว้เป็นระยะเวลาไม่น้อยกว่าสามสิบวันโดยอย่างน้อยปีละหนึ่งครั้งภายในเดือนธันวาคมของทุกปี

การติดตามและประเมินผลนับว่ามีความสำคัญและจำเป็นอย่างยิ่งต่อการบริหารงาน เนื่องจากการติดตามและประเมินผลเป็นการประเมินผลงานการปฏิบัติงานของปีที่ผ่านมา ว่ามีความสอดคล้องกับ แผนงานที่ได้วางไว้หรือไม่ และการดำเนินงานตามแผนงาน/โครงการ เกิดประโยชน์สูงสุดต่อประชาชนโดยรวมหรือไม่ องค์กรบริหารส่วนตำบลผาตั้ง ในฐานะองค์กรปกครองส่วนท้องถิ่นซึ่งมีหน้าที่ในการให้บริการสาธารณะ จึงจำเป็นต้องมีการติดตามและประเมินผลแผนพัฒนาท้องถิ่น เพื่อวัดถึงประสิทธิภาพ ประสิทธิผลของการดำเนินการในด้านต่างๆ และเพื่อใช้เปรียบเทียบกับการทำงานของปีที่ผ่านมา รวมทั้ง สามารถนำมาใช้ปรับปรุงแก้ไขในการบริหารงานให้ดียิ่งๆ ขึ้นไปได้ อีกด้วย

การวัดผลในเชิงปริมาณและเชิงคุณภาพ

ในการวัดผลในเชิงปริมาณและเชิงคุณภาพ โดยใช้รูปแบบเชิงพรรณนา สามารถอธิบาย ได้ทั้ง เชิงสถิติ รูปภาพ กราฟ ข้อมูลต่างๆ จาก

๑. แบบสำหรับการติดตามและประเมินผลเชิงปริมาณและคุณภาพ

(๑) แบบตัวบ่งชี้การปฏิบัติงาน (Performance Indicators)

(๒) แบบบัตรคะแนน (Scorecard Model) หรือ Scorecard Model ของ Kaplan & Norton

(๓) แบบมุ่งวัดผลสัมฤทธิ์ (Result Framework Model (RF))

(๔) แบบเชิงเหตุผล (Logical Model) ตัวแบบเชิงเหตุผล หรือ Logical Model

(๕) แบบวัดกระบวนการปฏิบัติงาน (Process Performance Measurement System(PPMS))

ระบบการวัดกระบวนการปฏิบัติงานหรือ PPMS

(๖) แบบการประเมินโดยใช้วิธีการแก้ปัญหาหรือเรียนรู้จากปัญหาที่เกิดขึ้นหรือ Problem-Solving Method

(๗) แบบการประเมินแบบมีส่วนร่วม (Participatory Methods)

(๘) แบบการประเมินผลกระทบ (Impact Evaluation)

(๙) แบบการประเมินความเสี่ยง (Risk Assessment Model)

(๑๐) แบบการประเมินตนเอง (Self-assessment Model) และ

(๑๑) แบบอื่น ๆ ที่องค์กรปกครองส่วนท้องถิ่นกำหนดขึ้น ทั้งนี้ ต้องอยู่ภายใต้กรอบตามข้อ (๑)-

(๑๐) หรือเป็นแบบผสมก็ได้

๒. เชิงปริมาณ (Quantity) เชิงคุณภาพ (Quality) ผลที่ได้จริง ๆ คืออะไร ค่าใช้จ่าย (Cost) เวลา (Time) เป็นไปตามที่กำหนดไว้หรือไม่

๓. ประชาชนได้ประโยชน์อย่างไรหรือราชการได้ประโยชน์อย่างไร

๔. วัดผลนั้นได้จริงหรือไม่ หรือวัดได้เท่าไร (Key Performance Indicators : KPIs)

๕. ผลกระทบ (Impact)

การวัดผลในเชิงปริมาณ

โดยเครื่องมือที่ใช้ในการติดตามและประเมินผลในเชิงปริมาณ มีดังนี้

แบบที่ ๑ แบบประเมินตนเองในการจัดทำแผนยุทธศาสตร์ขององค์กรปกครองส่วนท้องถิ่น

แบบที่ ๒ แบบติดตามผลการดำเนินงานขององค์กรปกครองส่วนท้องถิ่นตามยุทธศาสตร์

การพัฒนา

แบบที่ ๓/๑ แบบประเมินผลการดำเนินงานขององค์กรปกครองส่วนท้องถิ่นตามยุทธศาสตร์

แบบการประเมินประสิทธิภาพการปฏิบัติงานตามแผนพัฒนาท้องถิ่นโดยใช้ระบบสารสนเทศการบริหารจัดการเพื่อการวางแผนและการประเมินผลขององค์กรปกครองส่วนท้องถิ่น หรือระบบ e-plan

การวัดผลในเชิงคุณภาพ

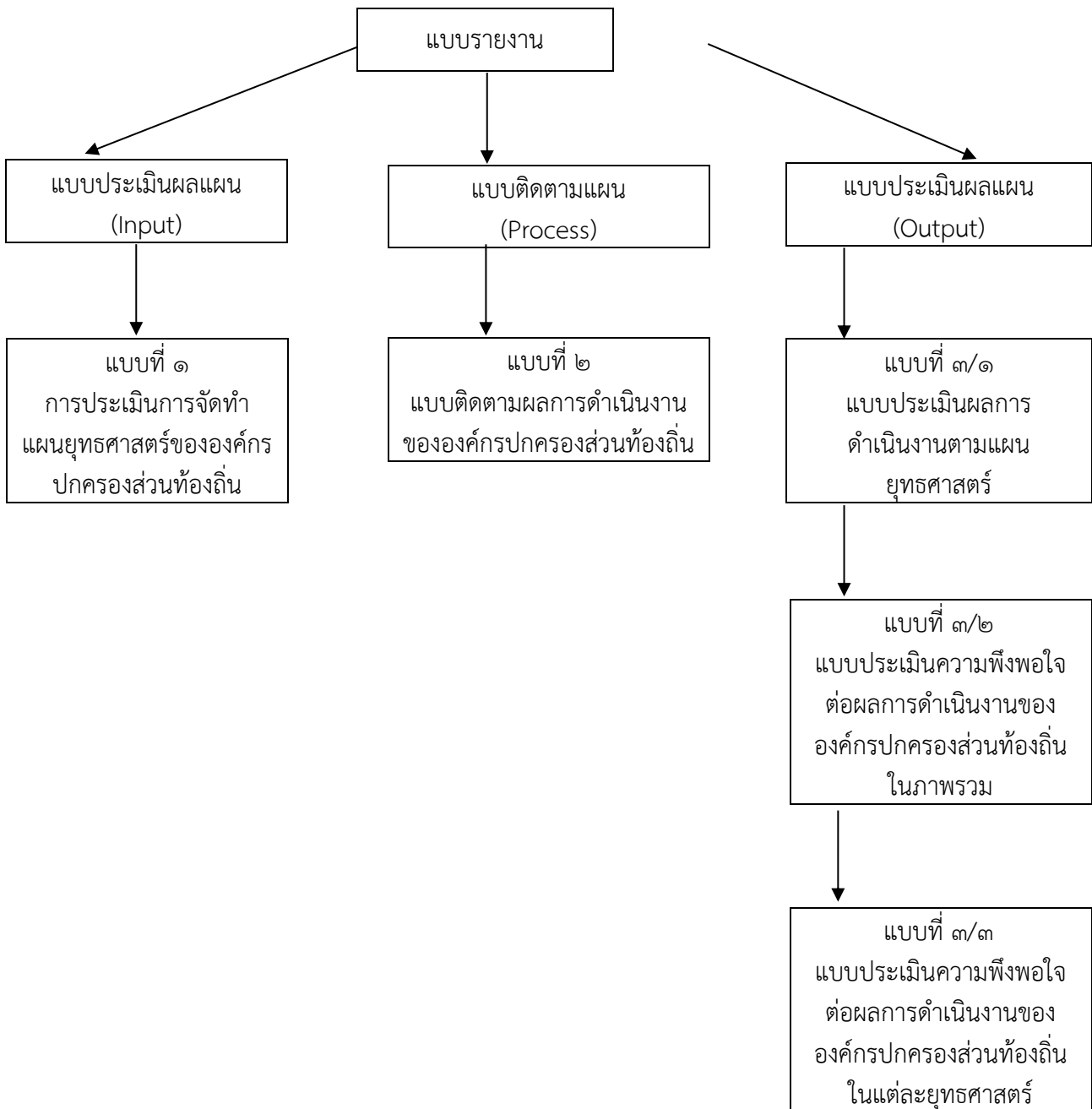
ใช้การสำรวจความพึงพอใจในการวัดผลเชิงคุณภาพ ในภาพรวม โดยทำการประเมินความพึงพอใจ ซึ่งการประเมินความพึงพอใจทำให้ทราบถึงผลเชิงคุณภาพ ในการดำเนินงานขององค์กรปกครองส่วนท้องถิ่นในภาพรวมได้ โดยเครื่องมือที่ใช้ในการประเมินความพึงพอใจ มีดังนี้

แบบที่ ๓/๒ แบบประเมินความพึงพอใจต่อผลการดำเนินงานขององค์การบริหารส่วนตำบล

แบบที่ ๓/๓ แบบประเมินความพึงพอใจของประชาชนที่มีต่อการให้บริการ

แบบรายงานการติดตามและประเมินผล

แบบรายงานการติดตามและประเมินผลแผนการพัฒนาขององค์กรปกครองส่วนท้องถิ่น ประกอบไปด้วยแบบรายงาน ๓ แบบ และเครื่องมือในการเก็บรวบรวมข้อมูล ๒ แบบ ดังแผนภูมิต่อไปนี้



ทั้งนี้ ประโยชน์ที่ได้รับจากการติดตามและประเมินผลการพัฒนาท้องถิ่นในภาพรวม มีดังต่อไปนี้

๑. การติดตามและประเมินผลเป็นการเก็บรวบรวมข้อมูลเกี่ยวกับการปฏิบัติงานว่าเป็นไปตามแผนที่กำหนดไว้หรือไม่ มีปัญหาอุปสรรคอย่างไร เพื่อใช้เป็นข้อมูลประกอบการตัดสินใจของผู้บริหารในการกำหนดทิศทางขององค์กร

๒. การประเมินผลเป็นกระบวนการกำหนดรูปแบบในการจัดเก็บรวบรวมข้อมูล และนำไปใช้ ในการเก็บข้อมูลที่เกิดขึ้น เพื่อนำมาเปรียบเทียบกับวัตถุประสงค์หรือเป้าหมาย เพื่อนำผลที่ได้ไปใช้ในการแก้ไขปัญหาและตัดสินใจทางเลือกที่เหมาะสมในการบริหารจัดการองค์กร

๓. การประเมินผลช่วยชี้ให้เห็นความสำคัญของแต่ละโครงการตามลำดับก่อนหลัง โดยสามารถจะทราบได้ว่าโครงการใดมีความจำเป็นเร่งด่วนกว่ากัน ทั้งนี้ เพื่อช่วยแก้ปัญหาในการคัดเลือกโครงการ ตลอดจนช่วยลดความกดดันจากอำนาจทางการเมือง อันเนื่องมาจากโครงการมีจำนวนมากแต่เงินทุนสนับสนุนมีจำนวนจำกัด ดังนั้น การประเมินผลโครงการต่างๆ อย่างมีระบบและครบถ้วนทุกขั้นตอน จะทำให้ได้ข้อมูลเชิงประจักษ์ที่น่าเชื่อถือ ซึ่งจะช่วยให้ชี้แนะได้ว่าโครงการใดควรได้รับการพิจารณาให้การสนับสนุนก่อน และโครงการใดควรให้การสนับสนุนเป็นลำดับถัดไป

๔. การประเมินผลช่วยให้ได้ข้อมูลย้อนกลับจากผู้รับบริการ ข้อมูลประเภนี้ทำให้ทราบถึงข้อจำกัดและปัญหาต่างๆ ในการปฏิบัติงานเพื่อนำมาปรับปรุงโครงการ ตลอดจนเพื่อก่อให้เกิดความสัมพันธ์ที่ดีระหว่างผู้ให้และผู้รับบริการ

๔.๔ ข้อเสนอแนะในการจัดทำแผนพัฒนาท้องถิ่นในอนาคต

๔.๔.๑ ผลกระทบนำไปสู่ออนาคต

๑) เกิดการพัฒนาที่ล่าช้า เพราะการดำเนินงานต่างๆ ขององค์กรปกครองส่วนท้องถิ่นต้องผ่านกระบวนการหลายขั้นตอน สลับซับซ้อน

๒) ประชาชนอาจเกิดความเบื่อหน่ายกับกระบวนการจัดทำแผนที่มีความยุ่งยากมากขึ้น

๓) ปัญหาอาจไม่ได้รับการแก้ไขอย่างตรงจุดเพราะข้อจำกัดของระเบียบกฎหมายที่ทำให้ยาก และบางเรื่องอาจทำไม่ได้

๔.๔.๒ ข้อสังเกต ข้อเสนอแนะ ผลจากการพัฒนา

๑) การจัดทำแผนพัฒนาท้องถิ่นควรพิจารณาใช้แผนยุทธศาสตร์การพัฒนามาเป็นกรอบในการจัดทำแผนพัฒนาท้องถิ่น เพื่อให้มีความสอดคล้องกัน

๒) การจัดทำแผนพัฒนาท้องถิ่นควรพิจารณางบประมาณและคำนึงถึงสถานะทางการคลัง ในการพิจารณาโครงการ/กิจกรรม ที่จะบรรจุในแผนพัฒนาท้องถิ่น

๓) ควรเร่งรัดให้มีการดำเนินโครงการ/กิจกรรม ที่ตั้งไว้ในข้อบัญญัติงบประมาณรายจ่าย ให้สามารถดำเนินการได้ภายในปีงบประมาณนั้น

๔) องค์การบริหารส่วนตำบลควรพิจารณาตั้งงบประมาณให้เพียงพอและเหมาะสมกับภารกิจแต่ละด้านที่จะต้องดำเนินการ ซึ่งจะช่วยลดปัญหาในการโอนเพิ่ม โอนลด และการโอนตั้งจ่ายเป็นรายการใหม่